

# Boletín semanal Pronóstico subestacional

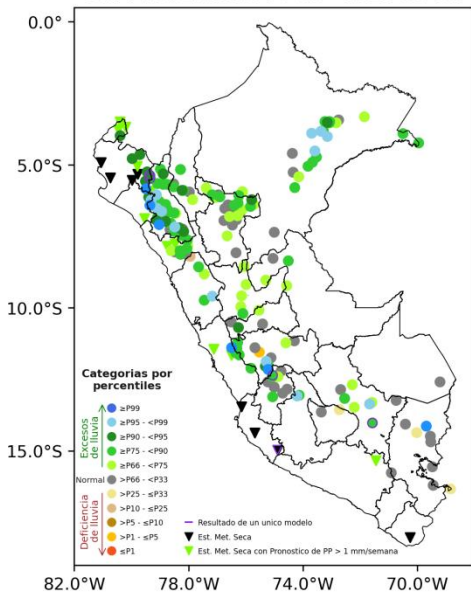
De 1 a 4 semanas (06 JUN – 03 JUL 2026)

Subdirección de  
Predicción Climática

Lluvias (GEFSv12, FIMr1p1, CFSv2 y CCSM4)

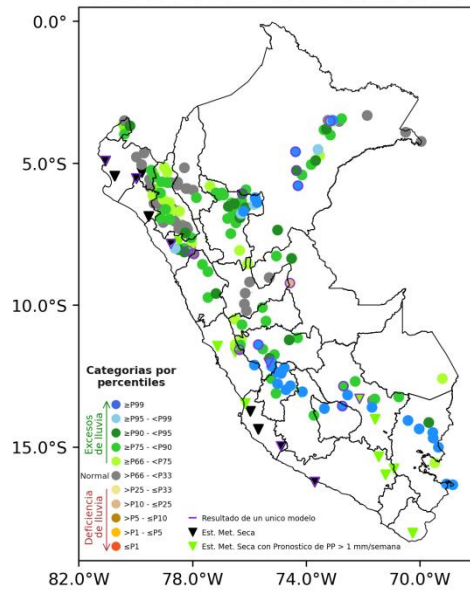
**S1**

PRONOSTICO PROMEDIO DE PRECIPITACION  
SEMANA 1: 2026-06-06 - 2026-06-12



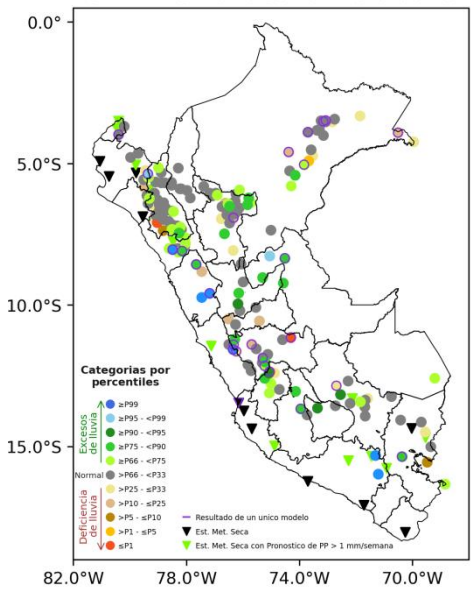
**S2**

PRONOSTICO PROMEDIO DE PRECIPITACION  
SEMANA 2: 2026-06-13 - 2026-06-19



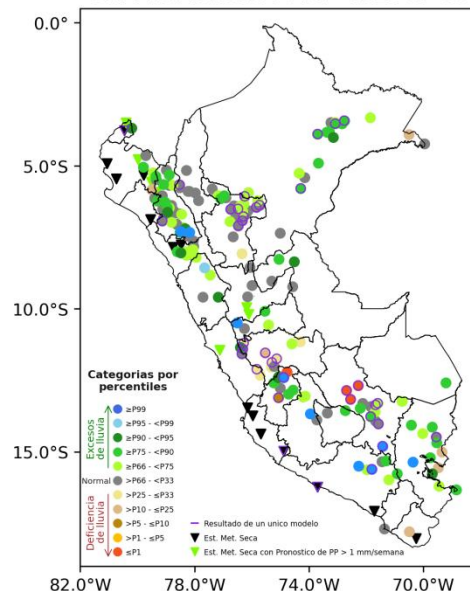
**S3**

PRONOSTICO PROMEDIO DE PRECIPITACION  
SEMANA 3: 2026-06-20 - 2026-06-26



**S4**

PRONOSTICO PROMEDIO DE PRECIPITACION  
SEMANA 4: 2026-06-27 - 2026-07-03



Durante la primera semana (del 6 al 12 de junio), se esperan precipitaciones entre normales y superiores a lo normal en la zona andina oriental central, principalmente en el norte del país. Estas condiciones se extenderían durante la segunda semana a gran parte de la zona andina oriental y la Amazonía. Durante la tercera y cuarta semana, se prevén precipitaciones entre normales y superiores a lo normal en la sierra norte; estas se extenderían hacia la selva norte alta en la tercera semana y hacia la selva norte baja durante la cuarta semana. En el resto del país, las precipitaciones se mantendrían entre valores normales e inferiores a lo normal, en concordancia con las condiciones propias de la temporada seca.

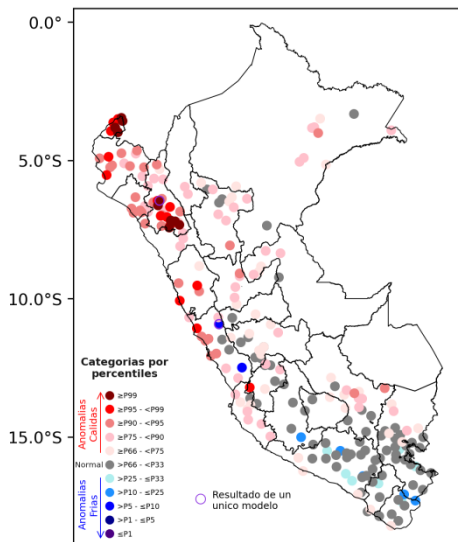


Temperatura media



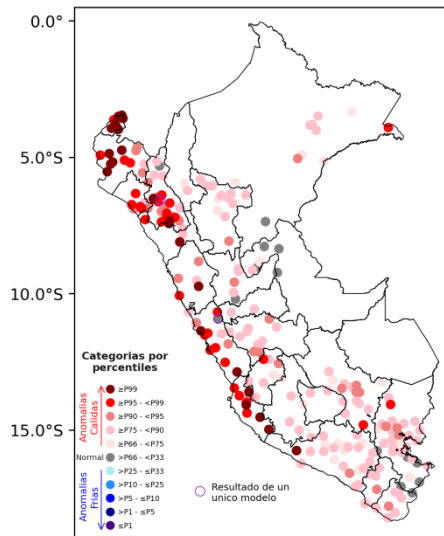
S1

PRONOSTICO PROMEDIO DE TEMPERATURA MEDIA SEMANA 1: 2026-06-06 - 2026-06-12



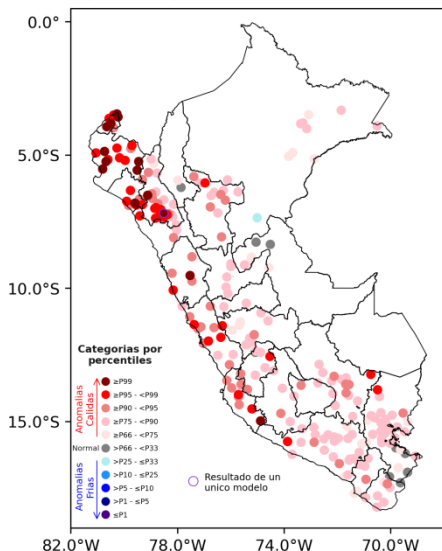
S2

PRONOSTICO PROMEDIO DE TEMPERATURA MEDIA SEMANA 2: 2026-06-13 - 2026-06-19



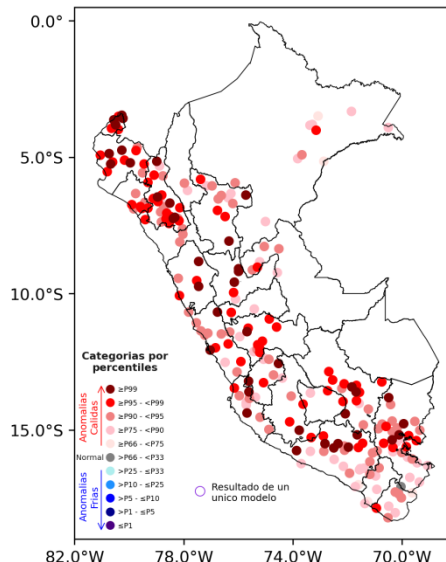
S3

PRONOSTICO PROMEDIO DE TEMPERATURA MEDIA SEMANA 3: 2026-06-20 - 2026-06-26



S4

PRONOSTICO PROMEDIO DE TEMPERATURA MEDIA SEMANA 4: 2026-06-27 - 2026-07-03



Respecto a la temperatura media, durante las próximas cuatro semanas se prevén valores superiores a lo normal en la costa norte y la sierra norte, extendiéndose hacia la costa central y la sierra central occidental durante la segunda y tercera semana del periodo de pronóstico. Para la cuarta semana, las anomalías positivas de temperatura media abarcarían gran parte de la franja costera y de la región andina. Por otro lado, se esperan valores inferiores a lo normal en regiones del sector de la sierra sur occidental durante la primera semana. En el resto del país, la temperatura media se mantendría dentro de sus rangos normales a lo largo de todo el periodo de pronóstico.

Más información: [Comunicado ENFEN](#)  
(Link: <https://www.gob.pe/9297-fenomeno-el-nino>)

SUSCRIBETE AL BOLETÍN CLIMÁTICO:  
<http://bit.ly/2EKqsHX>

NORMALES CLIMÁTICAS 1991-2020  
(link: <https://www.senamhi.gob.pe/?p=normales-estaciones>)

**TIEMPO:**  
Refleja las condiciones atmosféricas instantáneas.

**CLIMA:**  
Refleja las mismas condiciones atmosféricas en meses, años y décadas.



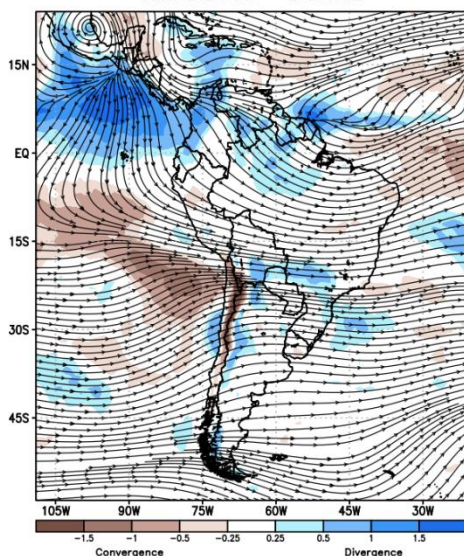
# NIVELES ALTOS (200 hPa)

## Divergencia y Líneas de corriente



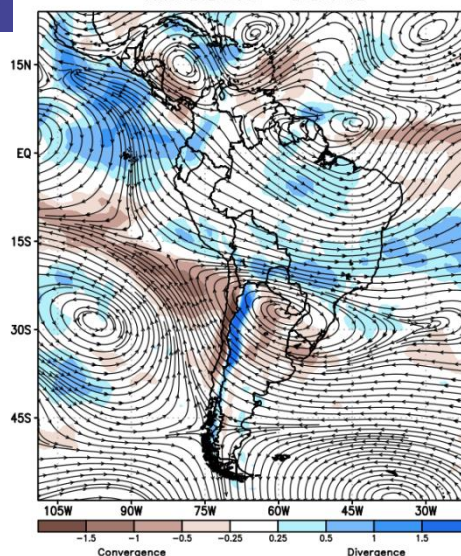
S1

GEFS Week-1 200-hPa Divergence and Wind Total  
Valid: 20260606 - 20260612



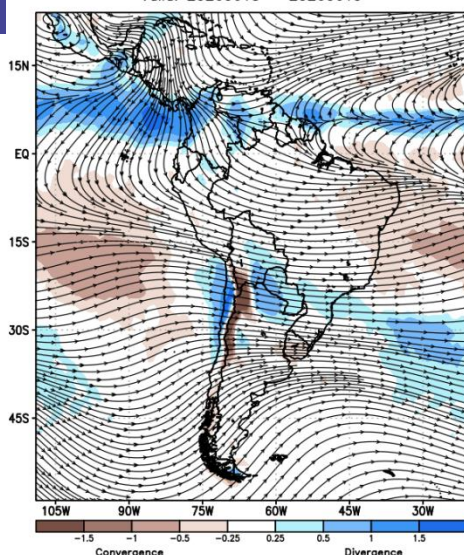
S1

GEFS Week-1 200-hPa Divergence and Wind Anomaly  
Valid: 20260606 - 20260612



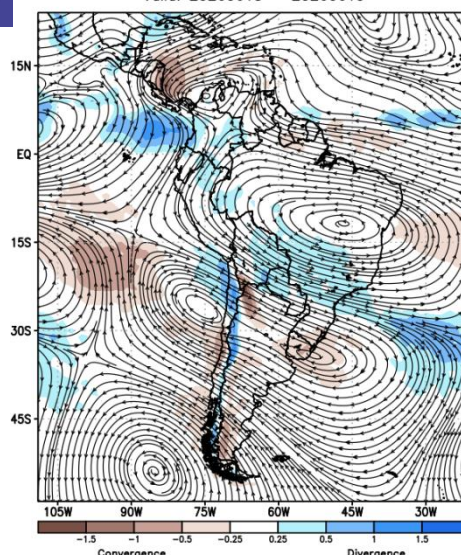
S2

GEFS Week-2 200-hPa Divergence and Wind Total  
Valid: 20260613 - 20260619



S2

GEFS Week-2 200-hPa Divergence and Wind Anomaly  
Valid: 20260613 - 20260619



## ANÁLISIS DE LA DINÁMICA ATMOSFÉRICA NIV. ALTOS

S1: Entre el 06 y el 12 de junio se prevé el predominio de flujos del oeste, principalmente hacia la región sur y central, (típicos de la temporada seca) y del noroeste hacia la región norte, los cuales estarán intensificados respecto a sus valores climáticos y podrían limitar la nubosidad en ese nivel. Asimismo, predominará la confluencia en parte de la región sur del Perú, lo que propiciará subsidencia y menor nubosidad en la región, pudiendo favorecer descensos de temperaturas.

S2: Entre el 13 y el 19 de junio, se prevé la persistencia de flujos del oeste sobre la región central y sur del Perú, condición que limitaría el desarrollo vertical de la nubosidad en este nivel. En contraste, se esperaría divergencia en sectores de Loreto, configuración que favorecería el reforzamiento de la convección, el desarrollo vertical de nubosidad y la ocurrencia de lluvias localizadas.

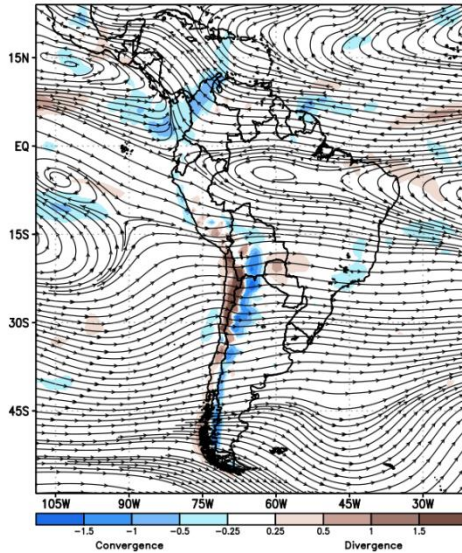
# NIVELES MEDIOS (500 hPa)

## Divergencia y Líneas de corriente



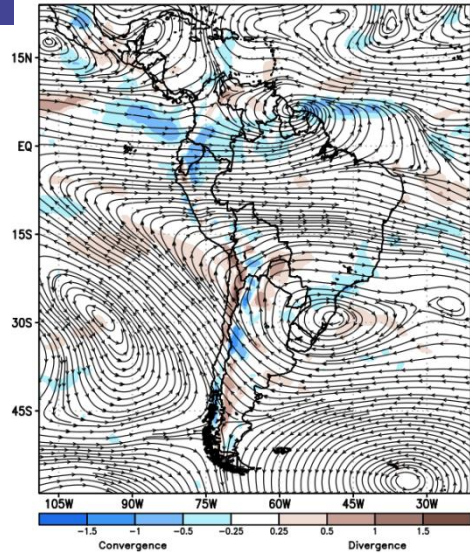
S1

GEFS Week-1 500-hPa Divergence and Wind Total  
Valid: 20260606 - 20260612



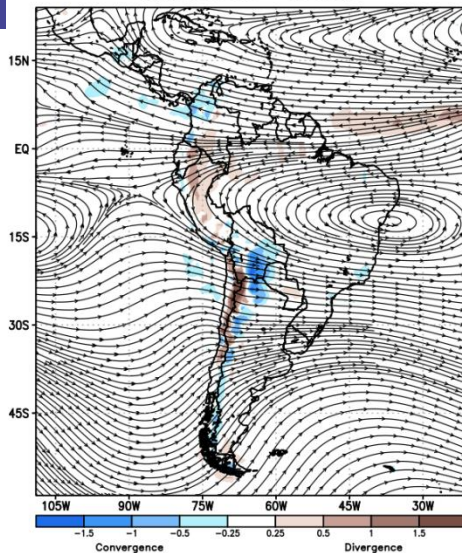
S1

GEFS Week-1 500-hPa Divergence and Wind Anomaly  
Valid: 20260606 - 20260612



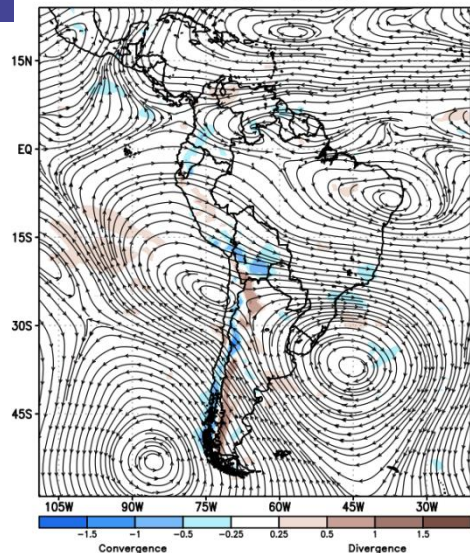
S2

GEFS Week-2 500-hPa Divergence and Wind Total  
Valid: 20260613 - 20260619



S2

GEFS Week-2 500-hPa Divergence and Wind Anomaly  
Valid: 20260613 - 20260619



## ANÁLISIS DE LA DINÁMICA ATMOSFÉRICA NIV. MEDIOS

S1: Entre el 06 y el 12 de junio se prevé, en promedio, el predominio de flujos del oeste y noroeste hacia la región sur y central del Perú, lo que podría advechar aire más seco hacia las regiones mencionadas. Asimismo, hacia la sierra sur predominará la divergencia, favoreciendo menor desarrollo vertical de nubosidad y posibles descensos de temperatura mínima.

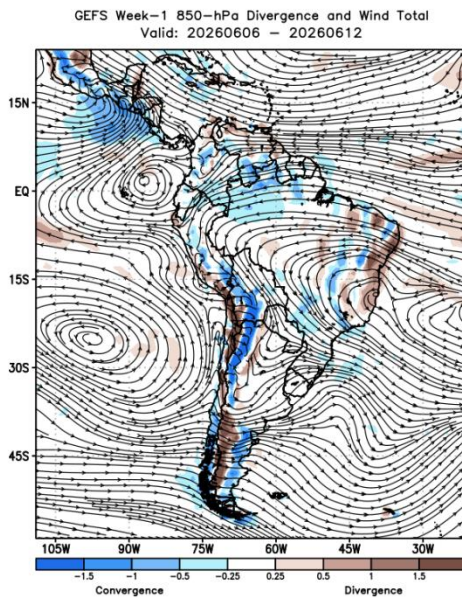
S2: Entre el 13 y el 19 de junio se prevé la persistencia de flujos del este en la región norte, central y parte de la región sur del Perú, generados por un sistema anticiclónico hacia el Atlántico y la Amazonía de Brasil, lo que favorecerá advección de humedad principalmente hacia la vertiente oriental del Perú y posibles lluvias hacia la Amazonía. En contraste, hacia la sierra sur occidental predominará flujos del oeste, favoreciendo la advección de aire más seco y limitando la nubosidad.

# NIVELES BAJOS (850 hPa) - Superficie

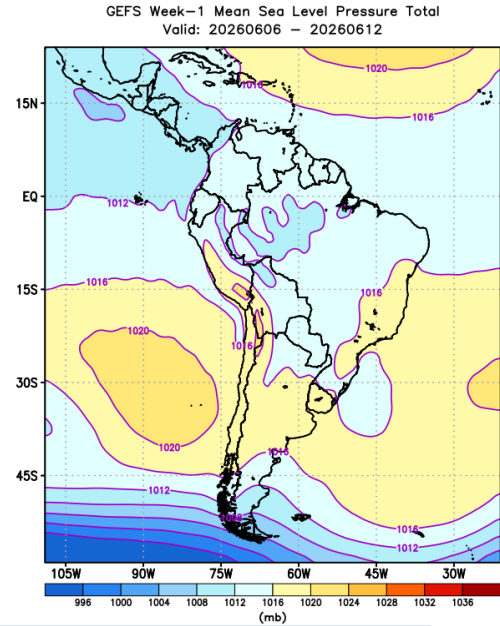
## Divergencia y Líneas de corriente



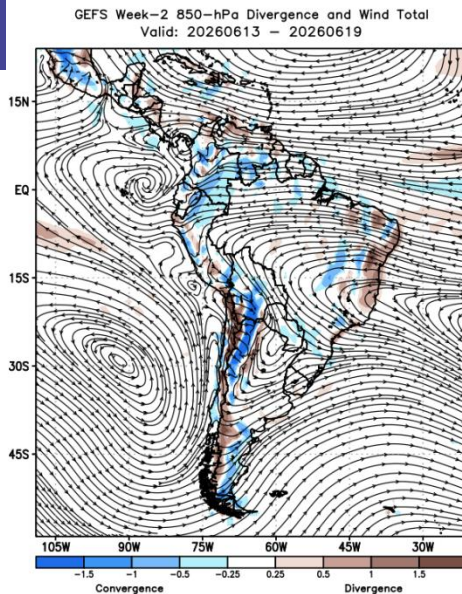
S1



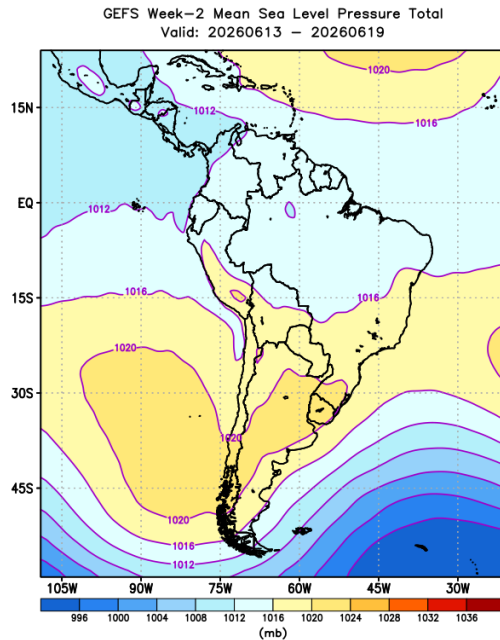
S1



S2



S2



## ANÁLISIS DE LA DINÁMICA ATMOSFÉRICA NIV. BAJOS

S1: Entre el 06 y el 12 de junio predominarán flujos del este, provenientes del Atlántico hacia la selva del Perú, los cuales generarán advección de humedad y convergencia en ciertas zonas de la selva norte y sur, propiciando convección y lluvias localizadas. En la vertiente occidental, se tendrá un Anticiclón del Pacífico Sur (APS) con una configuración meridional, que podría propiciar el incremento del gradiente de presión y los vientos en la costa peruana.

S2: Entre el 13 y el 19 de junio se prevé la persistencia de flujos del este, los cuales favorecerían convergencia hacia gran parte de la selva norte, propiciando el desarrollo de convección y la ocurrencia de lluvias. En la vertiente occidental, el APS persistirá con una configuración meridional pero ingresando a continente como un alta migratoria, lo que podría disminuir el gradiente de presión APS – costa y los vientos respecto a la anterior semana.