

Boletín semanal Pronóstico subestacional

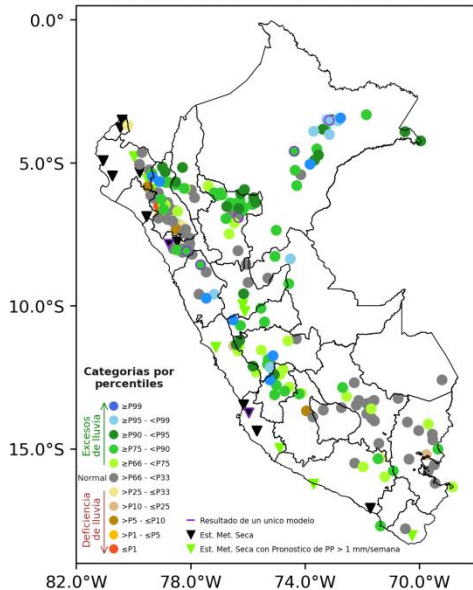
De 1 a 4 semanas (27 JUN – 24 JUL 2026)

Subdirección de
Predicción Climática

Lluvias (GEFSv12, FIMr1p1, CFSv2 y CCSM4)

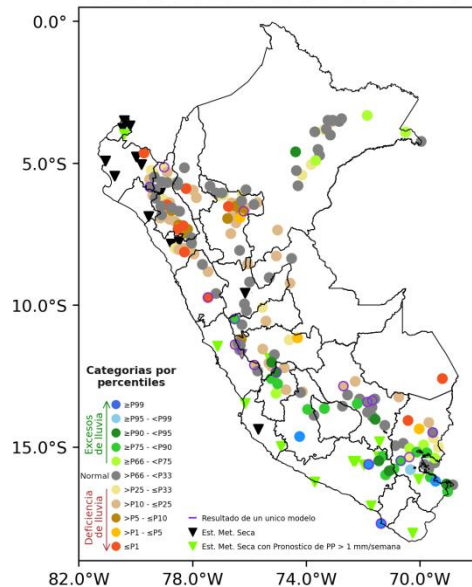
S1

PRONOSTICO PROMEDIO DE PRECIPITACION
SEMANA 1: 2026-06-27 - 2026-07-03



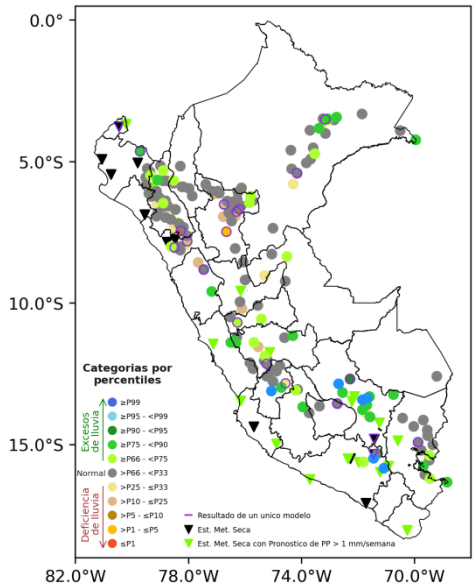
S2

PRONOSTICO PROMEDIO DE PRECIPITACION
SEMANA 2: 2026-07-04 - 2026-07-10



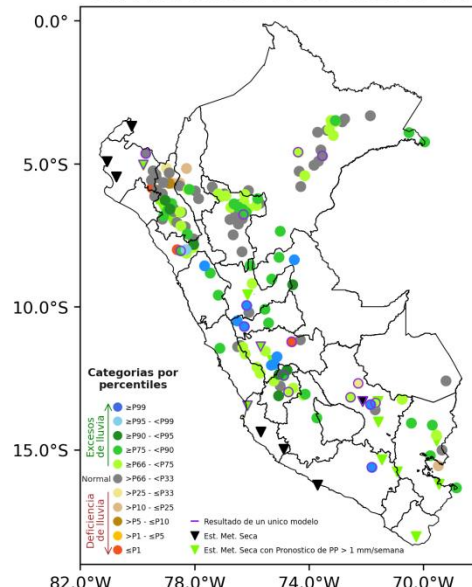
S3

PRONOSTICO PROMEDIO DE PRECIPITACION
SEMANA 3: 2026-07-11 - 2026-07-17



S4

PRONOSTICO PROMEDIO DE PRECIPITACION
SEMANA 4: 2026-07-18 - 2026-07-24



Durante la primera semana (del 27 de junio al 03 de julio), se prevén precipitaciones superiores a lo normal en la selva norte como Loreto, San Martín y Amazonas mientras que en la zona andina oriental (Huánuco, Pasco, Junín y Huancavelica) se esperan acumulados dentro de sus rangos normales. En la segunda semana y tercera semana (04 al 17 de julio), las lluvias se mantendrían dentro de su normal de manera localizada al sur de Cusco y la parte alta de Arequipa. Para la cuarta semana (18 al 24 de julio), las precipitaciones continuarían dentro de sus rangos normales en la zona andina centro oriental. En el resto del país, predominarían condiciones entre normales e inferiores a lo normal, en concordancia con el periodo seco.

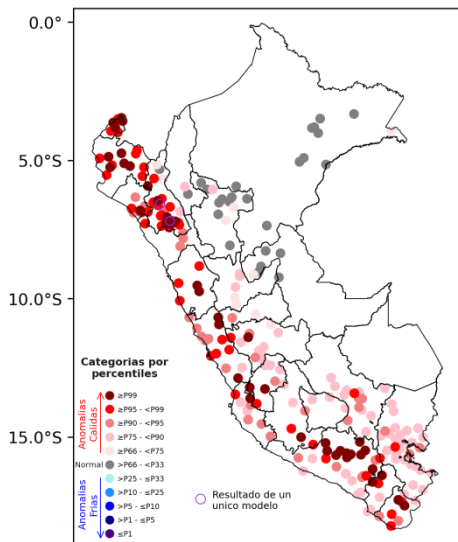


Temperatura media



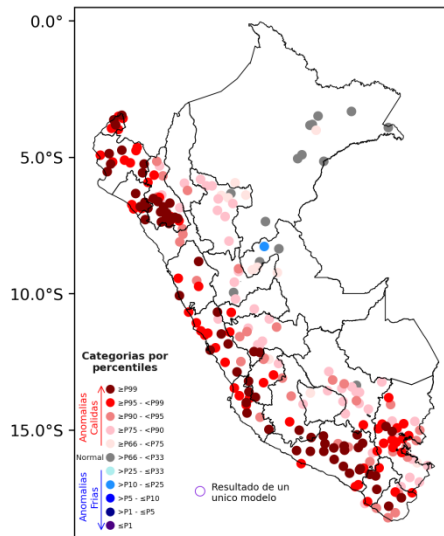
S1

PRONOSTICO PROMEDIO DE TEMPERATURA MEDIA SEMANA 1: 2026-06-27 - 2026-07-03



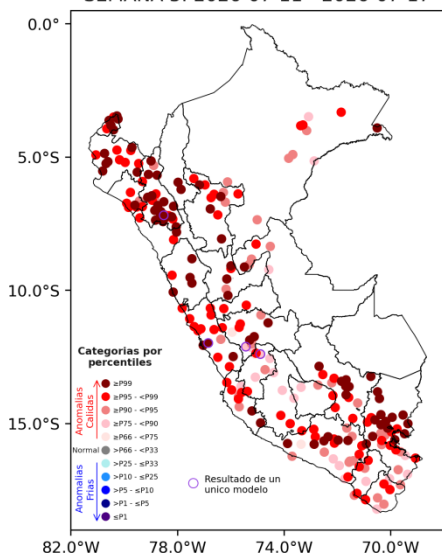
S2

PRONOSTICO PROMEDIO DE TEMPERATURA MEDIA SEMANA 2: 2026-07-04 - 2026-07-10



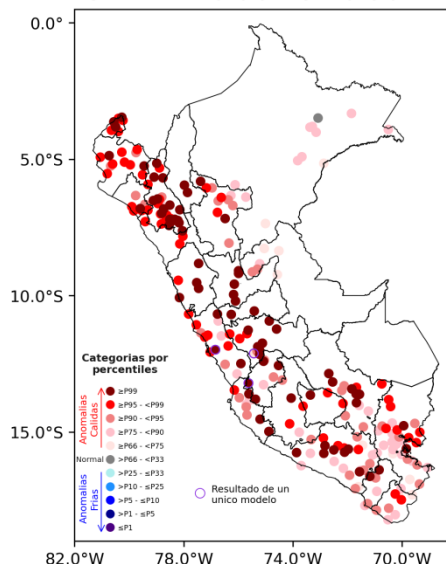
S3

PRONOSTICO PROMEDIO DE TEMPERATURA MEDIA SEMANA 3: 2026-07-11 - 2026-07-17



S4

PRONOSTICO PROMEDIO DE TEMPERATURA MEDIA SEMANA 4: 2026-07-18 - 2026-07-24



Respecto a la temperatura media, durante las próximas cuatro semanas se prevén valores superiores a lo normal en la costa y la zona andina occidental. Asimismo, entre la segunda y la cuarta semana, estas condiciones se extenderían hacia la sierra sur oriental. En la Amazonía, durante las dos primeras semanas, la temperatura media se mantendría dentro de sus rangos normales; sin embargo, en la tercera y cuarta semana se espera que oscile entre normal y superior a lo normal. En el resto del país, la temperatura media permanecería dentro de sus valores climatológicos normales a lo largo de todo el periodo de pronóstico.

Más información: [Comunicado ENFEN](#)
(Link: <https://www.gob.pe/9297-fenomeno-el-nino>)

TIEMPO:
Refleja las condiciones atmosféricas instantáneas.

SUSCRIBETE AL BOLETÍN CLIMÁTICO:
<http://bit.ly/2EKqsHX>

CLIMA:
Refleja las mismas condiciones atmosféricas en meses, años y décadas.

NORMALES CLIMÁTICAS 1991-2020
(link: <https://www.senamhi.gob.pe/?p=normales-estaciones>)



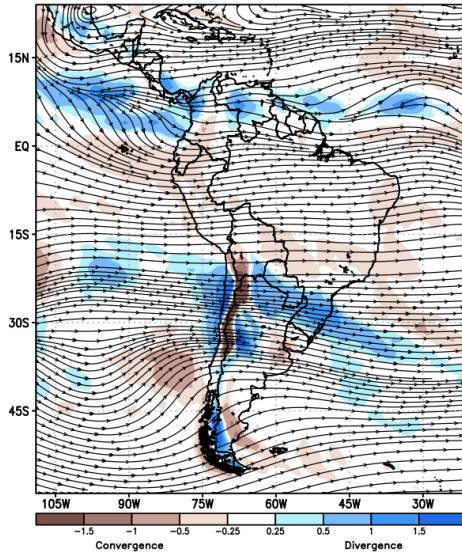
NIVELES ALTOS (200 hPa)

Divergencia y Líneas de corriente



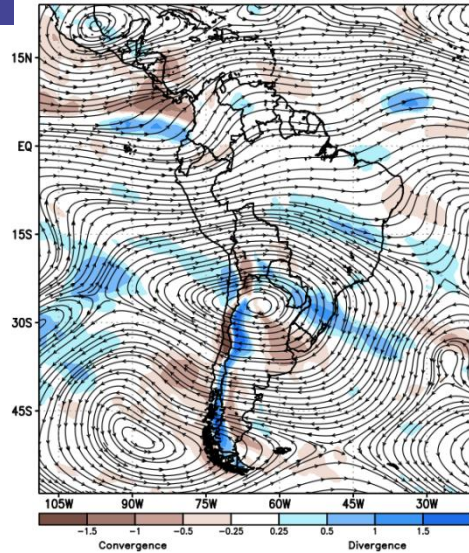
S1

GEFS Week-1 200-hPa Divergence and Wind Total
Valid: 20260627 - 20260703



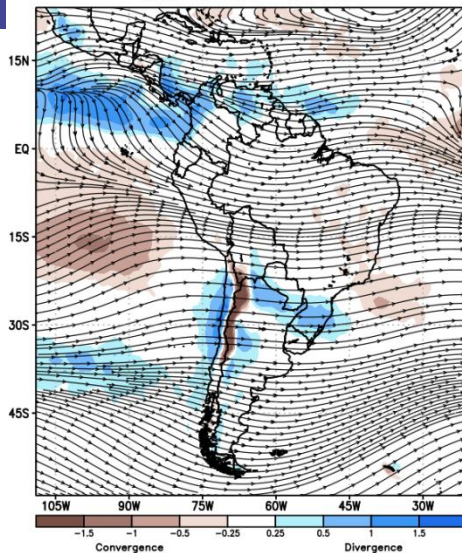
S1

GEFS Week-1 200-hPa Divergence and Wind Anomaly
Valid: 20260627 - 20260703



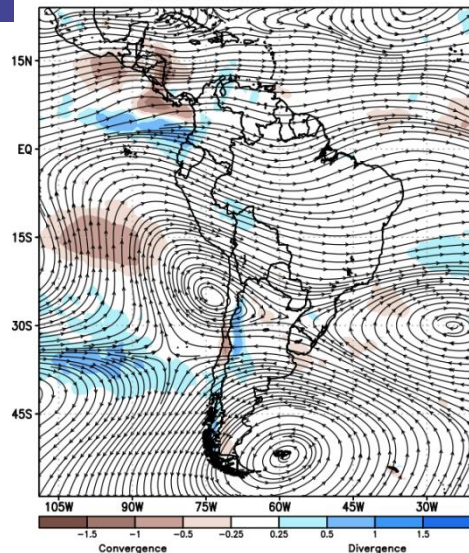
S2

GEFS Week-2 200-hPa Divergence and Wind Total
Valid: 20260704 - 20260710



S2

GEFS Week-2 200-hPa Divergence and Wind Anomaly
Valid: 20260704 - 20260710



ANÁLISIS DE LA DINÁMICA ATMOSFÉRICA NIV. ALTOS

S1: Entre el 27 de junio y el 03 de julio se prevé el predominio de flujos del oeste sobre el territorio nacional, característicos de la temporada seca, los cuales favorecerían una menor cobertura nubosa. Asimismo, se espera el predominio de convergencia en la costa norte, parte de la sierra oriental y la selva alta norte, favoreciendo movimientos descendentes de aire (subsistencia), lo que limitaría el desarrollo vertical de la nubosidad.

S2: Entre el 04 y el 10 de julio se prevé la persistencia de flujos del oeste sobre gran parte del territorio nacional. Estos flujos presentarían una intensidad superior a la climatológica, condición que favorecería una menor cobertura nubosa. Asimismo, se espera el desarrollo de una vaguada sobre el océano Pacífico, cuya parte delantera se extendería hacia el sur del Perú, favoreciendo el ascenso del aire, el desarrollo de convección y la ocurrencia de lluvias localizadas en dicha región.

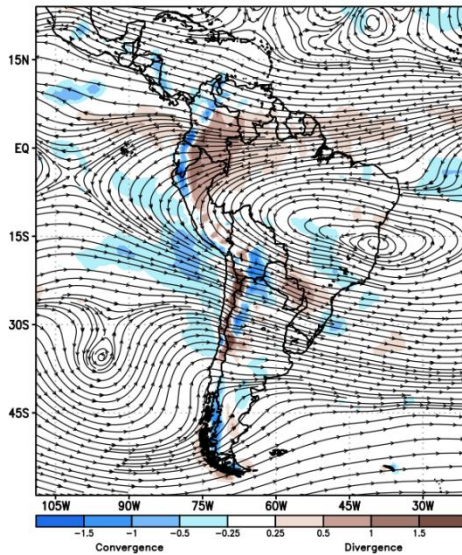
NIVELES MEDIOS (500 hPa)

Divergencia y Líneas de corriente



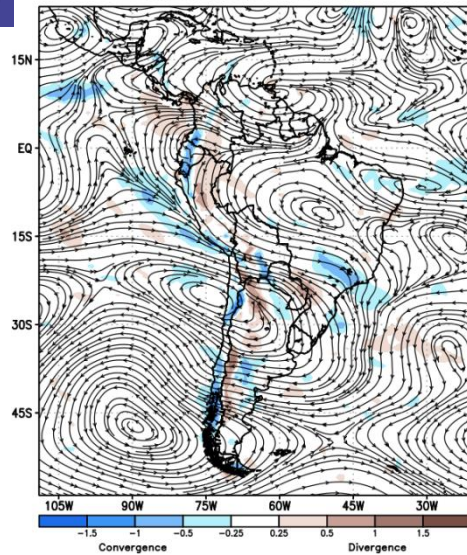
S1

GEFS Week-1 500-hPa Divergence and Wind Total
Valid: 20260627 - 20260703



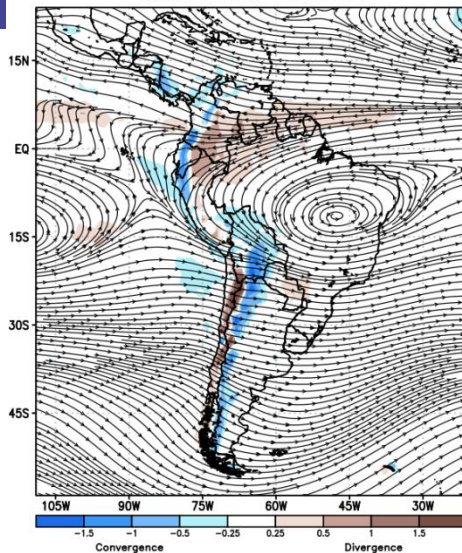
S1

GEFS Week-1 500-hPa Divergence and Wind Anomaly
Valid: 20260627 - 20260703



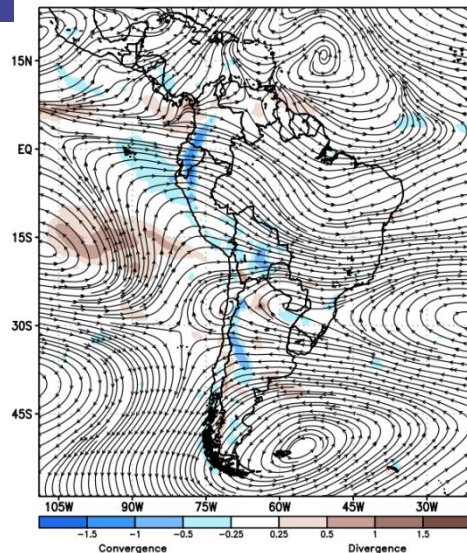
S2

GEFS Week-2 500-hPa Divergence and Wind Total
Valid: 20260704 - 20260710



S2

GEFS Week-2 500-hPa Divergence and Wind Anomaly
Valid: 20260704 - 20260710



ANÁLISIS DE LA DINÁMICA ATMOSFÉRICA NIV. MEDIOS

S1: Durante el período del 27 de junio al 03 de julio, se prevé el predominio de flujos del este sobre la región norte y centro del Perú, favoreciendo el transporte de humedad desde la Amazonía y, en consecuencia, la ocurrencia de lluvias principalmente en la selva norte y central. Asimismo, sobre la región sur del país predominarán flujos del sur, los cuales favorecerían la advección de humedad y la ocurrencia de lluvias localizadas.

S2: Entre el 04 y el 10 de julio se prevé la persistencia de flujos del este sobre la región norte y central del Perú, asociados a un sistema anticiclónico ubicado sobre la Amazonía brasileña, lo que favorecería la advección de humedad hacia las regiones mencionadas. Sin embargo, el predominio de divergencia sobre la selva norte podría limitar el desarrollo convectivo y, en consecuencia, la ocurrencia de lluvias. Hacia la región sur, estos flujos se canalizarían a lo largo de la vertiente oriental de los Andes, favoreciendo la advección de humedad y la ocurrencia de lluvias localizadas.

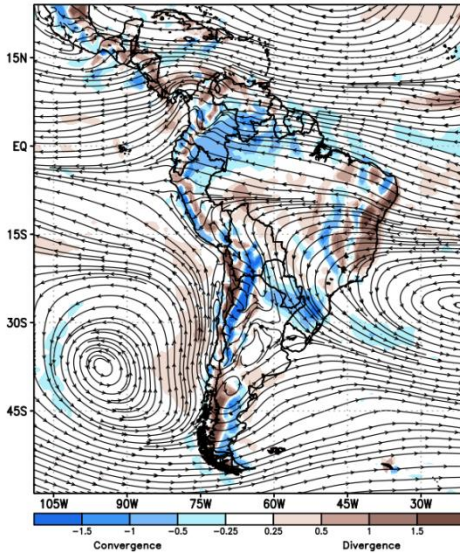
NIVELES BAJOS (850 hPa) - Superficie

Divergencia y Líneas de corriente



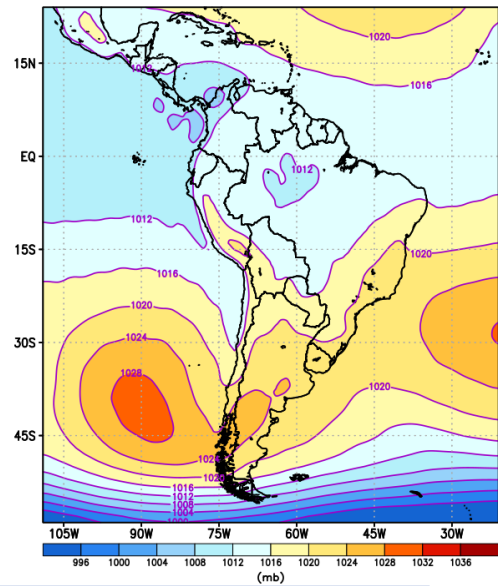
S1

GEFS Week-1 850-hPa Divergence and Wind Total
Valid: 20260627 - 20260703



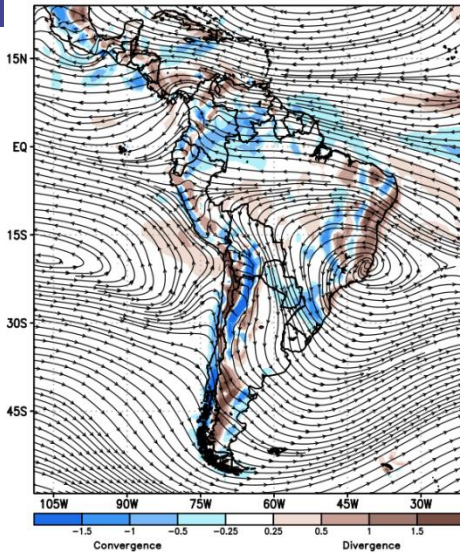
S1

GEFS Week-1 Mean Sea Level Pressure Total
Valid: 20260627 - 20260703



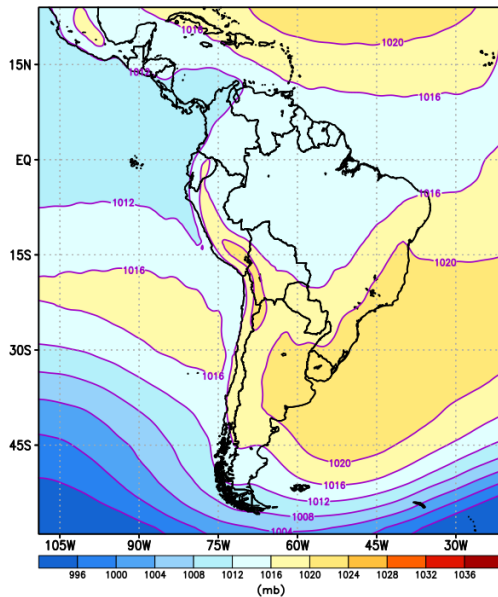
S2

GEFS Week-2 850-hPa Divergence and Wind Total
Valid: 20260704 - 20260710



S2

GEFS Week-2 Mean Sea Level Pressure Total
Valid: 20260704 - 20260710



ANÁLISIS DE LA DINÁMICA ATMOSFÉRICA NIV. BAJOS

S1: Entre el 27 de junio y el 03 de julio predominarán flujos del este, provenientes del Atlántico hacia la selva del Perú, los cuales generarán advección de humedad y convergencia, principalmente hacia la selva norte y parte de la selva central, propiciando convección y lluvias localizadas. En la vertiente occidental, se tendrá un Anticiclón del Pacífico Sur (APS) con una configuración meridional e intensificado respecto de sus valores climáticos (fase previa a la migración como alta migratoria), lo que podría propiciar brevemente el incremento del gradiente de presión y los vientos en la costa peruana.

S2: Entre el 04 y el 10 de julio se prevé la persistencia de flujos del este; sin embargo, no se identifican patrones de convergencia que favorezcan el desarrollo de convección y, en consecuencia, la ocurrencia de lluvias. En la vertiente occidental, el APS ya se habría desplazado como alta migratoria, debilitando el gradiente de presión entre el APS y la costa, así como la intensidad de los vientos, lo cual favorecería el incremento de la temperatura superficial del mar y de las temperaturas del aire en la costa, con valores por encima de lo normal.