

Boletín semanal Pronóstico subestacional

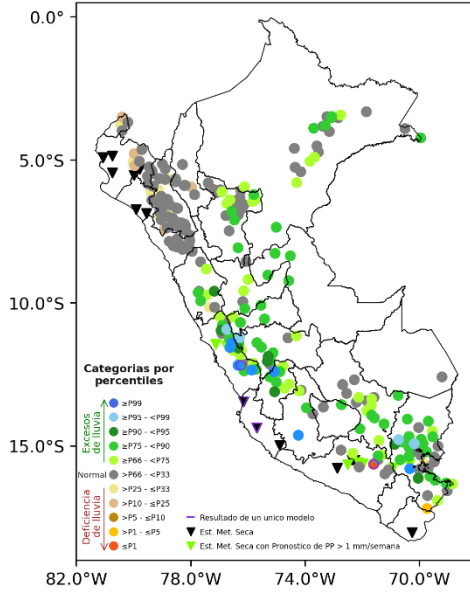
De 1 a 4 semanas (09 MAY – 05 JUN 2026)

Subdirección de
Predicción Climática

Lluvias (GEFSv12, FIMr1p1, CFSv2 y CCSM4)

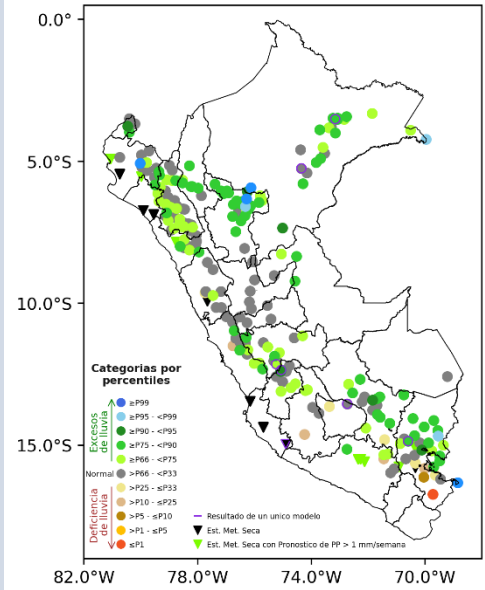
S1

PRONOSTICO PROMEDIO DE PRECIPITACION SEMANA 1: 2026-05-09 - 2026-05-15



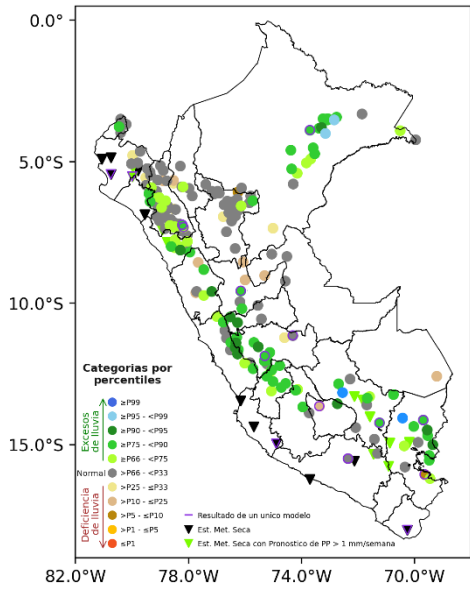
S2

PRONOSTICO PROMEDIO DE PRECIPITACION SEMANA 2: 2026-05-16 - 2026-05-22



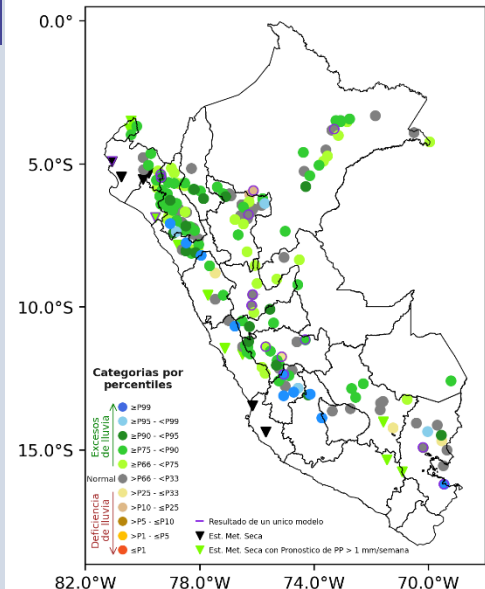
S3

PRONOSTICO PROMEDIO DE PRECIPITACION SEMANA 3: 2026-05-23 - 2026-05-29



S4

PRONOSTICO PROMEDIO DE PRECIPITACION SEMANA 4: 2026-05-30 - 2026-06-05



Durante la primera semana (09 al 15 de mayo), se prevén precipitaciones de normales a superiores a lo normal, principalmente en la sierra central y la sierra sur oriental, especialmente en Cusco y el norte de Puno, condiciones que se extenderían hasta la tercera semana. En la sierra norte, las lluvias presentarían valores entre normales y superiores a lo normal desde la segunda hasta la cuarta semana (16 de mayo al 05 de junio). Asimismo, en la selva norte se esperan precipitaciones de normales a superiores a lo normal durante las cuatro semanas del pronóstico. En el resto del país, las precipitaciones oscilarían entre valores normales e inferiores a lo normal (deficiencias).

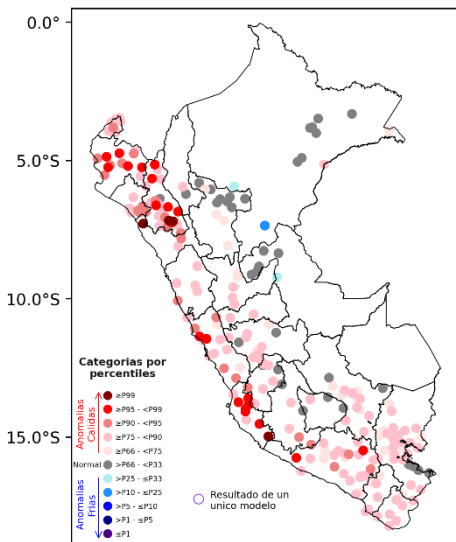


Temperatura media



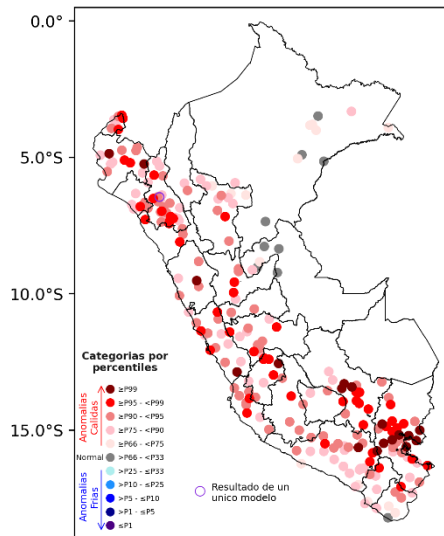
S1

PRONOSTICO PROMEDIO DE TEMPERATURA MEDIA SEMANA 1: 2026-05-09 - 2026-05-15



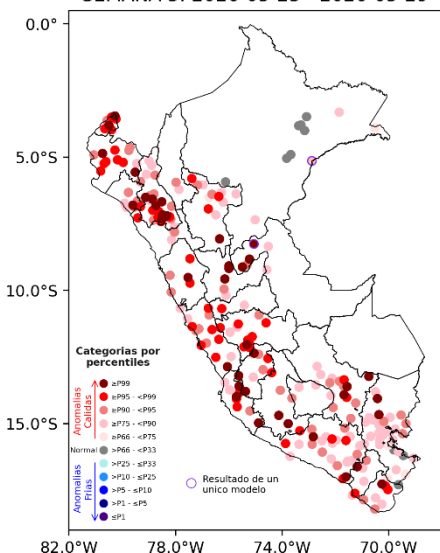
S2

PRONOSTICO PROMEDIO DE TEMPERATURA MEDIA SEMANA 2: 2026-05-16 - 2026-05-22



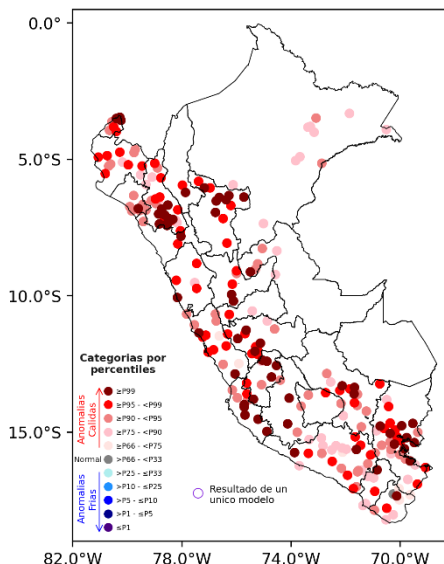
S3

PRONOSTICO PROMEDIO DE TEMPERATURA MEDIA SEMANA 3: 2026-05-23 - 2026-05-29



S4

PRONOSTICO PROMEDIO DE TEMPERATURA MEDIA SEMANA 4: 2026-05-30 - 2026-06-05



Respecto a la temperatura media, durante la primera semana se prevén valores entre normales y superiores a lo normal en la franja costera y la zona andina occidental. Desde la segunda hasta la cuarta semana, se esperan temperaturas medias superiores a sus valores normales en gran parte de la costa y los Andes. En la Amazonía, las temperaturas se mantendrían dentro de sus rangos normales durante las tres primeras semanas y entre normales a superiores a lo normal en la cuarta semana del pronóstico. En las demás regiones, la temperatura media permanecería dentro de sus valores normales a lo largo del periodo de análisis.

Más información: [Comunicado ENFEN](#)
(Link: <https://www.gob.pe/9297-fenomeno-el-nino>)

TIEMPO:
Refleja las condiciones atmosféricas instantáneas.

SUSCRIBETE AL BOLETÍN CLIMÁTICO:
<http://bit.ly/2EKqsHX>

CLIMA:
Refleja las mismas condiciones atmosféricas en meses, años y décadas.

NORMALES CLIMÁTICAS 1991-2020
(link: <https://www.senamhi.gob.pe/?p=normales-estaciones>)



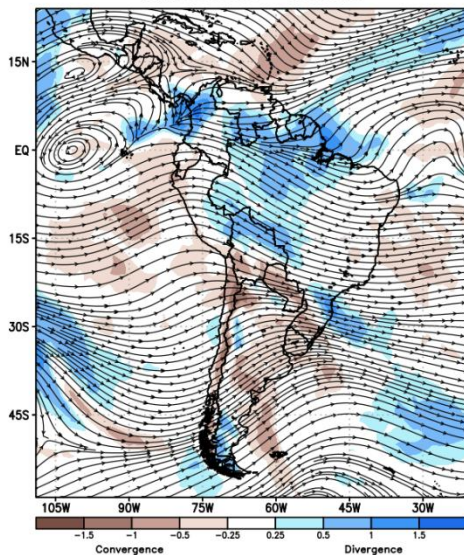
NIVELES ALTOS (200 hPa)

Divergencia y Líneas de corriente



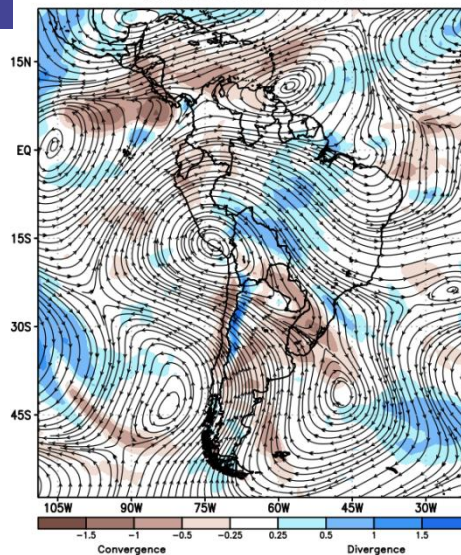
S1

GEFS Week-1 200-hPa Divergence and Wind Total
Valid: 20260509 - 20260515



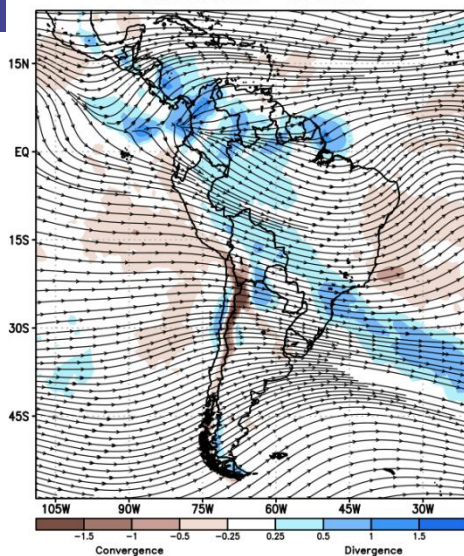
S1

GEFS Week-1 200-hPa Divergence and Wind Anomaly
Valid: 20260509 - 20260515



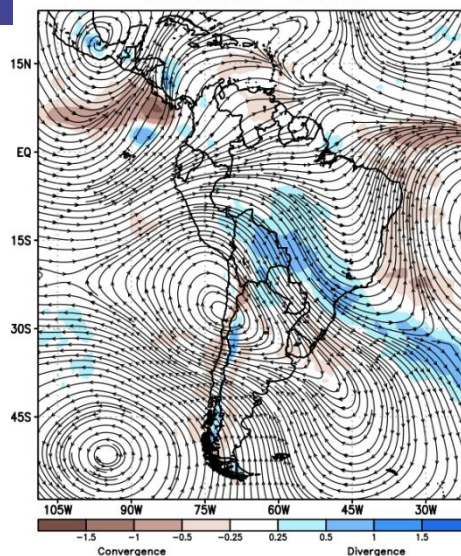
S2

GEFS Week-2 200-hPa Divergence and Wind Total
Valid: 20260516 - 20260522



S2

GEFS Week-2 200-hPa Divergence and Wind Anomaly
Valid: 20260516 - 20260522



ANÁLISIS DE LA DINÁMICA ATMOSFÉRICA NIV. ALTOS

Entre el 09 y el 15 de mayo se prevé, en promedio, el desarrollo de una configuración de vaguada en niveles altos que favorecerá, en su parte delantera, condiciones de divergencia a lo largo de la vertiente oriental. Esto propiciará el desarrollo de convección y la ocurrencia de lluvias, principalmente sobre la selva peruana. En contraste, sobre la costa y la sierra norte predominarán condiciones convergentes (intensificados respecto a sus valores climáticos), las cuales favorecerán subsidencia y limitarán la formación de nubosidad en dichas regiones.

S2: Entre el 16 y el 22 de mayo se prevé la predominancia de flujos del noroeste a nivel nacional, los cuales favorecerán una mayor convergencia sobre la vertiente occidental. Estas condiciones limitarían la convección y el desarrollo vertical de nubosidad en dicha región. En contraste, sobre parte de la vertiente oriental — especialmente en la selva norte y sur— predominarían condiciones divergentes en altura, favoreciendo el desarrollo de convección y la ocurrencia de lluvias en las regiones mencionadas.

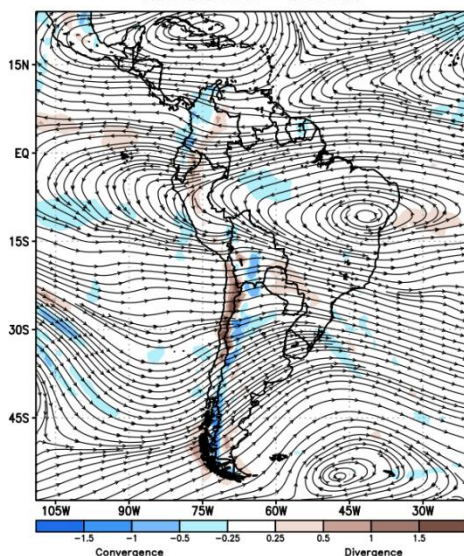
NIVELES MEDIOS (500 hPa)

Divergencia y Líneas de corriente



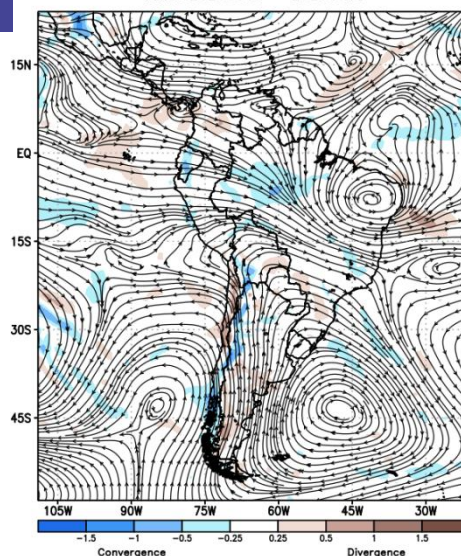
S1

GEFS Week-1 500-hPa Divergence and Wind Total
Valid: 20260509 - 20260515



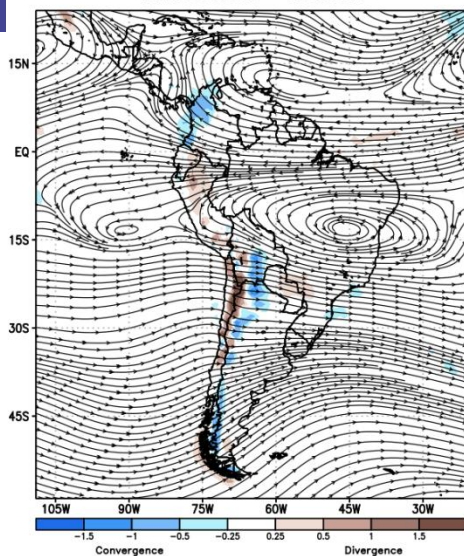
S1

GEFS Week-1 500-hPa Divergence and Wind Anomaly
Valid: 20260509 - 20260515



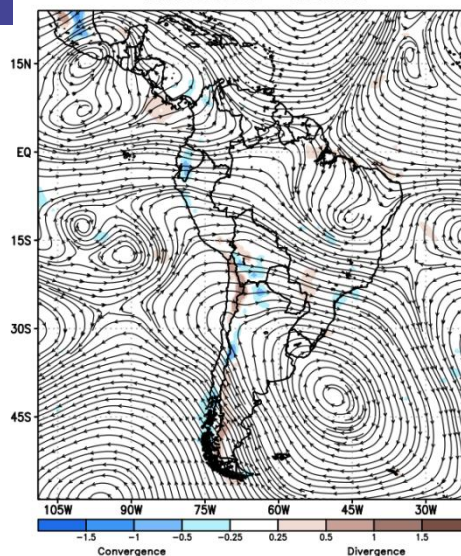
S2

GEFS Week-2 500-hPa Divergence and Wind Total
Valid: 20260516 - 20260522



S2

GEFS Week-2 500-hPa Divergence and Wind Anomaly
Valid: 20260516 - 20260522



ANÁLISIS DE LA DINÁMICA ATMOSFÉRICA NIV. MEDIOS

S1: Entre el 09 y el 15 de mayo se prevé, en promedio, el predominio de flujos del este sobre la región norte y parte de la región central del Perú, los cuales favorecerán advección de humedad, nubosidad y posibles lluvias principalmente hacia la vertiente oriental; no obstante, se presentará divergencia en parte de la selva norte alta y la sierra norte, lo que limitará la convección en niveles medios y la ocurrencia de lluvias en las regiones mencionadas.

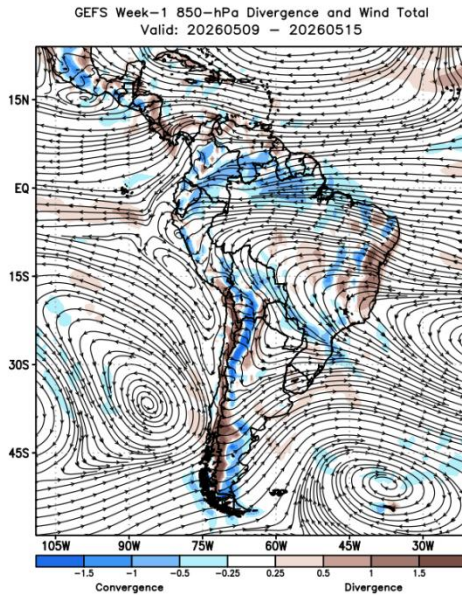
S2: Entre el 16 y el 22 de mayo persistirán los flujos del este hacia la región norte y parte de la región central del Perú, favorecidos por 2 sistemas anticiclónicos en niveles medios ubicados sobre la Amazonía de Brasil y frente a la costa central del Perú. Esta configuración propiciará una mayor advección de humedad, principalmente hacia la selva norte baja, sin embargo en parte de la sierra sur occidental, sierra central oriental, sierra norte oriental y selva norte alta se desarrollará divergencia que limitará la convección en niveles medios y las lluvias en las regiones mencionadas.

NIVELES BAJOS (850 hPa) - Superficie

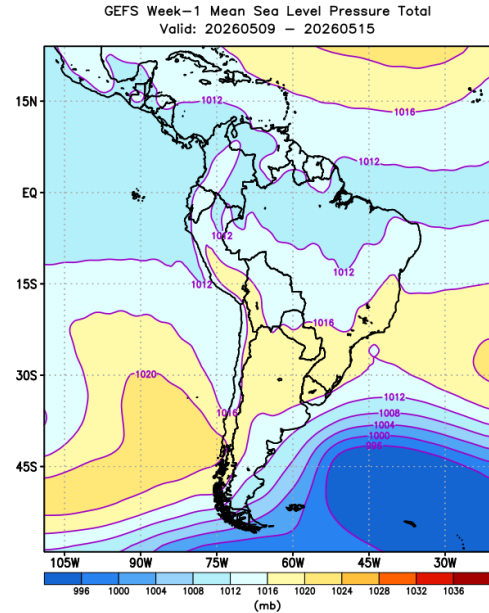
Divergencia y Líneas de corriente



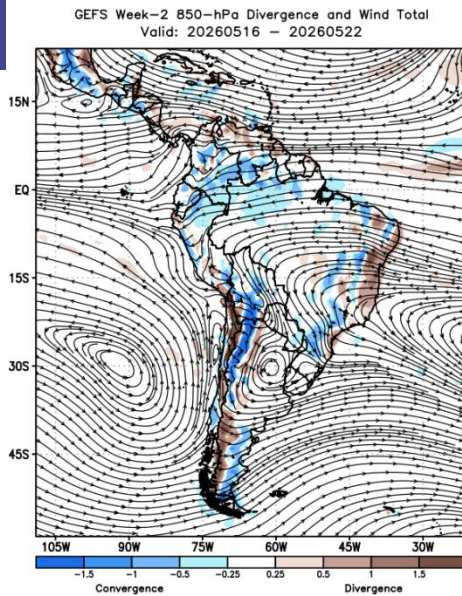
S1



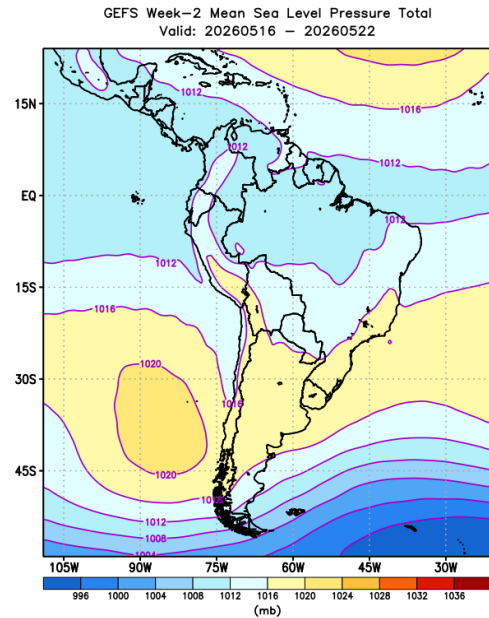
S1



S2



S2



ANÁLISIS DE LA DINÁMICA ATMOSFÉRICA NIV. BAJOS

S1: Entre el 09 y el 15 de mayo predominarán flujos del este y noreste provenientes del Atlántico hacia Amazonía, los cuales generarán advección de humedad y convergencia principalmente en parte de la selva norte y sur del Perú, propiciando convección y lluvias localizadas en dichas regiones. En la vertiente occidental, se tendrá un Anticiclón del Pacífico Sur (APS) configurado como alta migratoria lo que podría favorecer una disminución en la presión en la costa y generar advección de aire frío hacia la selva sur.

S2: Entre el 16 y el 22 de mayo se prevé la persistencia de flujos del este y noreste hacia la Amazonía peruana, los cuales favorecerían la convergencia principalmente en sectores de la selva norte, propiciando el desarrollo de convección y la ocurrencia de lluvias. En la vertiente occidental, el Anticiclón del Pacífico Sur (APS) se ubicará más cercano de la costa y con una configuración más meridional (respecto a la anterior semana), lo que podría favorecer episodios de incrementos de vientos alisios costeros.