



**3 Incendios
registrados**



**427 Focos de
calor**



BOLETÍN SEMANAL N° 06 – DZ 12

CONDICIONES ATMOSFÉRICAS DE INCENDIOS FORESTALES

Este reporte ha sido elaborado por la Dirección Zonal 12 (Apuímac, Cuzco y Madre de Dios) del SENAMHI, con el apoyo del SERFOR. Tiene como objetivo avisar a las personas y autoridades en Apurímac, Cuzco y Madre de Dios, facilitando la implementación de medidas preventivas, la movilización de recursos de emergencia y la educación comunitaria para reducir el riesgo de incendios forestales en las zonas que compete a la Dirección zonal 12.

INFORME:

del 28 de mayo al 03 de Junio del 2026

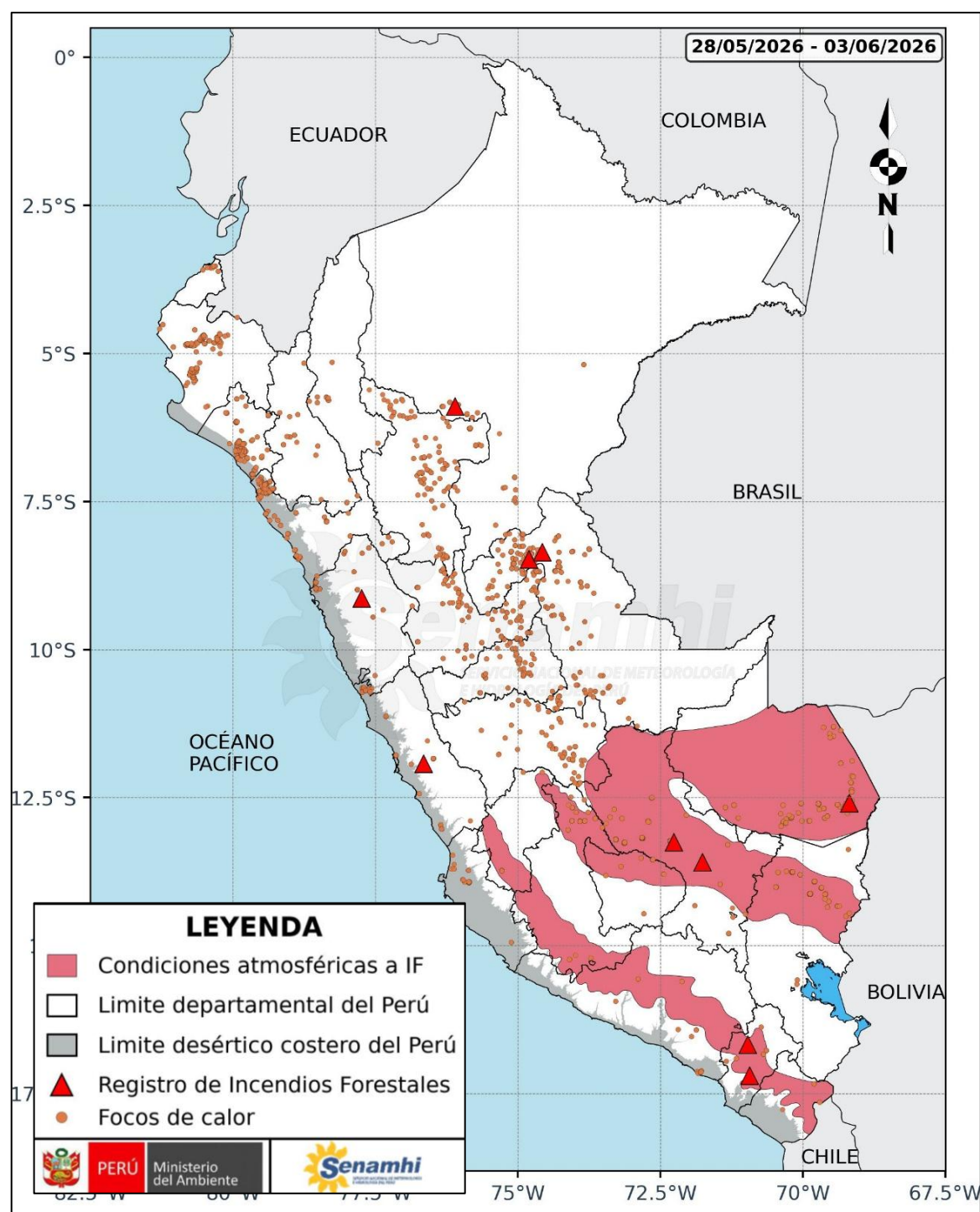
CONDICIONES ATMOSFERICAS ESPERADAS:

del 04 al 11 de Junio del 2026

RESUMEN SEMANAL

Del 28 de mayo al 3 de Junio

Mapa de condiciones atmosféricas de Incendios Forestales (IF), registro de incendios forestales y focos de calor.



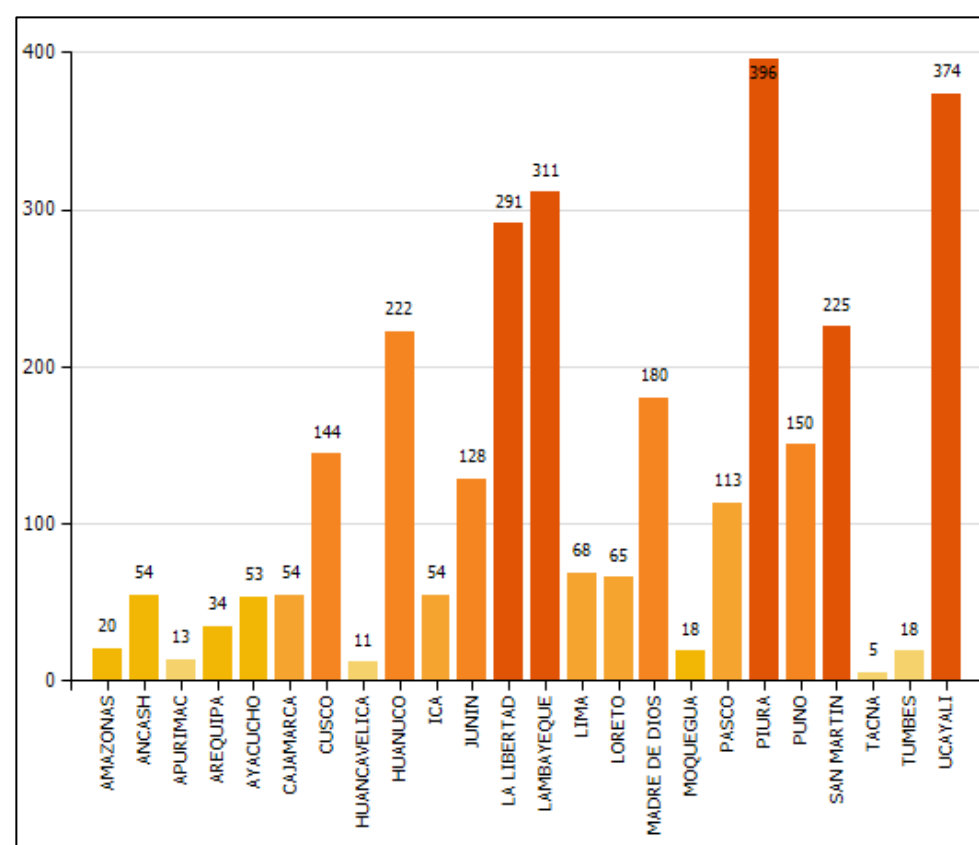
Se observa el área sombreada en rojo correspondiente a condiciones atmosféricas favorables para incendios forestales durante la semana analizada. Por otro lado, la mayor concentración de focos de calor se localizaron en el norte y este de Apurímac, todo Cusco y, sur y este de Madre de Dios. Finalmente, en cuanto a los incendios forestales, se ha registrado tres eventos dentro de la jurisdicción de la Dirección Zonal 12.



FOCO DE CALOR

Es una anomalía térmica registrada por el satélite.

DISTRIBUCIÓN DE FOCOS DE CALOR POR DEPARTAMENTOS



TOTAL DE FOCOS DE CALOR: 427


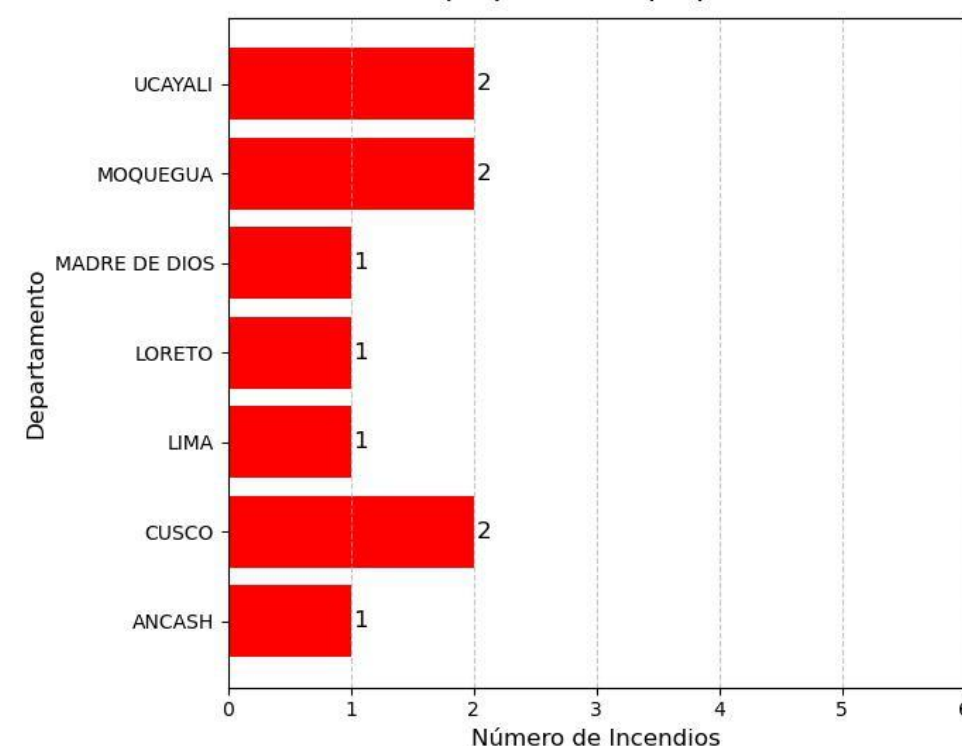
Fuente SERFOR



INCENDIO REGISTRADO

Es la emergencia de incendio forestal reportado por el INDECI.

Emergencias registradas por incendio forestal
28/05/2026 - 03/06/2026



Se recomienda:

Reducir la quema y evitar la propagación de fuego no deseado y no controlado en áreas con vegetación, incluyendo bosques, pastizales, malezas, matorrales y otro tipo de plantas.

Elaboración: SENAMHI
Consultar la web de INDECI: [Registro de Emergencias a nivel nacional](#)

CONDICIONES ESPERADAS

del 04 al 11 de Junio

Temperatura y Humedad

Se prevé que las temperaturas diurnas se mantengan por encima de sus valores normales en Apurímac y sierra de Cusco, hasta el 7 de junio, debido a la baja humedad y la escasa cobertura nubosa, condiciones que favorecerán un mayor calentamiento diurno y el incremento de la radiación UV. Entre el 8 y el 10 de junio, el ingreso de humedad hacia la este sector propiciará un aumento de la nubosidad, contribuyendo a la disminución de las temperaturas diurnas. Para el 11 de junio, se espera nuevamente una condición más seca de manera generalizada en la región andina

En Madre de Dios y selva de Cusco, las temperaturas diurnas se mantendrán dentro de sus rangos normales hasta el 7 de junio; después de esta fecha, el incremento de humedad favorecerá la presencia de cielos parcialmente nublados a nublados.

Viento

En Apurímac y sierra de Cusco los vientos presentarían una dirección variable, con velocidades promedio entre 10 y 22 km/h hasta el 8 de junio. A partir del 9 de junio, se prevé un cambio en el patrón de circulación, predominando vientos hacia el noreste y sureste, con velocidades entre 10 y 30km/h y probabilidad de ráfagas de viento superiores a los 45km/h, principalmente durante el medio día y las horas de la tarde.

Por otro lado, en Madre de Dios y selva de Cusco predominarán vientos de dirección variable, con velocidades entre 2 y 10 km/h hasta el 9 de junio. Sin embargo, entre el 10 y 11 de junio se prevé el predominio de vientos hacia el sur y sureste, con velocidades cercanas a los 14km/h en Madre de Dios y selva de Cusco.

Precipitaciones

Se prevén precipitaciones localizadas de ligera a moderada intensidad, en forma de lluvia, granizo, aguanieve y/o nieve, en Apurímac y sierra de Cusco entre el 4 y el 7 de junio. Entre el 8 y el 9 de junio, las precipitaciones continuarían presentándose de manera dispersa en la región andina, con intensidades entre ligera y moderada. Posteriormente, hacia el 10 y 11 de junio, la probabilidad de precipitaciones disminuiría significativamente en la mayor parte de este sector.

Por otro lado, en Madre de Dios y selva de Cusco se prevén lluvias y/o chubascos localizados de ligera a moderada intensidad durante todo el periodo de análisis, con mayor intensidad prevista entre el 8 y el 11 de junio.

Provincias involucradas

Apurímac: Andahuaylas, Abancay, Grau, Cotabambas, Antabamba, Aymaraes y Chincheros.

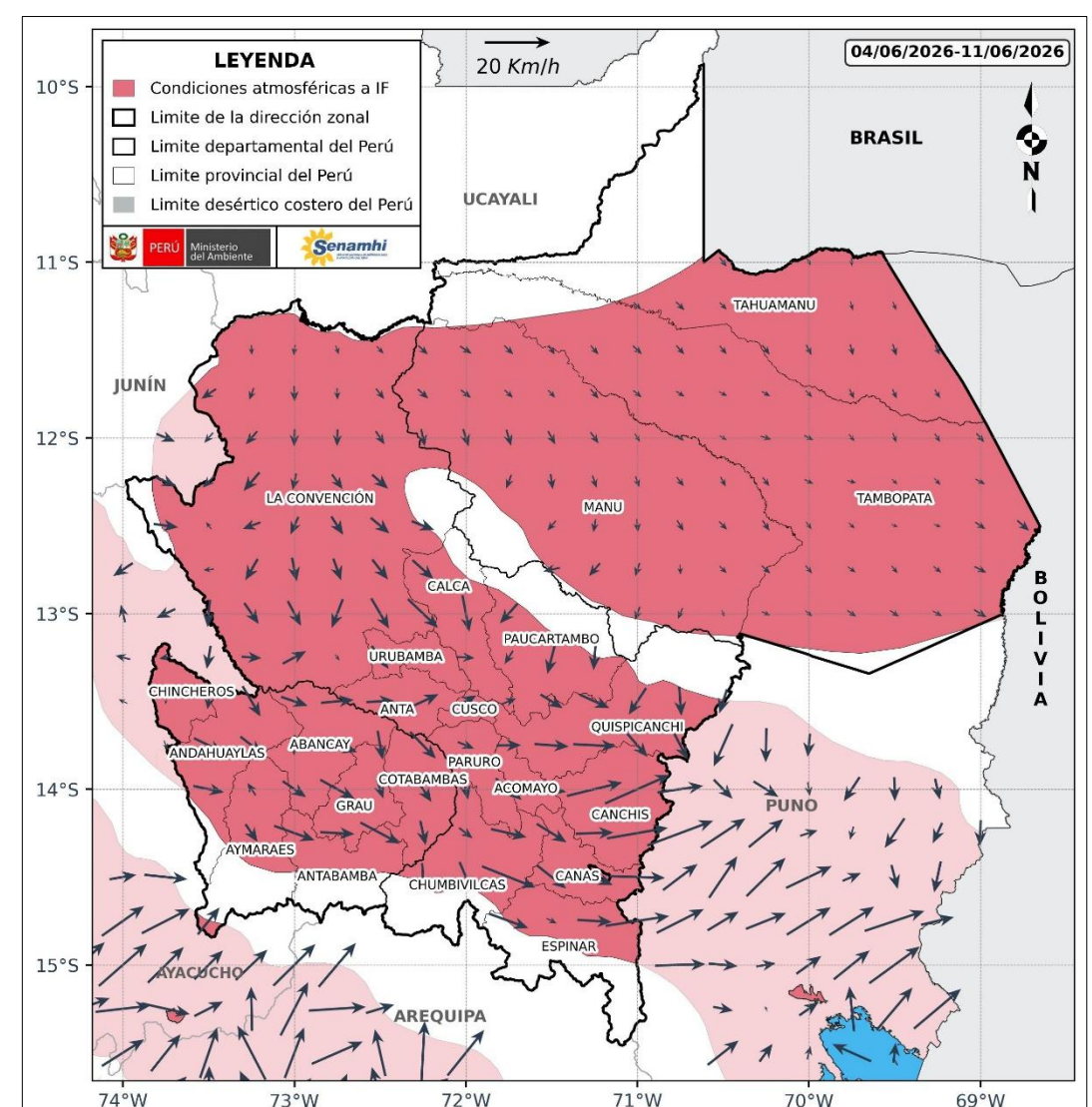
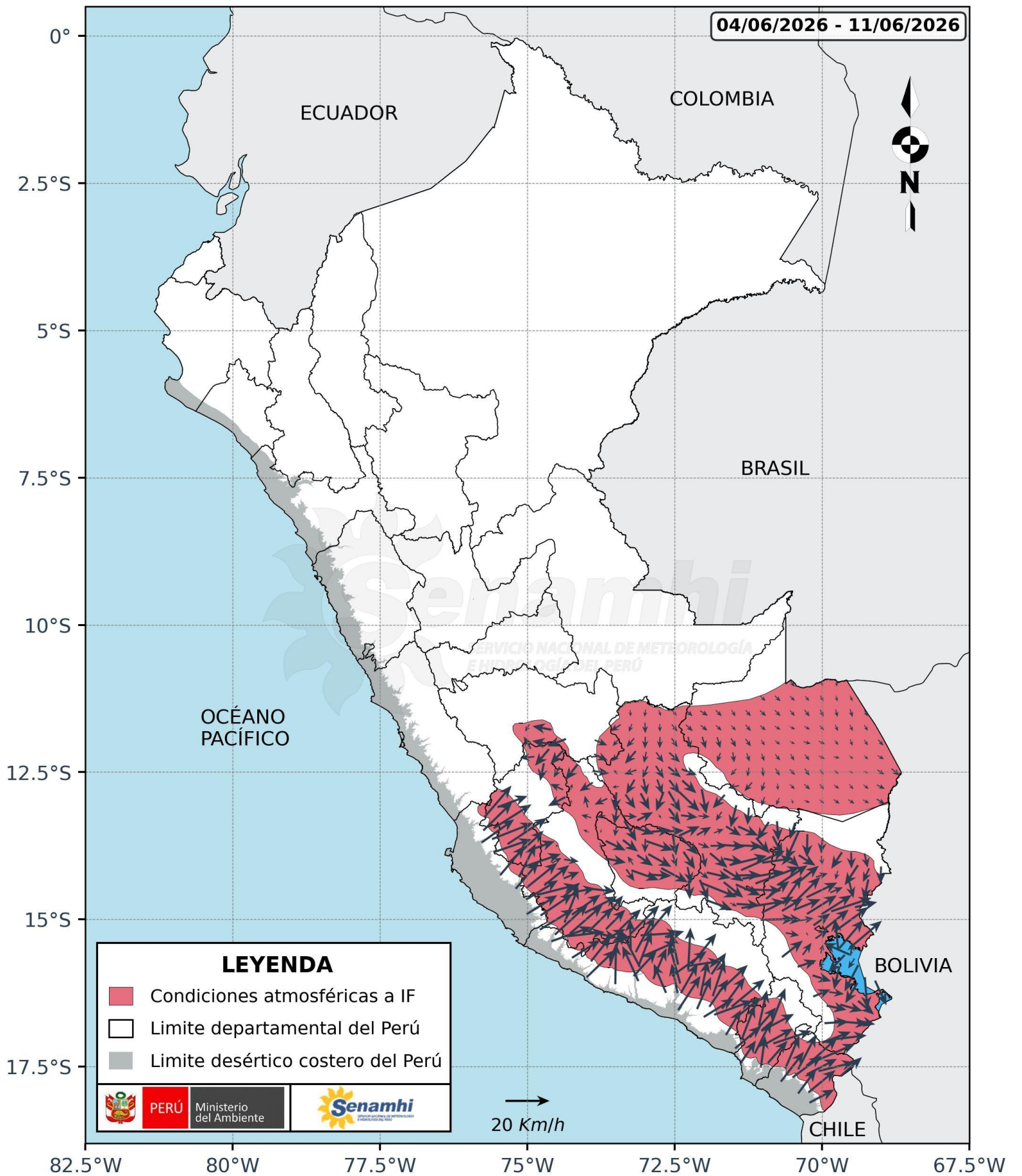
Cuzco: La Convención, Calca, Urubamba, Paucartambo, Cusco, Paruro, Acomayo, Canas, Anta, Canchis, Espinar, Chumbivilcas y Quispicanchi.

Madre de Dios: Manu, Tambopata, Tahuamanu.

Avisos meteorológicos vigentes

[Ir a Avisos meteorológicos - SENAMHI](#)

Condiciones atmosféricas de incendios forestales del 04 al 11 de Junio del 2026, a nivel nacional y regional



Dirección de Meteorología y Evaluación Ambiental Atmosférica

Julio Ernesto Urbiola del Carpio

jurbiola@senamhi.gob.pe

Subdirección de Predicción Meteorológica

Piero Rodrigo Rivas Quispe

privas@senamhi.gob.pe

Dirección Zonal 12 - Cuzco

Zenon Huaman Gutierrez

zhuaman@senamhi.gob.pe

Elizabeth Diaz Carhuaricra - Cusco y Apurímac

ediaz@senamhi.gob.pe

Irving Jesus Lizarraga - Madre de Dios

ilizarraga@senmahi.gob.pe

Dirección:

Av. Fernando Túpac Amaru G-9A Urb. Túpac Amaru, distrito de San Sebastián, provincia y departamento de Cusco.

Contacto:

Teléfono: 983314179

El boletín semanal de incendios forestales se encuentra en:

<https://www.senamhi.gob.pe/site/incendio/?p=boletines-semanales-incendios&blt=dz02>

Revise los avisos de condiciones atmosféricas de incendios forestales en:

<https://www.senamhi.gob.pe/site/incendio/?p=aviso-incendio>

Próxima actualización: 12 de Junio del 2026

Encuesta de satisfacción:

<https://forms.gle/R4M89L4AUSeipNeX8>

