



**0 Incendios
registrados**



**131 Focos de
calor**



BOLETÍN SEMANAL N° 05 – DZ 12

CONDICIONES ATMOSFÉRICAS DE INCENDIOS FORESTALES

Este reporte ha sido elaborado por la Dirección Zonal 12 (Apuímac, Cuzco y Madre de Dios) del SENAMHI, con el apoyo del SERFOR. Tiene como objetivo avisar a las personas y autoridades en Apurímac, Cuzco y Madre de Dios, facilitando la implementación de medidas preventivas, la movilización de recursos de emergencia y la educación comunitaria para reducir el riesgo de incendios forestales en las zonas que compete a la Dirección zonal 12.

INFORME:

Del 21 al 27 de mayo del 2026

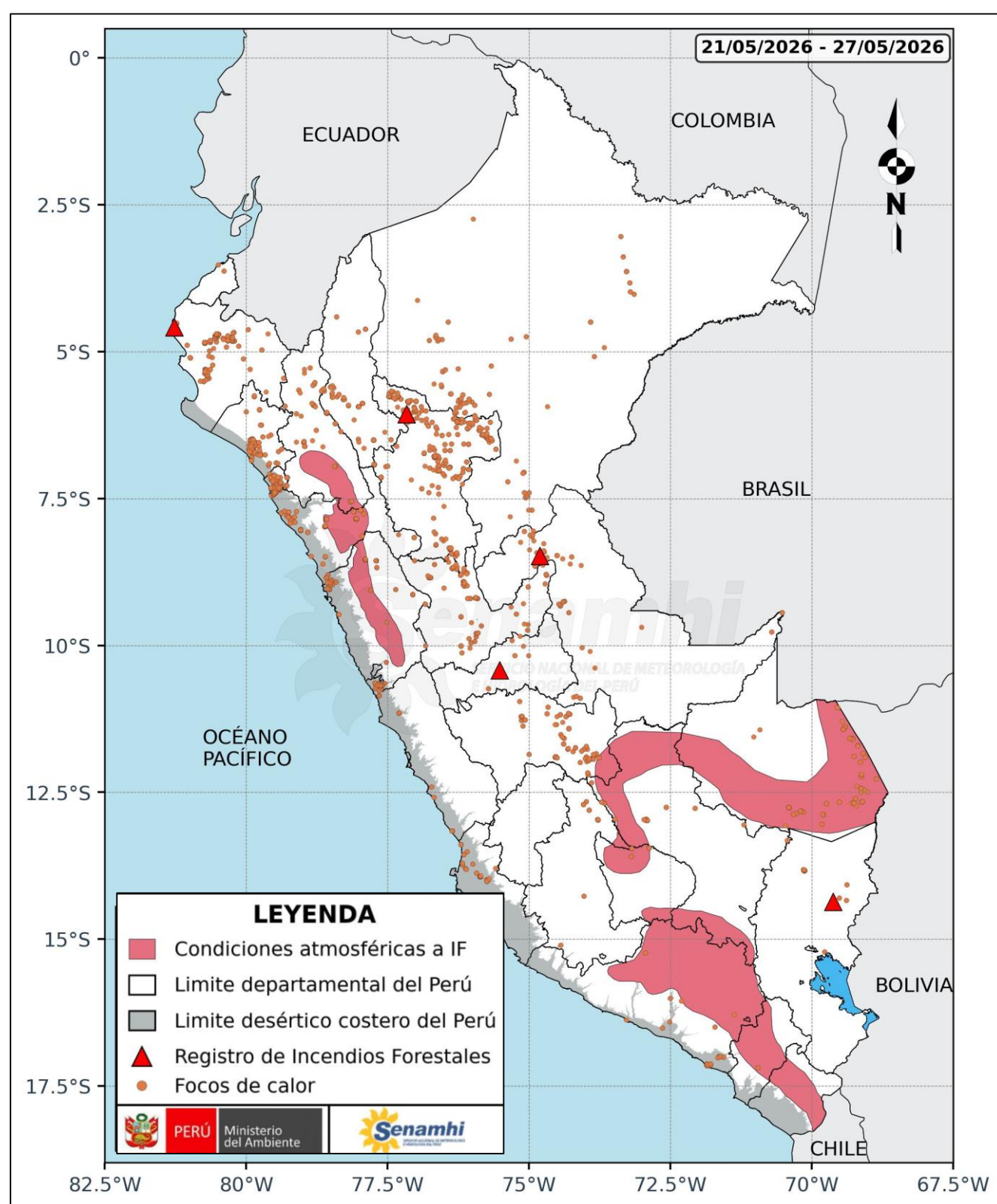
CONDICIONES ATMOSFERICAS ESPERADAS:

del 28 de mayo al 04 de junio del 2026

RESUMEN SEMANAL

Del 21 al 27 de mayo del 2026

Mapa de condiciones atmosféricas de Incendios Forestales (IF), registro de incendios forestales y focos de calor.



Se observa el área sombreada en rojo correspondiente a condiciones atmosféricas favorables para incendios forestales durante la semana analizada. Por otro lado, la mayor concentración de focos de calor se localizaron en al norte de Cusco y sureste de Madre de Dios. Finalmente, en cuanto a los incendios forestales, no se han registrado ningún evento dentro de la jurisdicción de la Dirección Zonal 12.



Se recomienda:

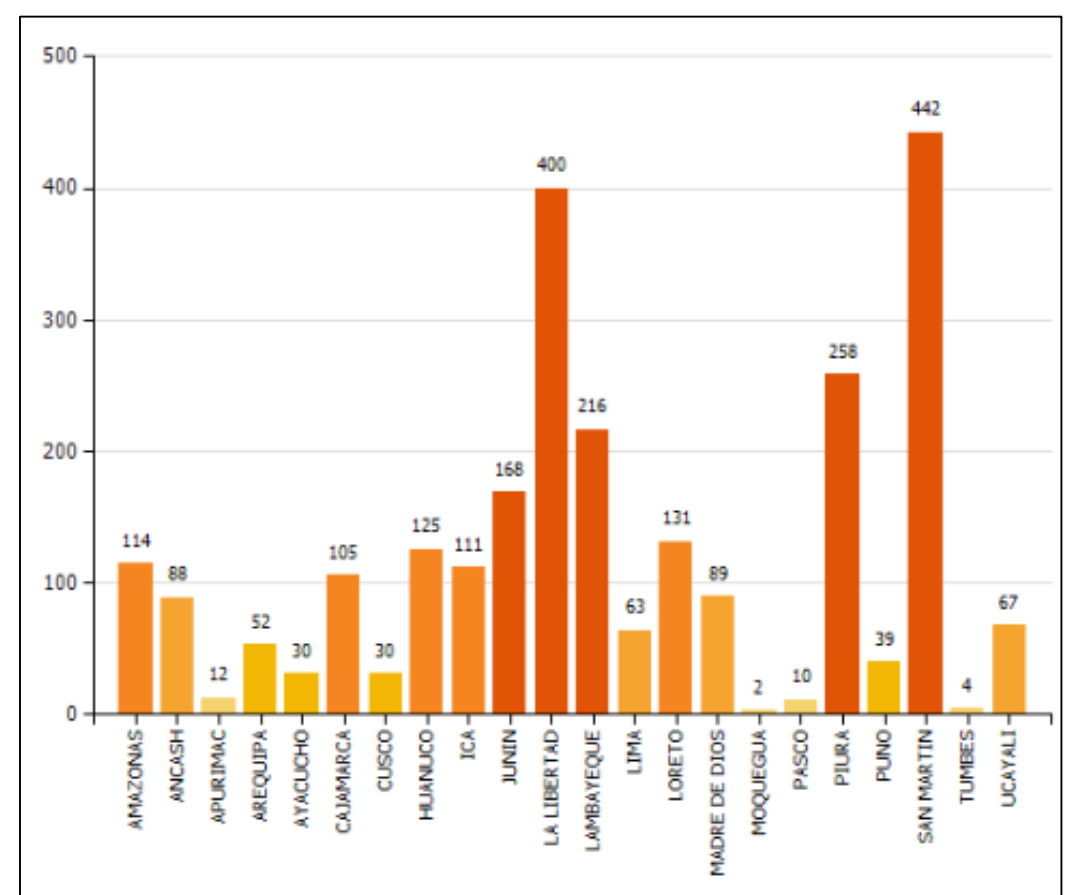
Reducir la quema y evitar la propagación de fuego no deseado y no controlado en áreas con vegetación, incluyendo bosques, pastizales, malezas, matorrales y otro tipo de plantas.



FOCO DE CALOR

Es una anomalía térmica registrada por el satélite.

DISTRIBUCIÓN DE FOCOS DE CALOR POR DEPARTAMENTOS



TOTAL DE FOCOS DE CALOR: 131

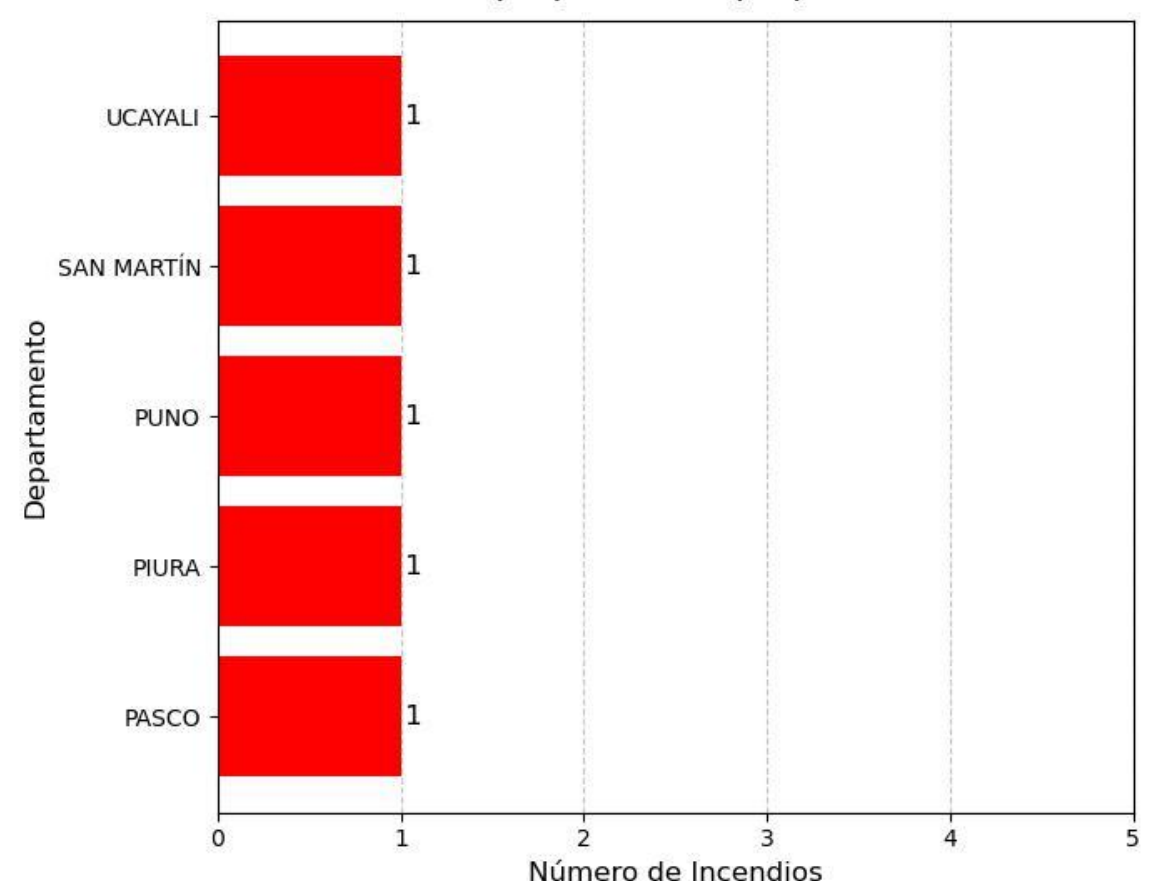
Fuente SERFOR



INCENDIO REGISTRADO

Es la emergencia de incendio forestal reportado por el INDECI.

Emergencias registradas por incendio forestal 21/05/2026 - 27/05/2026



Elaboración: SENAMHI

Consultar la web de INDECI: [Registro de Emergencias a nivel nacional](#)

Dirección de Meteorología y Evaluación Ambiental Atmosférica

Julio Ernesto Urbiola del Carpio

jurbiola@senamhi.gob.pe

Subdirección de Predicción Meteorológica

Piero Rodrigo Rivas Quispe

privas@senamhi.gob.pe

Dirección Zonal 12 - Cuzco

Zenon Huaman Gutierrez

zhuaman@senamhi.gob.pe

Elizabeth Diaz Carhuaricra - Cusco y Apurímac

ediaz@senamhi.gob.pe

Irving Jesus Lizarraga - Madre de Dios

ilizarraga@senmahi.gob.pe

Dirección:

Av. Fernando Túpac Amaru G-9A Urb. Túpac Amaru, distrito de San Sebastián, provincia y departamento de Cusco.

Contacto:

Teléfono: 983314179

El boletín semanal de incendios forestales se encuentra en:

<https://www.senamhi.gob.pe/site/incendio/?p=boletines-semanales-incendios&blt=dz02>

Revise los avisos de condiciones atmosféricas de incendios forestales en:

<https://www.senamhi.gob.pe/site/incendio/?p=aviso-incendio>

Próxima actualización: 05 de junio del 2026

Encuesta de satisfacción:

<https://forms.gle/R4M89L4AUSeipNeX8>

