



**1 Incendio
registrado**



**88 Focos de
calor**



BOLETÍN SEMANAL N° 04 – DZ 12

CONDICIONES ATMOSFÉRICAS DE INCENDIOS FORESTALES

Este reporte ha sido elaborado por la Dirección Zonal 12 (Apuímac, Cuzco y Madre de Dios) del SENAMHI, con el apoyo del SERFOR. Tiene como objetivo avisar a las personas y autoridades en Apurímac, Cuzco y Madre de Dios, facilitando la implementación de medidas preventivas, la movilización de recursos de emergencia y la educación comunitaria para reducir el riesgo de incendios forestales en las zonas que compete a la Dirección zonal 12.

INFORME:

Del 14 al 20 de mayo del 2026

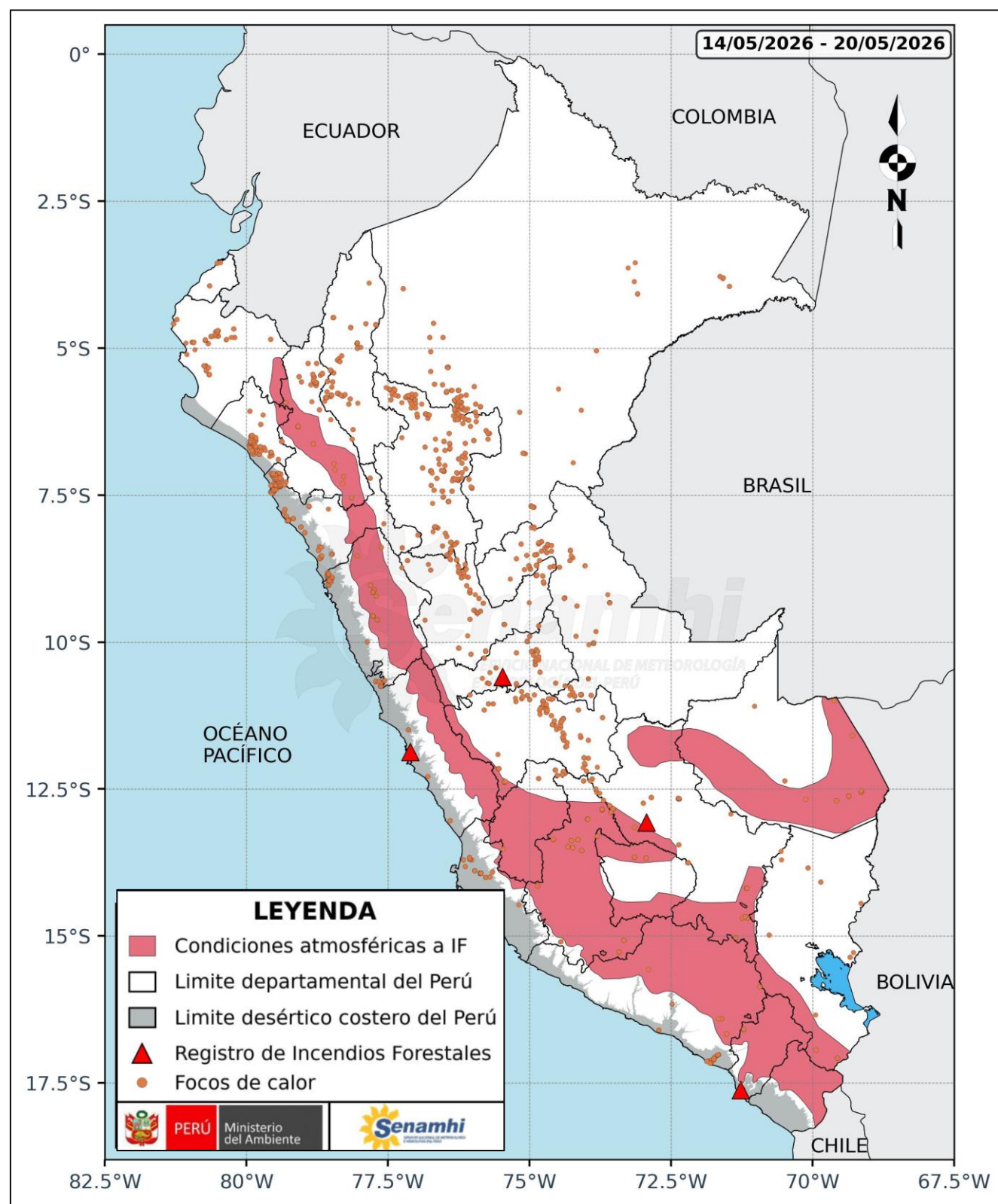
CONDICIONES ATMOSFERICAS ESPERADAS:

del 21 al 28 de mayo del 2026

RESUMEN SEMANAL

Del 14 al 20 de mayo del 2026

Mapa de condiciones atmosféricas de Incendios Forestales (IF), registro de incendios forestales y focos de calor.



Se observa el área sombreada en rojo correspondiente a condiciones atmosféricas favorables para incendios forestales durante la semana analizada. Por otro lado, la mayor concentración de focos de calor se localizaron en al norte de Cusco y sureste de Madre de Dios. Finalmente, en cuanto a los incendios forestales, se ha registrado un evento dentro de la jurisdicción de la Dirección Zonal 12.



Se recomienda:

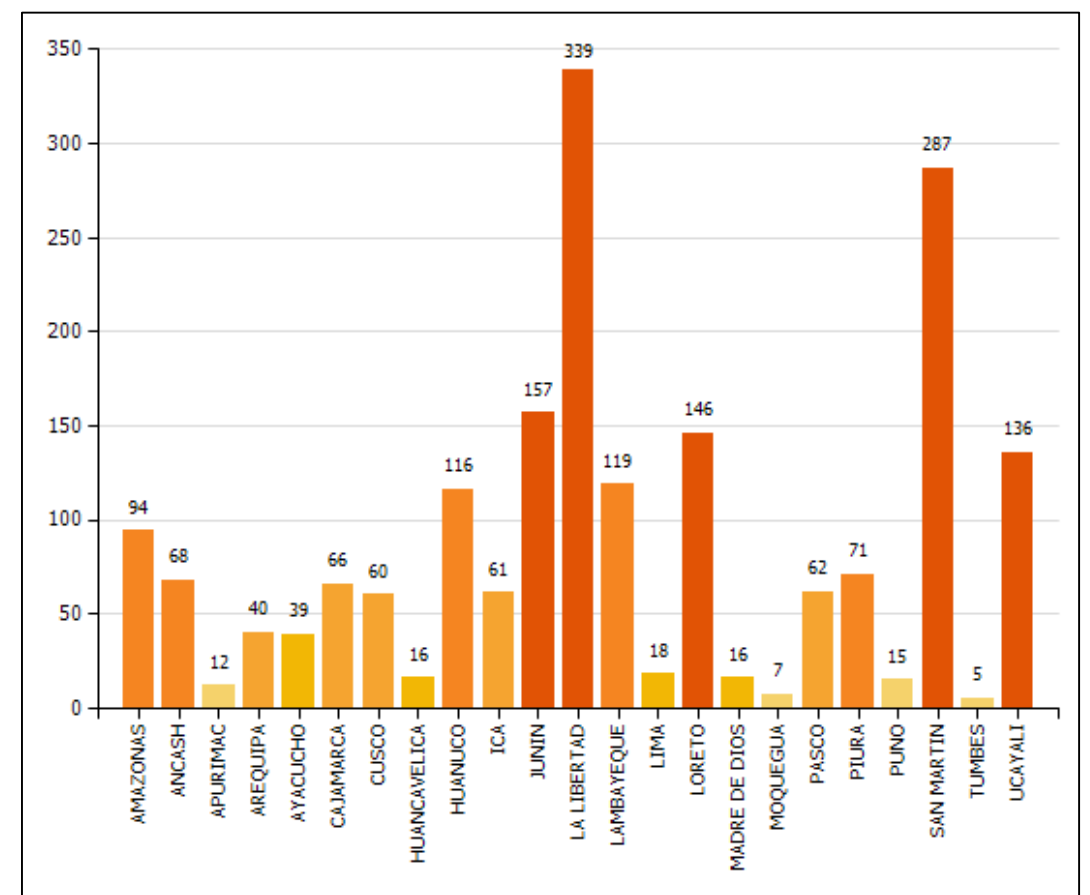
Reducir la quema y evitar la propagación de fuego no deseado y no controlado en áreas con vegetación, incluyendo bosques, pastizales, malezas, matorrales y otro tipo de plantas.



FOCO DE CALOR

Es una anomalía térmica registrada por el satélite.

DISTRIBUCIÓN DE FOCOS DE CALOR POR DEPARTAMENTOS



TOTAL DE FOCOS DE CALOR: 88

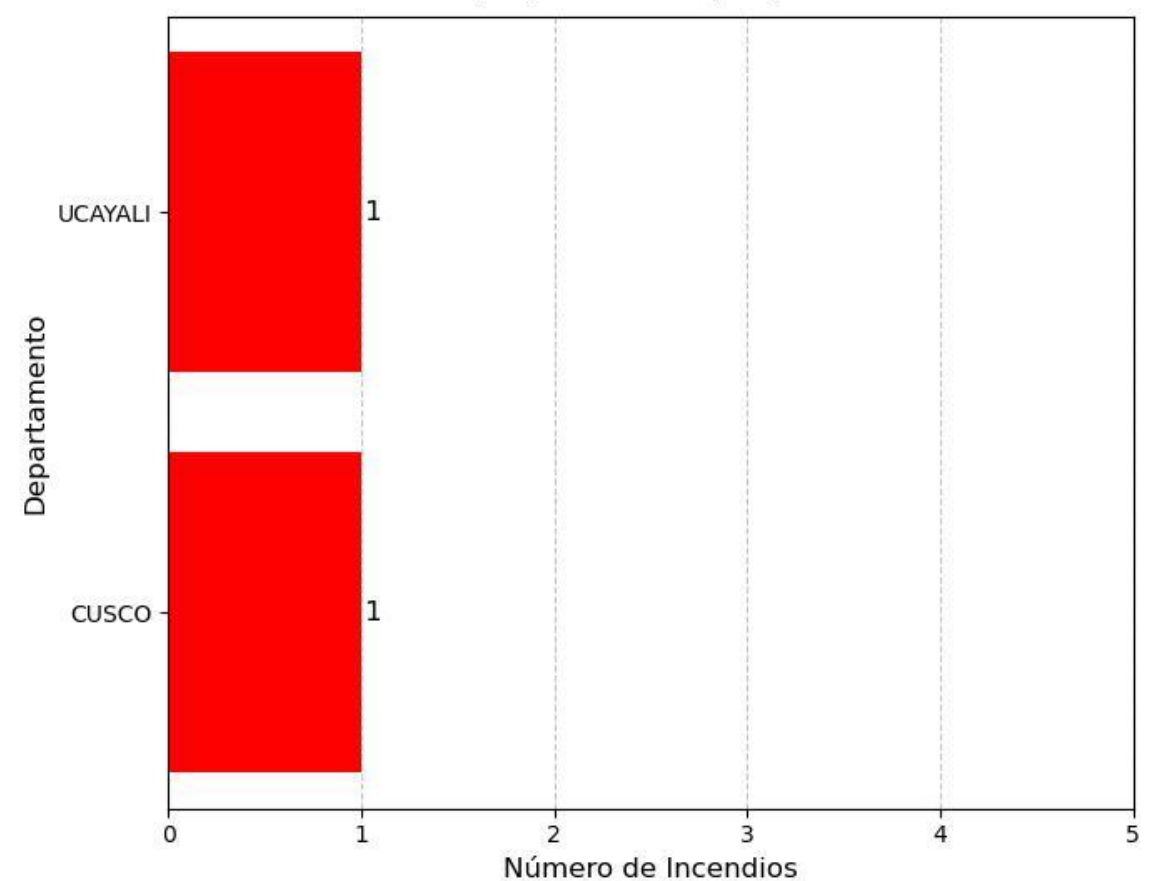
Fuente SERFOR



INCENDIO REGISTRADO

Es la emergencia de incendio forestal reportado por el INDECI.

Emergencias resgistradas por incendio forestal 07/05/2026 - 13/05/2026



Elaboración: SENAMHI

Consultar la web de INDECI: [Registro de Emergencias a nivel nacional](#)

CONDICIONES ESPERADAS

Del 21 al 28 de mayo del 2026

Temperatura y Humedad

Entre el 21 y el 26 de mayo, se prevé el ingreso de humedad hacia la región de Apurímac y la sierra de Cusco, lo que favorecerá la presencia de cielos nublados a parcialmente nublados, así como precipitaciones líquidas y sólidas durante las tardes y noches. Estas condiciones se presentarían con mayor intensidad en las zonas altas de las provincias de Aymaraes, Antabamba, Chumbivilcas, Espinar y Canchis.

Viento

En Apurímac y sierra de Cusco predominarán vientos de dirección variable, con velocidades entre 15 y 30 km/h con probabilidad de ráfagas de viento superiores a los 45 km/h, principalmente durante la tarde.

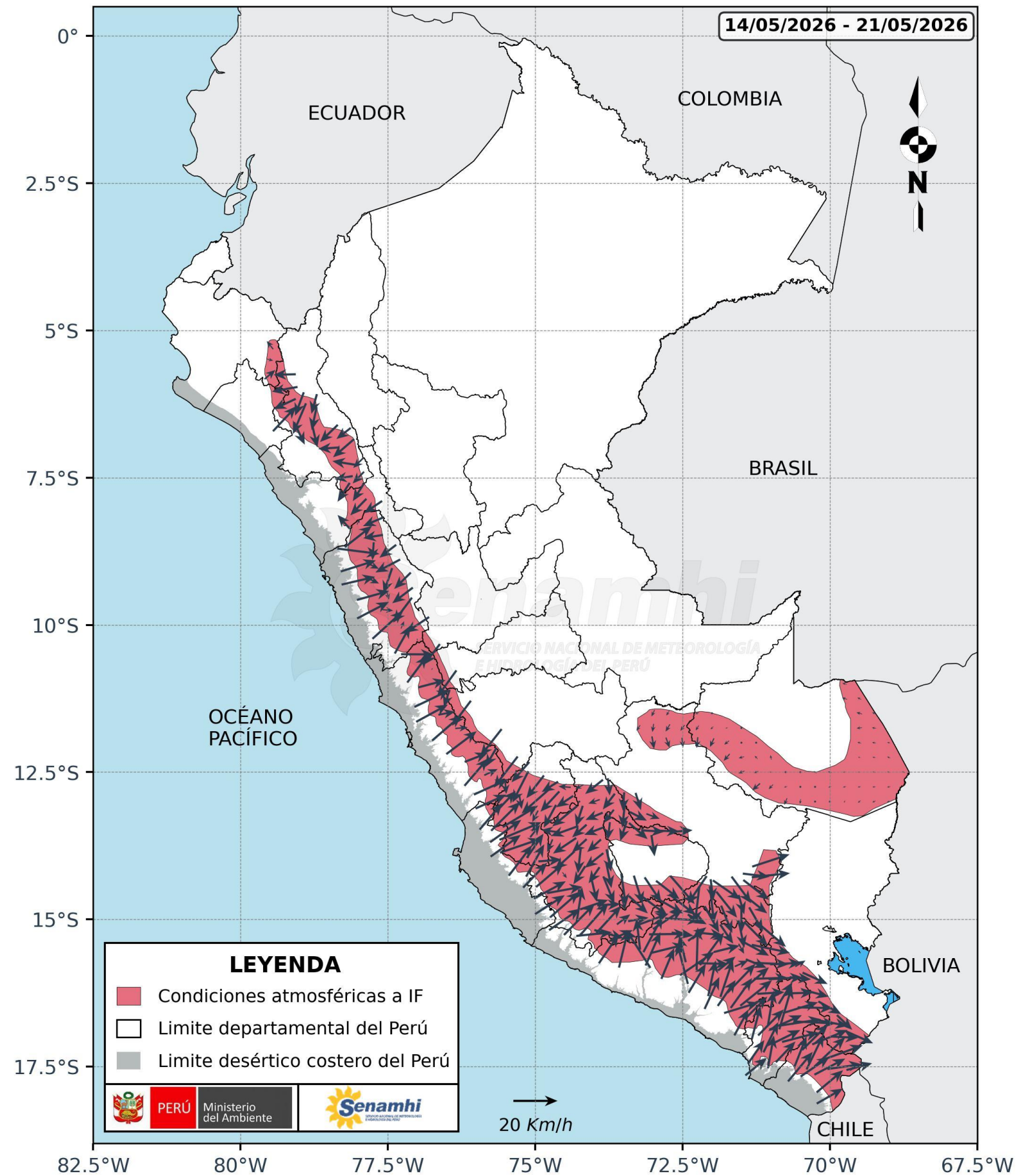
Por otro lado, en Madre de Dios y selva de Cusco predominarán vientos hacia el norte y noroeste con velocidades entre 10 y 20 km/h, asociados al segundo friaje en curso hasta el 23 de mayo. No obstante, entre el 26 y 27 de mayo se prevé un nuevo incremento de la velocidad del viento con dirección hacia el norte y noroeste.

Precipitaciones

Se prevén precipitaciones localizadas de moderada a fuerte intensidad, en forma de lluvia, granizo, aguanieve y/o nieve, en Apurímac y sierra de Cusco entre el 22 y 24 de mayo. Posteriormente, entre el 25 y 28 de mayo, continuarían registrándose precipitaciones puntuales en la región andina, aunque con intensidad entre ligera y moderada.

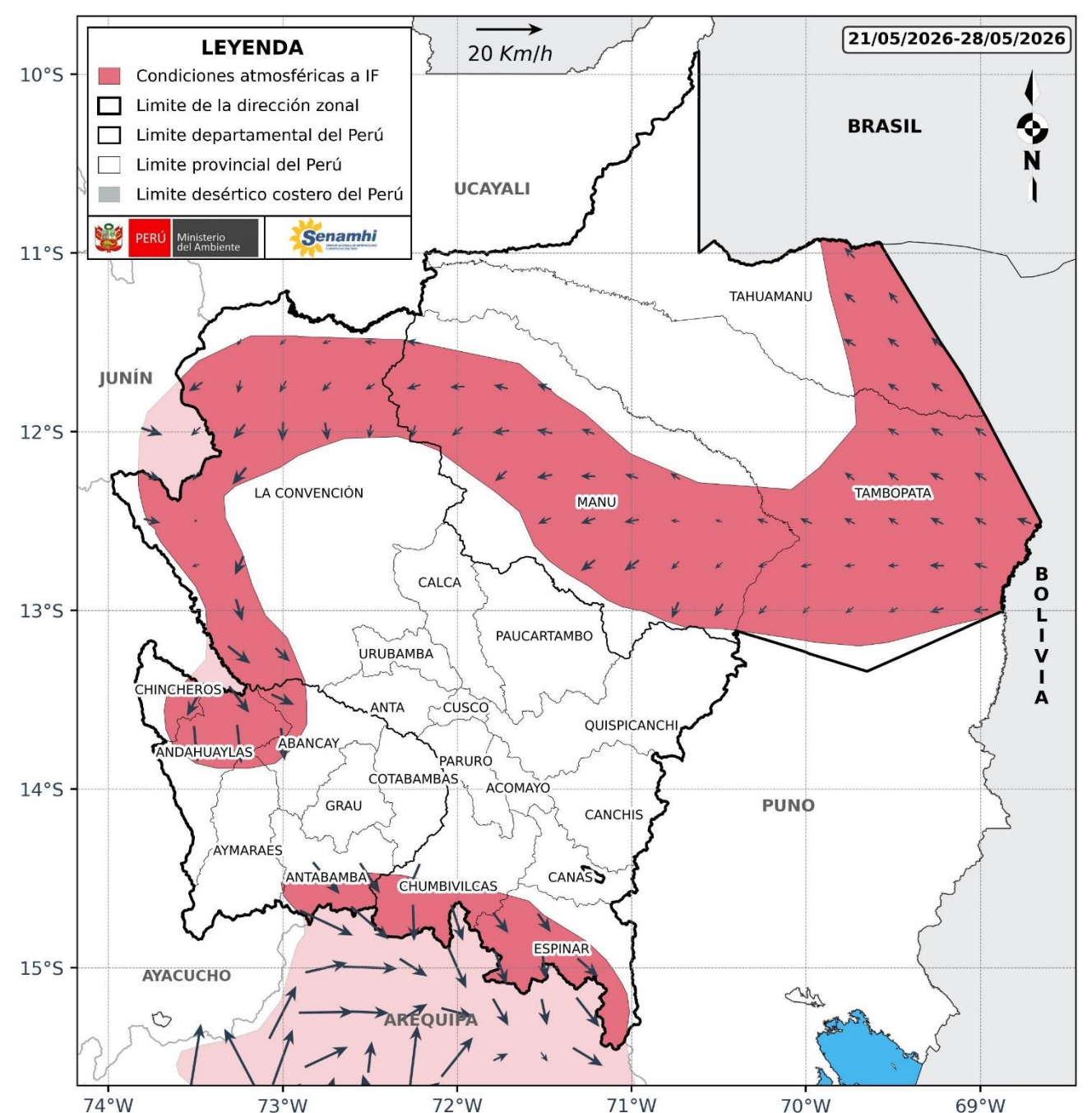
Por otro lado, en Madre de Dios y selva de Cusco, se mantendrían condiciones atmosféricas estables durante todo el periodo de análisis.

Condiciones atmosféricas de incendios forestales del 21 al 28 de mayo del 2026



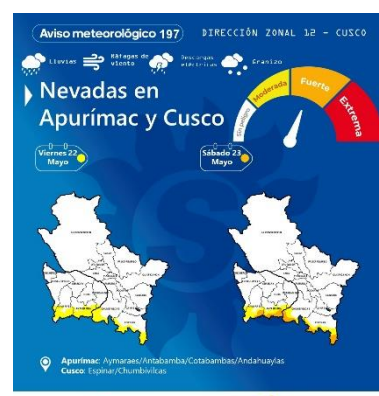

Provincias involucradas

- Apurímac:** Antabamba, Andahuaylas, Chincheros, Abancay y Aymaraes.
- Cuzco:** La Convención, Espinar, La Convención y Chumbivilcas.
- Madre de Dios:** Manu, Tambopata y Tahuamanu.



Avisos meteorológicos vigentes

[Ir a Avisos meteorológicos - SENAMHI](#)



Dirección de Meteorología y Evaluación Ambiental Atmosférica

Julio Ernesto Urbiola del Carpio

jurbiola@senamhi.gob.pe

Subdirección de Predicción Meteorológica

Piero Rodrigo Rivas Quispe

privas@senamhi.gob.pe

Dirección Zonal 12 - Cuzco

Zenon Huaman Gutierrez

zhuaman@senamhi.gob.pe

Elizabeth Diaz Carhuaricra - Cusco y Apurímac

ediaz@senamhi.gob.pe

Irving Jesus Lizarraga - Madre de Dios

ilizarraga@senmahi.gob.pe

Dirección:

Av. Fernando Túpac Amaru G-9A Urb. Túpac Amaru, distrito de San Sebastián, provincia y departamento de Cusco.

Contacto:

Teléfono: 983314179

El boletín semanal de incendios forestales se encuentra en:

<https://www.senamhi.gob.pe/site/incendio/?p=boletines-semanales-incendios&blt=dz02>

Revise los avisos de condiciones atmosféricas de incendios forestales en:

<https://www.senamhi.gob.pe/site/incendio/?p=aviso-incendio>

Próxima actualización: 29 de mayo del 2026

Encuesta de satisfacción:

<https://forms.gle/R4M89L4AUSeipNeX8>

