



**1 Incendio
registrado**



**15 Focos de
calor**



BOLETÍN SEMANAL N° 03 – DZ 12

CONDICIONES ATMOSFÉRICAS DE INCENDIOS FORESTALES

Este reporte ha sido elaborado por la Dirección Zonal 12 (Apurímac, Cuzco y Madre de Dios) del SENAMHI, con el apoyo del SERFOR. Tiene como objetivo avisar a las personas y autoridades en Apurímac, Cuzco y Madre de Dios, facilitando la implementación de medidas preventivas, la movilización de recursos de emergencia y la educación comunitaria para reducir el riesgo de incendios forestales en las zonas que compete a la Dirección zonal 12.

INFORME:

Del 07 al 13 de mayo del 2026

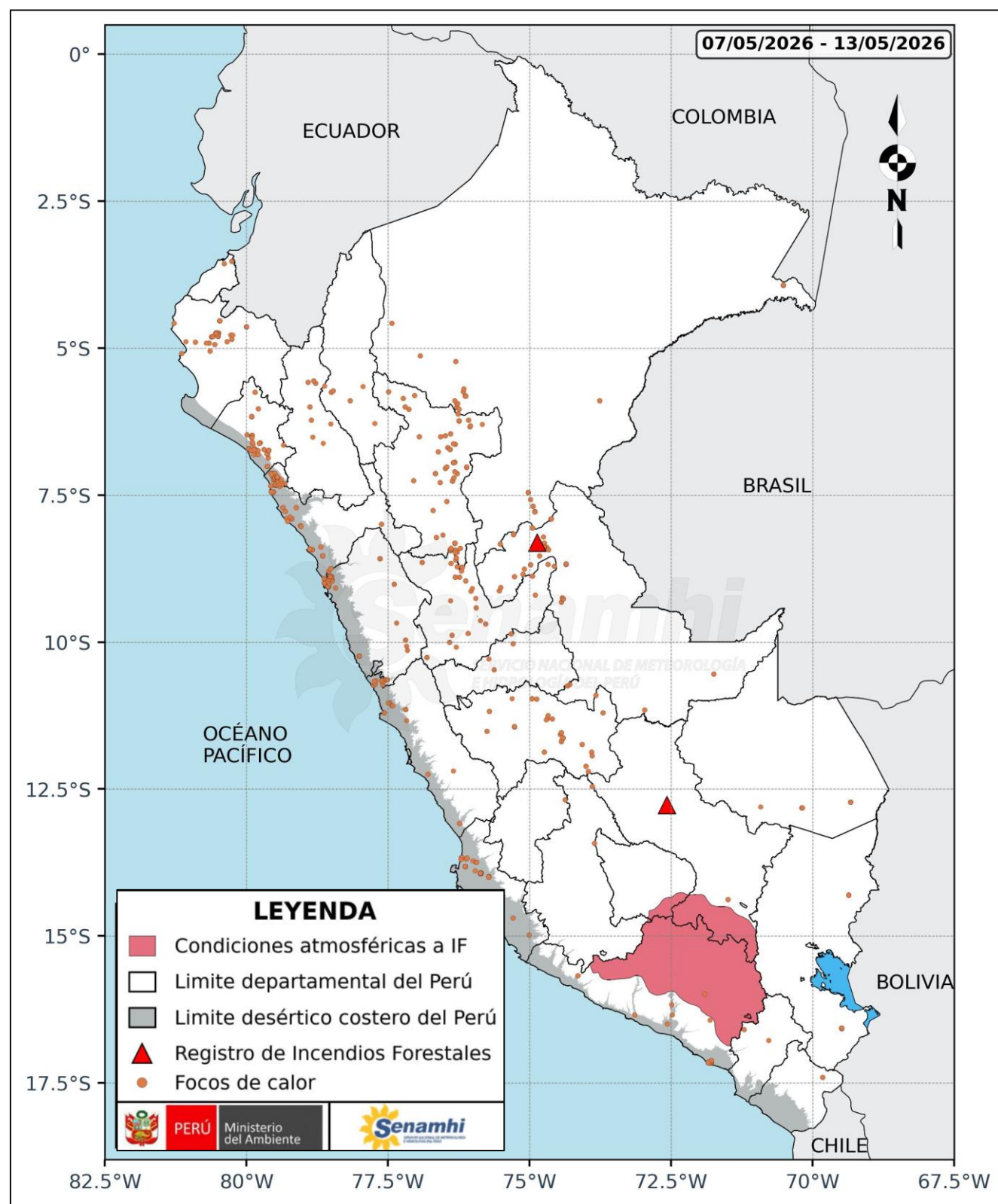
CONDICIONES ATMOSFERICAS ESPERADAS:

del 14 al 21 de mayo del 2026

RESUMEN SEMANAL

Del 07 al 13 de mayo del 2026

Mapa de condiciones atmosféricas de Incendios Forestales (IF), registro de incendios forestales y focos de calor.



Se observa el área sombreada en rojo correspondiente a condiciones atmosféricas favorables para incendios forestales durante la semana analizada. Por otro lado, la mayor concentración de focos de calor se localizaron en el sur de Cusco y, sureste de Madre de Dios. Finalmente, en cuanto a los incendios forestales, se ha registrado seis eventos dentro de la jurisdicción de la Dirección Zonal 12.



Se recomienda:

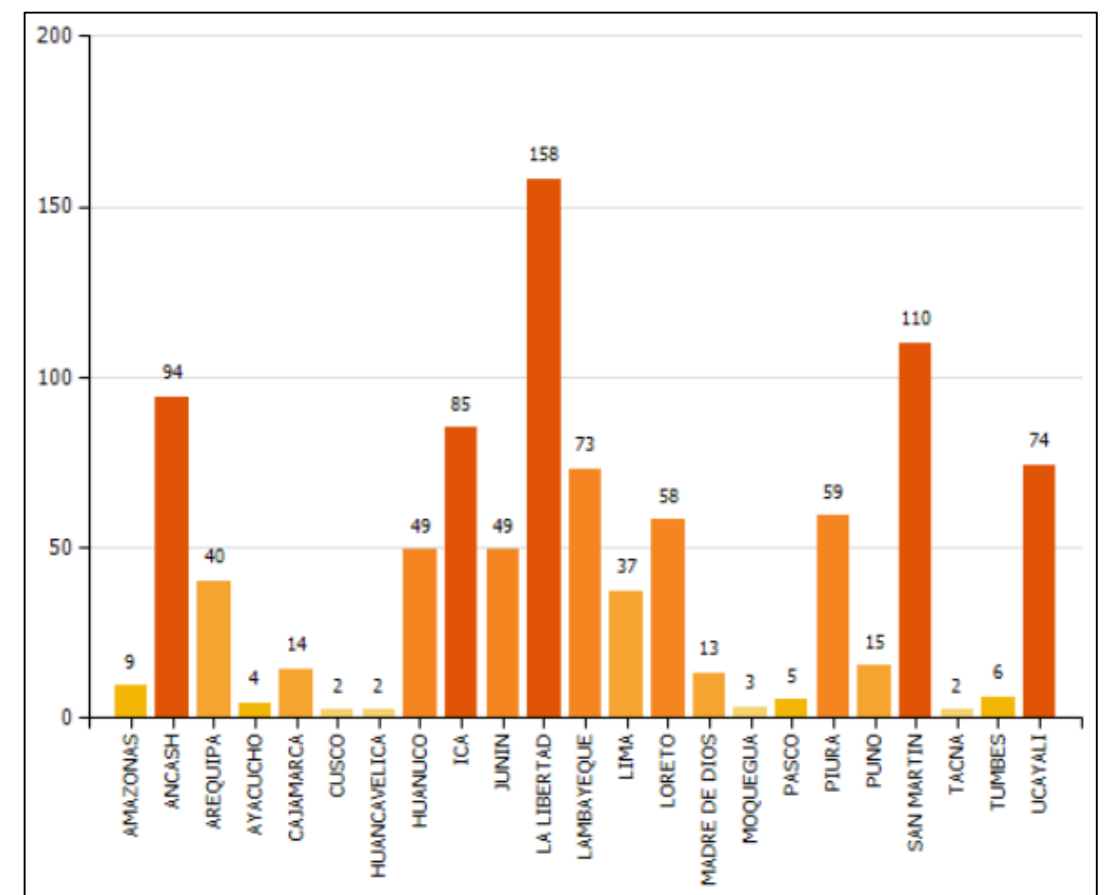
Reducir la quema y evitar la propagación de fuego no deseado y no controlado en áreas con vegetación, incluyendo bosques, pastizales, malezas, matorrales y otro tipo de plantas.



FOCO DE CALOR

Es una anomalía térmica registrada por el satélite.

DISTRIBUCIÓN DE FOCOS DE CALOR POR DEPARTAMENTOS



TOTAL DE FOCOS DE CALOR: 15

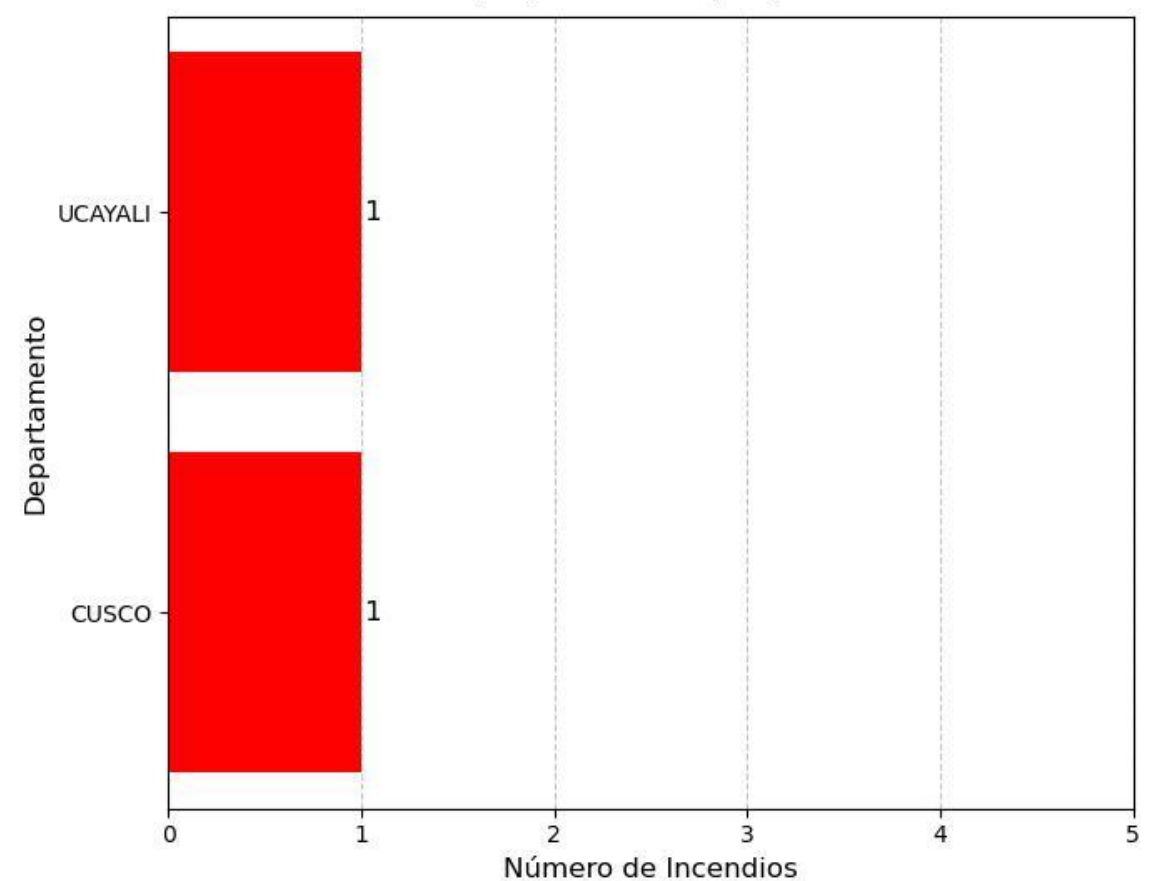
Fuente SERFOR



INCENDIO REGISTRADO

Es la emergencia de incendio forestal reportado por el INDECI.

Emergencias resgistradas por incendio forestal 07/05/2026 - 13/05/2026



Elaboración: SENAMHI

Consultar la web de INDECI: [Registro de Emergencias a nivel nacional](#)

CONDICIONES ESPERADAS

Del 14 al 21 de mayo del 2026

Temperatura y Humedad

En gran parte del periodo de análisis se esperan condiciones secas en casi toda la jurisdicción la DZ 12, principalmente en el sector andino y con mayor intensidad hasta el 18 de mayo. Esto favorecerá temperaturas máximas por encima de lo normal en Apurímac y sierra de Cusco y el descenso de la temperatura mínima.

Por su parte, Madre de Dios y selva de Cusco presentarán cierto contenido de humedad, pero a partir del 17 de mayo hacia los últimos días del periodo de análisis se esperan condiciones con mayor contenido de humedad, asociado al ingreso y desplazamiento del segundo friaje del año.

Viento

En promedio, los vientos en Apurímac y sierra de Cusco, presentarán dirección variable y velocidades entre 10 y 25 km/h, con ráfagas de viento de 45 km/h.

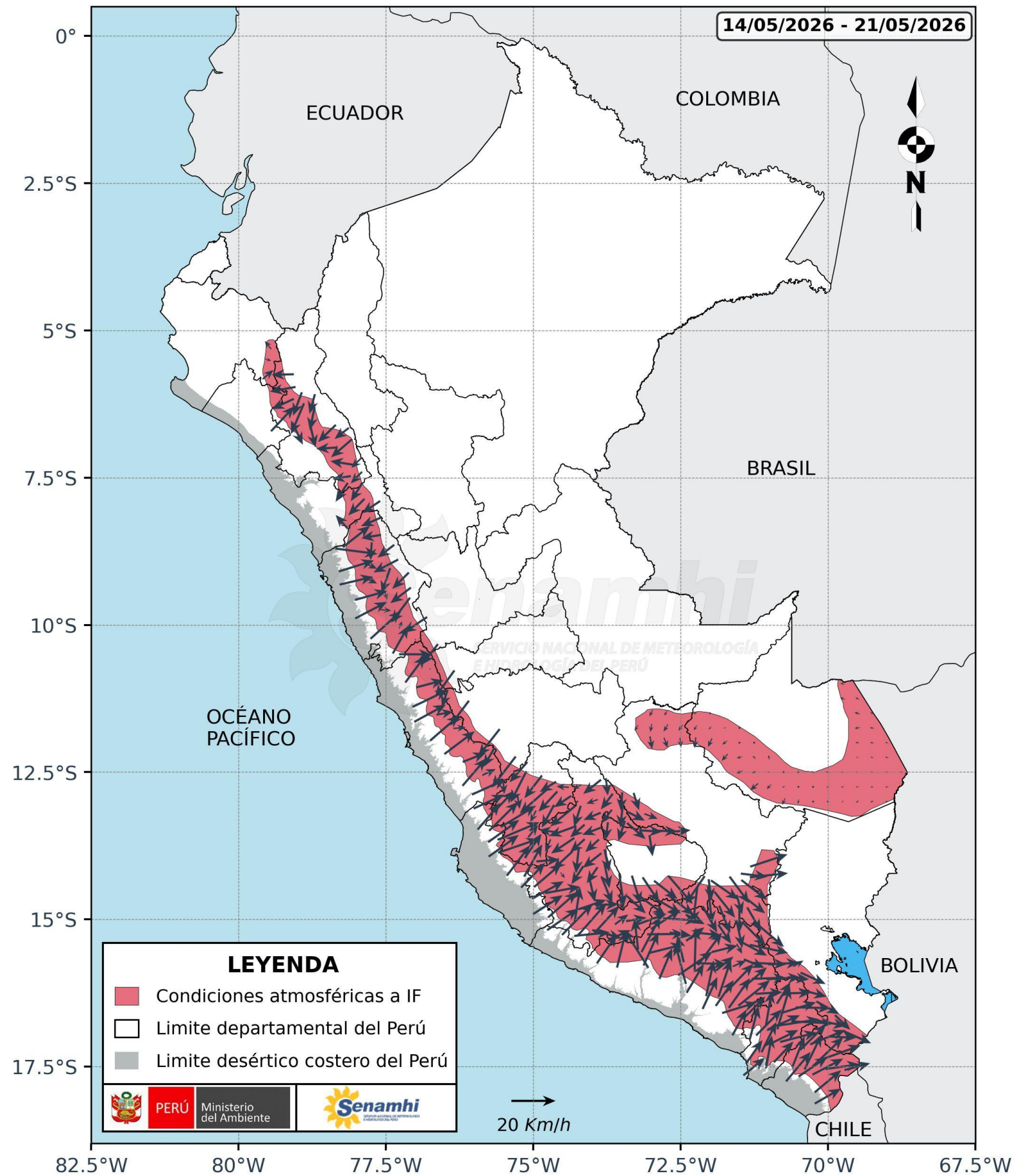
Por otro lado, en madre de Dios y selva de Cusco predominarán vientos de dirección variable y velocidad de viento entre los 5 y 15 km/h. A partir del 18 de mayo se esperan vientos del sur con velocidades de hasta 25 km/h y ráfagas de viento de 50 km/h, asociado al ingreso y desplazamiento del segundo friaje del año.

Precipitaciones

Sobre Apurímac y sierra de Cusco es posible la ocurrencia de precipitaciones ligeras y localizadas durante el periodo de análisis.

Por otro lado, en Madre de Dios y selva de Cusco se prevé que continúen las lluvias de ligera intensidad y a partir del 17 de mayo se esperan lluvias más generalizadas, asociadas al ingreso y desplazamiento de segundo friaje del año.

Condiciones atmosféricas de incendios forestales del 14 al 21 de mayo del 2026



Provincias involucradas

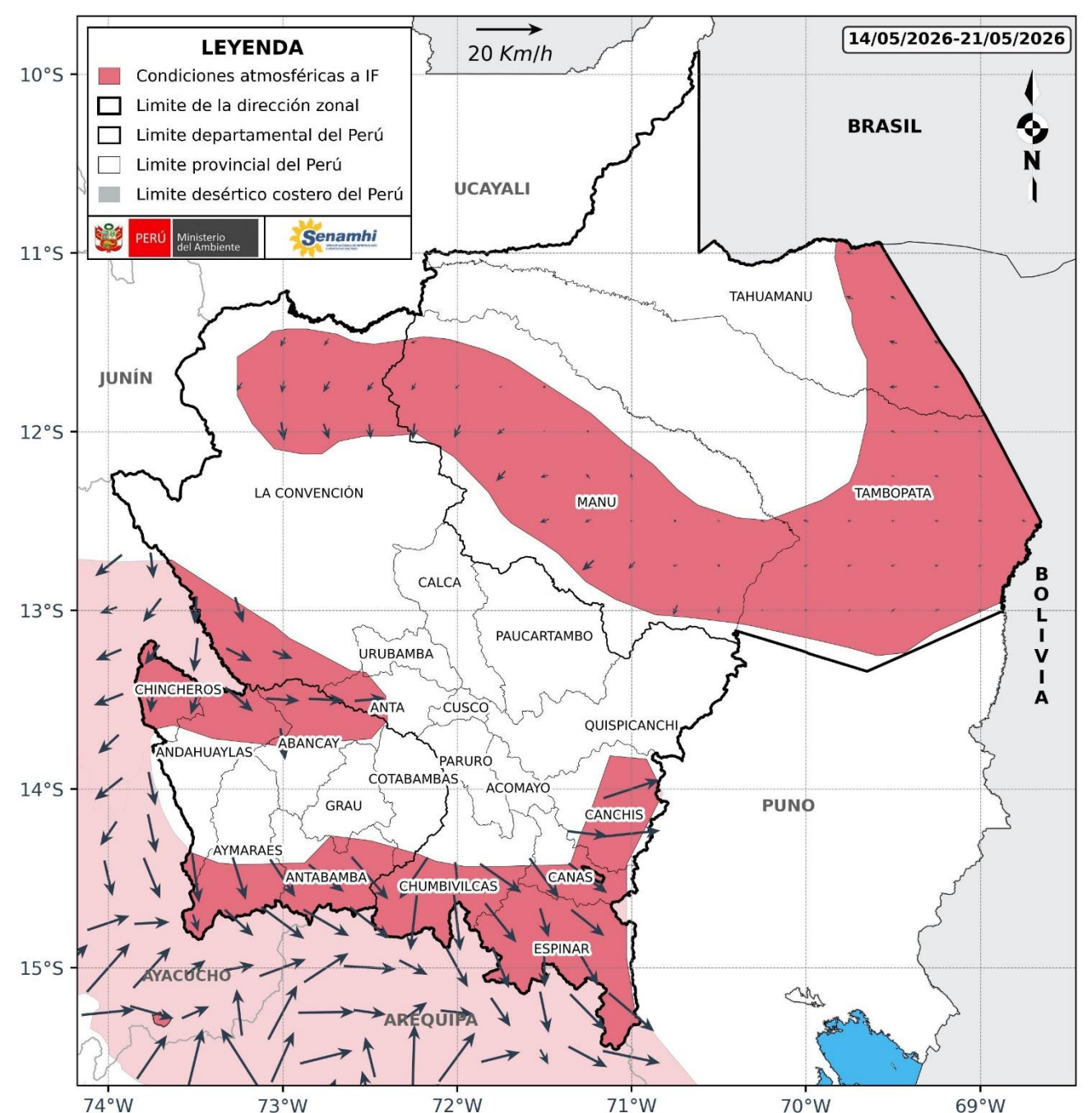
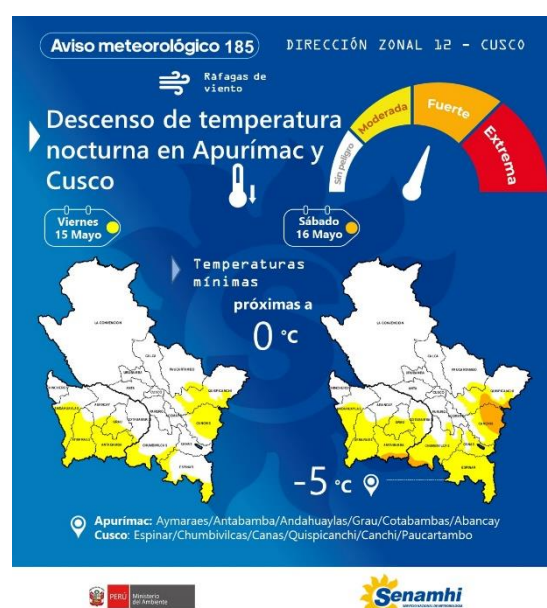
Apurímac: Andahuaylas, Abancay, Cotabambas, Antabamba, Grau, Chincheros y Aymaraes.

Cuzco: La Convención, Canchis, Anta, Canas, Espinar, y Chumbivilcas.

Madre de Dios: Manu, Tambopata y Tahuamanu.

Avisos meteorológicos vigentes

[Ir a Avisos meteorológicos - SENAMHI](#)



Dirección de Meteorología y Evaluación Ambiental Atmosférica

Julio Ernesto Urbiola del Carpio

jurbiola@senamhi.gob.pe

Subdirección de Predicción Meteorológica

Piero Rodrigo Rivas Quispe

privas@senamhi.gob.pe

Dirección Zonal 12 - Cuzco

Zenon Huaman Gutierrez

zhuaman@senamhi.gob.pe

Elizabeth Diaz Carhuaricra - Cusco y Apurímac

ediaz@senamhi.gob.pe

Irving Jesus Lizarraga - Madre de Dios

ilizarraga@senmahi.gob.pe

Dirección:

Av. Fernando Túpac Amaru G-9A Urb. Túpac Amaru, distrito de San Sebastián, provincia y departamento de Cusco.

Contacto:

Teléfono: 983314179

El boletín semanal de incendios forestales se encuentra en:

<https://www.senamhi.gob.pe/site/incendio/?p=boletines-semanales-incendios&blt=dz02>

Revise los avisos de condiciones atmosféricas de incendios forestales en:

<https://www.senamhi.gob.pe/site/incendio/?p=aviso-incendio>

Próxima actualización: 22 de mayo del 2026

Encuesta de satisfacción:

<https://forms.gle/R4M89L4AUSeipNeX8>

