



**6 Incendios
registrados**



**289 Focos de
calor**



BOLETÍN SEMANAL N° 31 – DZ 12

CONDICIONES ATMOSFÉRICAS DE INCENDIOS FORESTALES

Este reporte ha sido elaborado por la Dirección Zonal 12 (Apurímac, Cuzco y Madre de Dios) del SENAMHI, con el apoyo del SERFOR. Tiene como objetivo avisar a las personas y autoridades en Apurímac, Cuzco y Madre de Dios, facilitando la implementación de medidas preventivas, la movilización de recursos de emergencia y la educación comunitaria para reducir el riesgo de incendios forestales en las zonas que compete a la Dirección zonal 12.

INFORME:

Del 27 de noviembre al 3 de diciembre del 2025

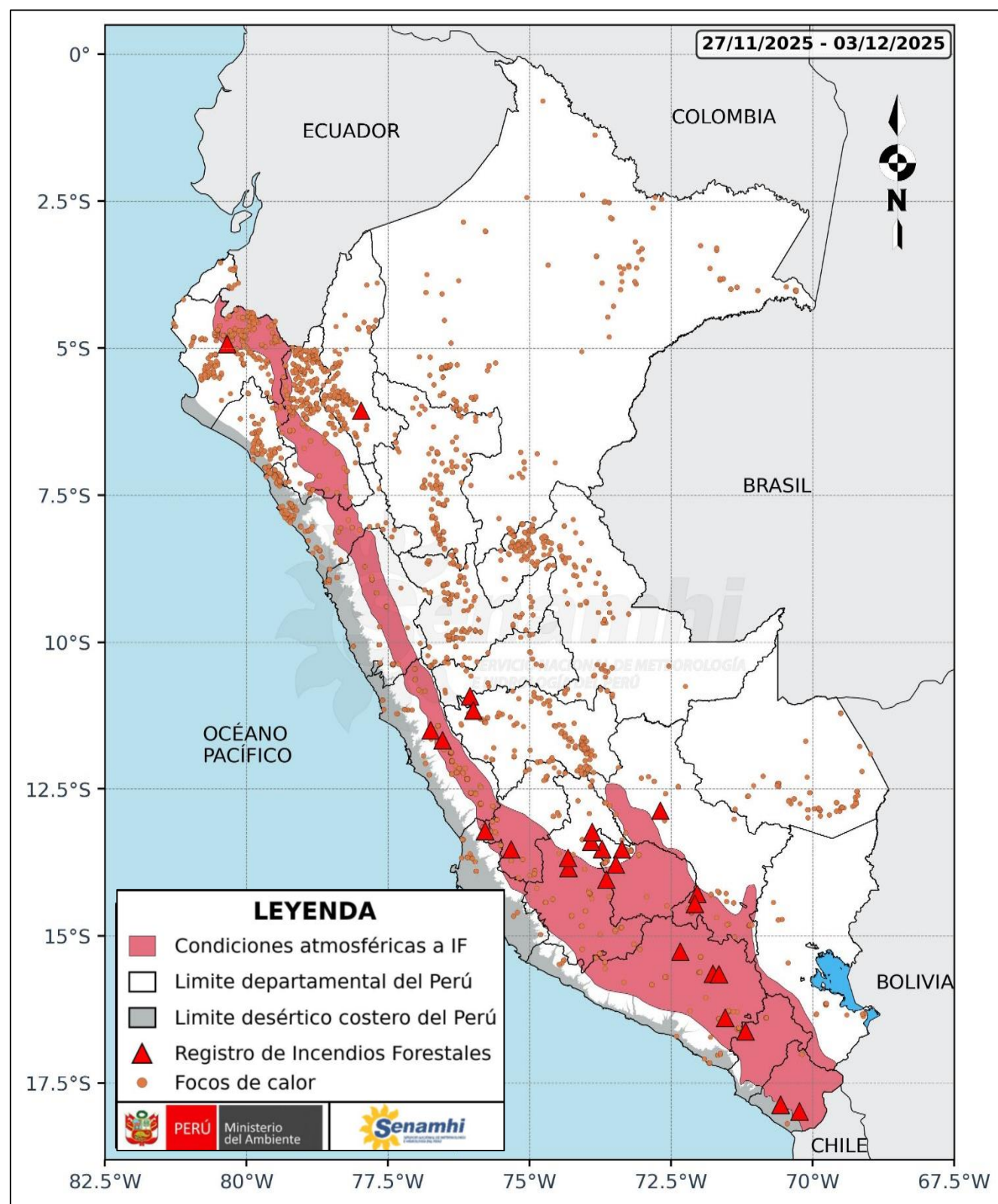
CONDICIONES ATMOSFERICAS ESPERADAS:

del 04 al 11 de diciembre del 2025

RESUMEN SEMANAL

Del 27 de noviembre al 3 de diciembre

Mapa de condiciones atmosféricas de Incendios Forestales (IF), registro de incendios forestales y focos de calor.



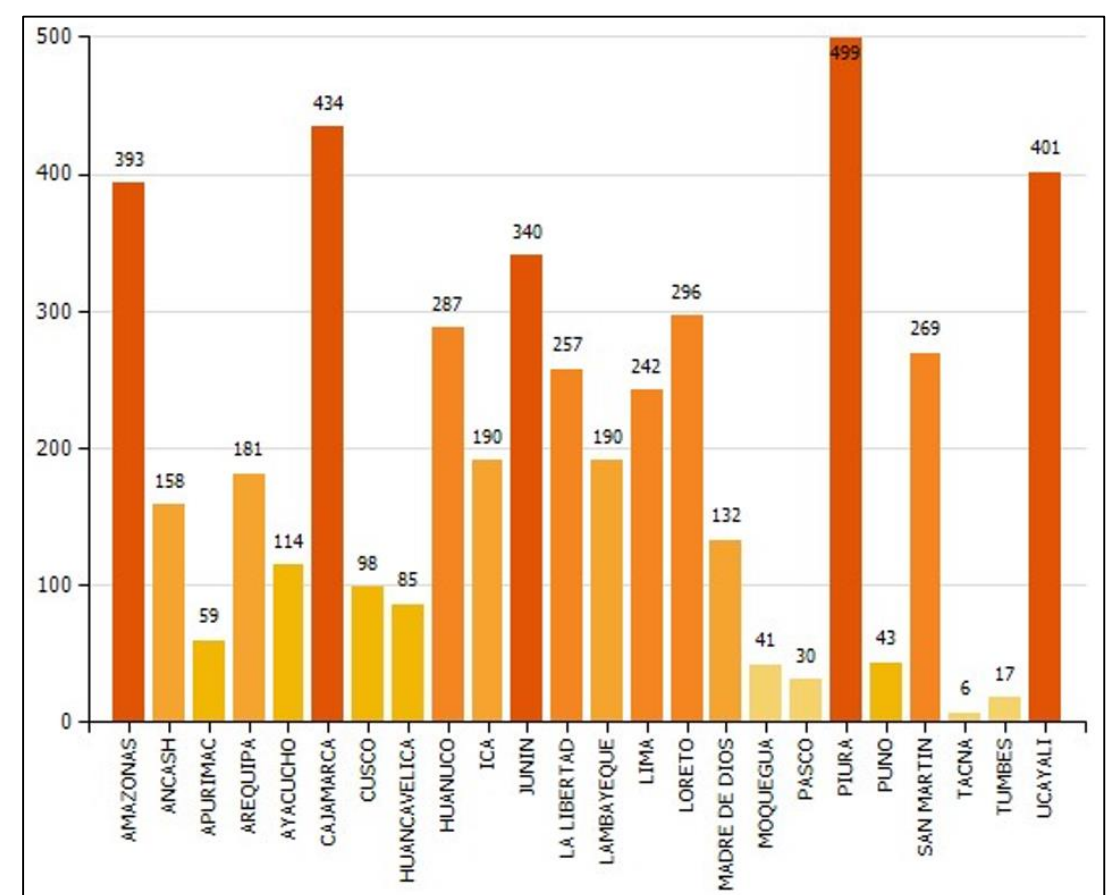
Se observa el área sombreada en rojo correspondiente a condiciones atmosféricas favorables para incendios forestales durante la semana analizada. Por otro lado, la mayor concentración de focos de calor se localizaron en el norte de Apurímac, todo Cusco y, sur y este de Madre de Dios. Finalmente, en cuanto a los incendios forestales, se ha registrado seis eventos dentro de la jurisdicción de la Dirección Zonal 12.



FOCO DE CALOR

Es una anomalía térmica registrada por el satélite.

DISTRIBUCIÓN DE FOCOS DE CALOR POR DEPARTAMENTOS



TOTAL DE FOCOS DE CALOR: 289

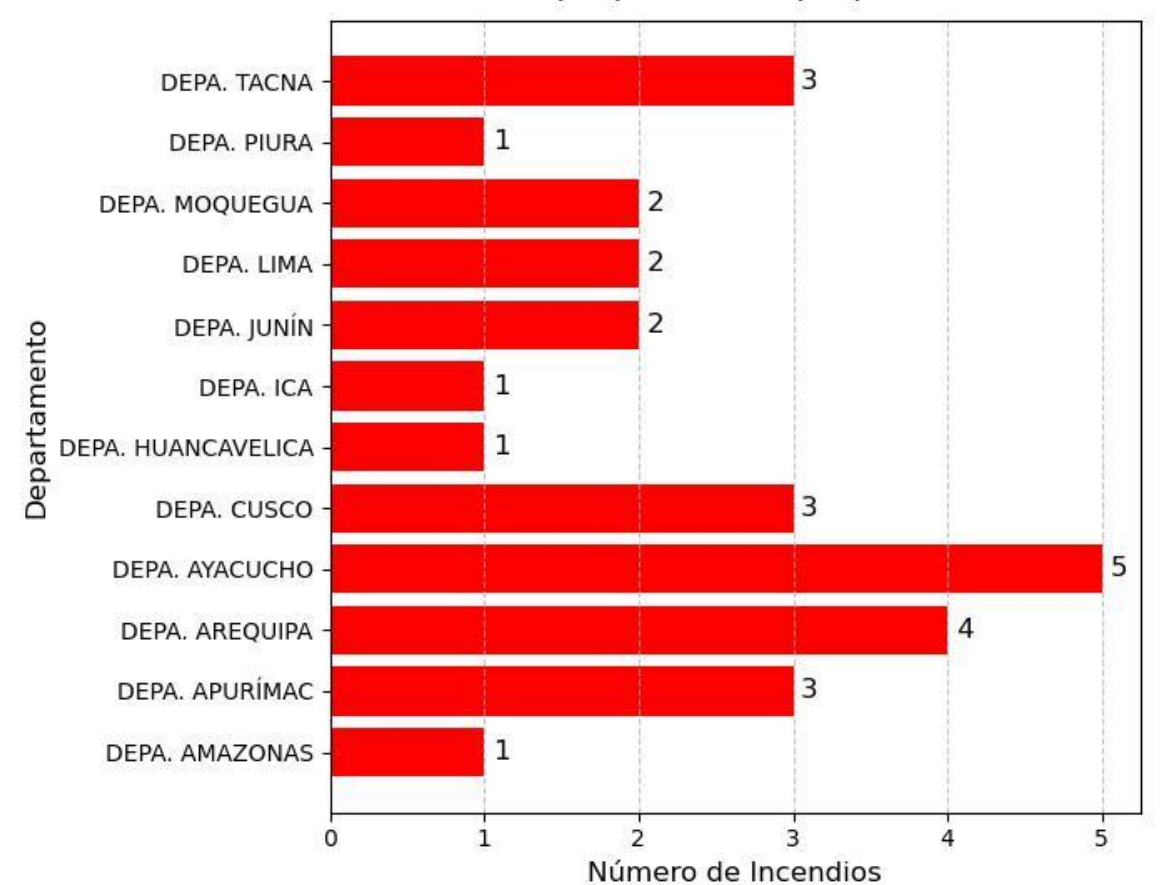
Fuente SERFOR



INCENDIO REGISTRADO

Es la emergencia de incendio forestal reportado por el INDECI.

Emergencias registradas por incendio forestal 27/11/2025 - 03/12/2025



Elaboración: SENAMHI

Consultar la web de INDECI: [Registro de Emergencias a nivel nacional](#)



Se recomienda:

Reducir la quema y evitar la propagación de fuego no deseado y no controlado en áreas con vegetación, incluyendo bosques, pastizales, malezas, matorrales y otro tipo de plantas.

CONDICIONES ESPERADAS

Del 04 al 11 de diciembre

Temperatura y Humedad

Se prevé que las temperaturas diurnas se mantengan por encima de sus valores normales en gran parte de Apurímac y sierra de Cusco, durante todo el periodo de análisis, con mayor intensidad entre el 4 y el 7 de diciembre. Estas condiciones estarían asociadas a la presencia de una atmósfera seca, escasa cobertura nubosa y factores que favorecen una mayor incidencia de radiación UV en las zonas mencionadas. Entre el 8 y el 11 de diciembre, el incremento térmico será menor, debido al ingreso de condiciones más húmedas. Por otro lado, en Madre de Dios y selva de Cusco se esperan condiciones mayormente húmedas.

Viento

En Apurímac y sierra de Cusco, se espera el predominio de vientos de dirección variable, predominarán intensidades entre 15 y 30 km/h. Asimismo, durante las tardes no se descartan ráfagas superiores a 40 km/h.

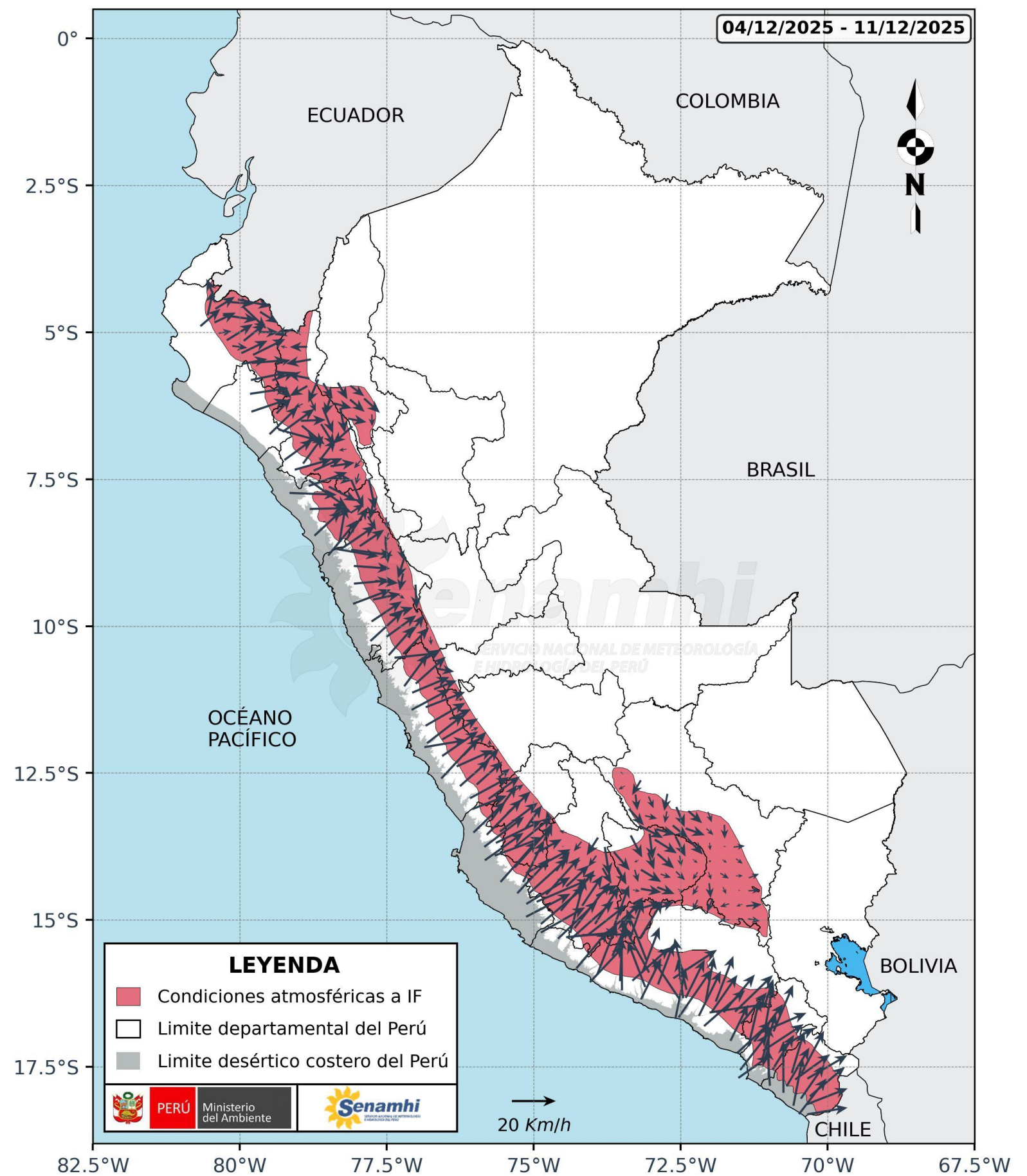
En Madre de Dios y selva de Cusco, se prevé el predominio de vientos de dirección hacia el sur/sureste, con velocidades entre 5 y 12 km/h. Sin embargo, el desarrollo de tormentas eléctricas podría generar ráfagas que superen los 35 km/h.

Precipitaciones

En Apurímac y sierra de Cusco, las lluvias se presentarían de forma intermitente durante los primeros días del periodo de análisis. A partir del 9 de diciembre, las precipitaciones serán más generalizadas en la región andina.

Por otro lado, en Madre de Dios y selva de Cusco se espera la ocurrencia de lluvias sectorizadas a lo largo de todo el periodo de análisis.

Condiciones atmosféricas de incendios forestales del 04 al 11 de diciembre del 2025



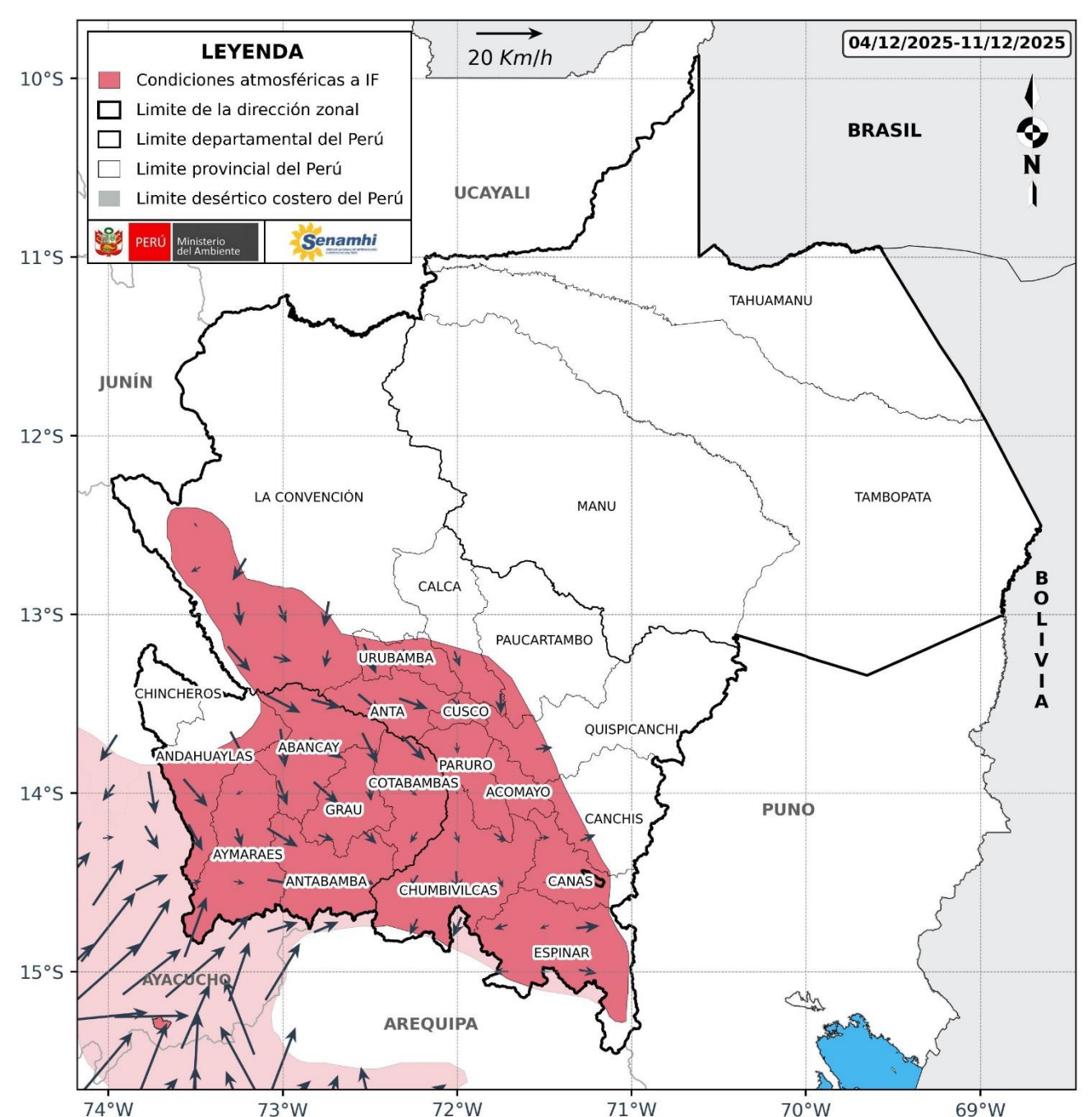
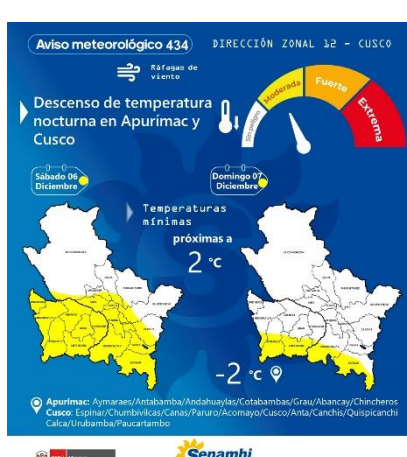
Provincias involucradas

Apurímac: Andahuaylas, Abancay, Cotabambas, Antabamba, Grau y Aymaraes.

Cuzco: La Convención, Calca, Urubamba, Paucartambo, Cusco, Canchis, Paruro, Acomayo, Anta, Canas, Espinar, Chumbivilcas y Quispicanchi.

Avisos meteorológicos vigentes

[Ir a Avisos meteorológicos - SENAMHI](#)



Dirección de Meteorología y Evaluación Ambiental Atmosférica

Julio Ernesto Urbiola del Carpio

jurbiola@senamhi.gob.pe

Subdirección de Predicción Meteorológica

Piero Rodrigo Rivas Quispe

privas@senamhi.gob.pe

Dirección Zonal 12 - Cuzco

Zenon Huaman Gutierrez

zhuaman@senamhi.gob.pe

Elizabeth Diaz Carhuaricra - Cusco y Apurímac

ediaz@senamhi.gob.pe

Irving Jesus Lizarraga - Madre de Dios

ilizarraga@senamhi.gob.pe

Dirección:

Av. Fernando Túpac Amaru G-9A Urb. Túpac Amaru, distrito de San Sebastián, provincia y departamento de Cusco.

Contacto:

Teléfono: 983314179

El boletín semanal de incendios forestales se encuentra en:

<https://www.senamhi.gob.pe/site/incendio/?p=boletines-semanales-incendios&blt=dz02>

Revise los avisos de condiciones atmosféricas de incendios forestales en:

<https://www.senamhi.gob.pe/site/incendio/?p=aviso-incendio>

Encuesta de satisfacción:

Próxima actualización: 12 de diciembre del 2025

<https://forms.gle/R4M89L4AUSeipNeX8>

