



**18 Incendios  
registrados**



**438 Focos de  
calor**



## BOLETÍN SEMANAL N° 30 – DZ 12

# **CONDICIONES ATMOSFÉRICAS DE INCENDIOS FORESTALES**

Este reporte ha sido elaborado por la Dirección Zonal 12 (Apurímac, Cuzco y Madre de Dios) del SENAMHI, con el apoyo del SERFOR. Tiene como objetivo avisar a las personas y autoridades en Apurímac, Cuzco y Madre de Dios, facilitando la implementación de medidas preventivas, la movilización de recursos de emergencia y la educación comunitaria para reducir el riesgo de incendios forestales en las zonas que compete a la Dirección zonal 12.

### **INFORME:**

del 20 al 26 de noviembre del 2025

### **CONDICIONES ATMOSFERICAS ESPERADAS:**

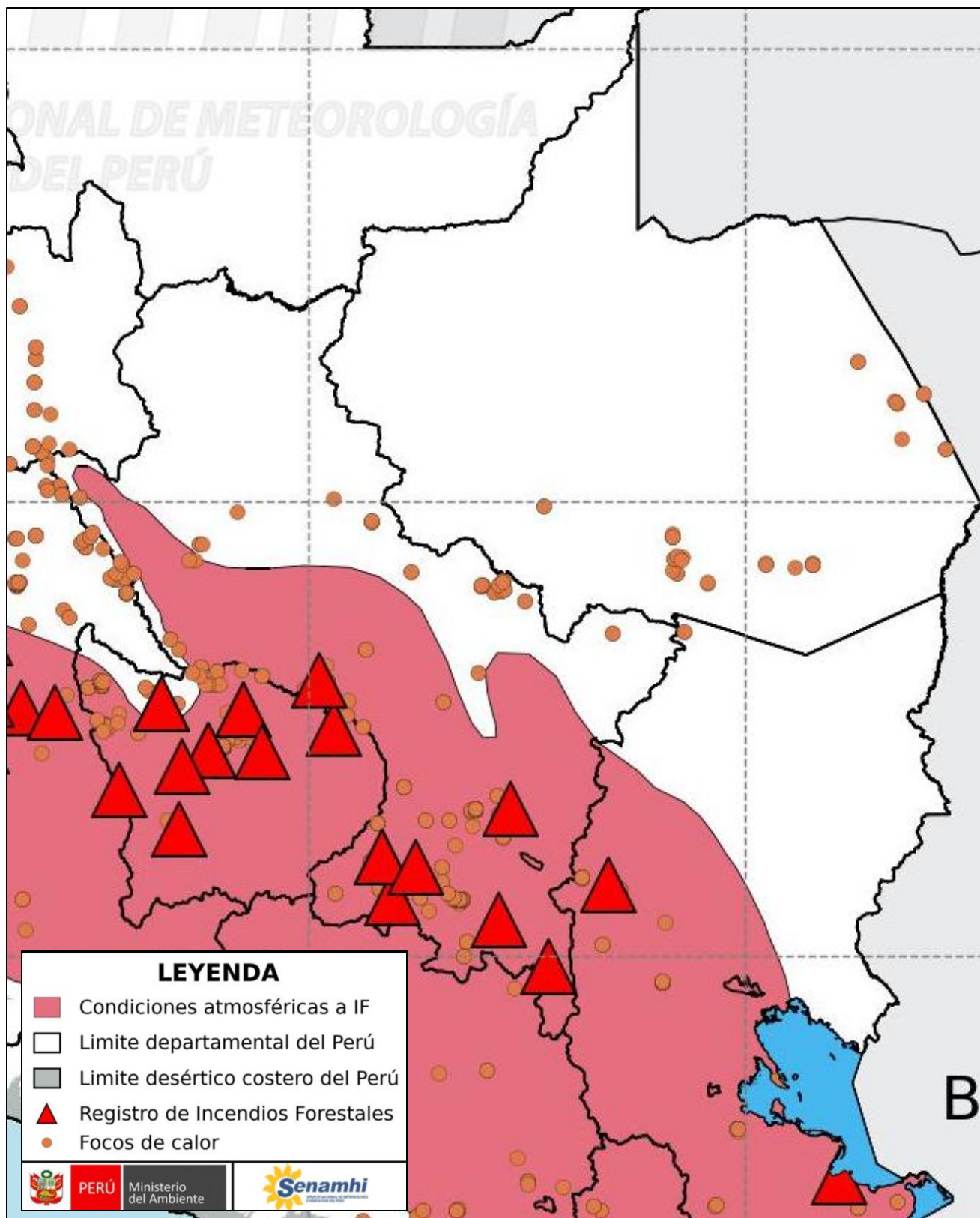
del 27 de noviembre al 4 de diciembre del 2025



# RESUMEN SEMANAL

**Del 20 al 26 de Noviembre**

**Mapa de condiciones atmosféricas de Incendios Forestales (IF), registro de incendios forestales y focos de calor.**



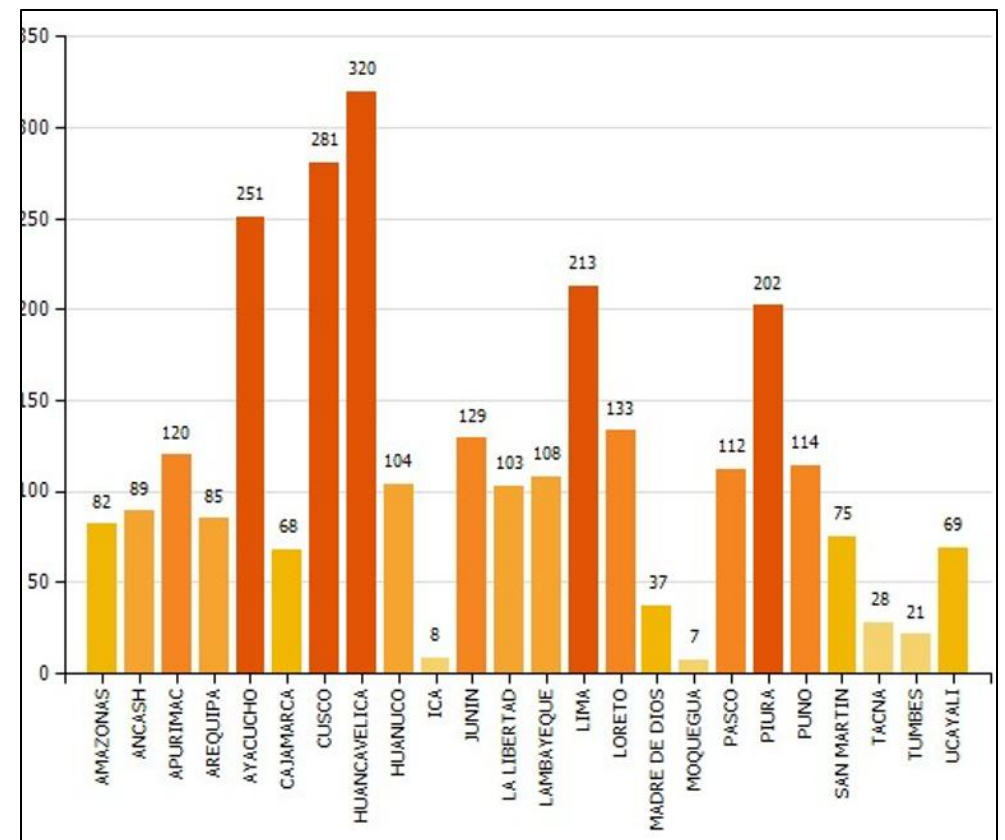
Se observa el área sombreada en rojo correspondiente a condiciones atmosféricas favorables para incendios forestales durante la semana analizada. Por otro lado, la mayor concentración de focos de calor se localizaron en el norte y este de Apurímac, todo Cusco y, sur y este de Madre de Dios. Finalmente, en cuanto a los incendios forestales, se ha registrado dieciocho eventos dentro de la jurisdicción de la Dirección Zonal 12.



## FOCO DE CALOR

Es una anomalía térmica registrada por el satélite.

### DISTRIBUCIÓN DE FOCOS DE CALOR POR DEPARTAMENTOS




TOTAL DE FOCOS DE CALOR: 438

Fuente SERFOR



## INCENDIO REGISTRADO

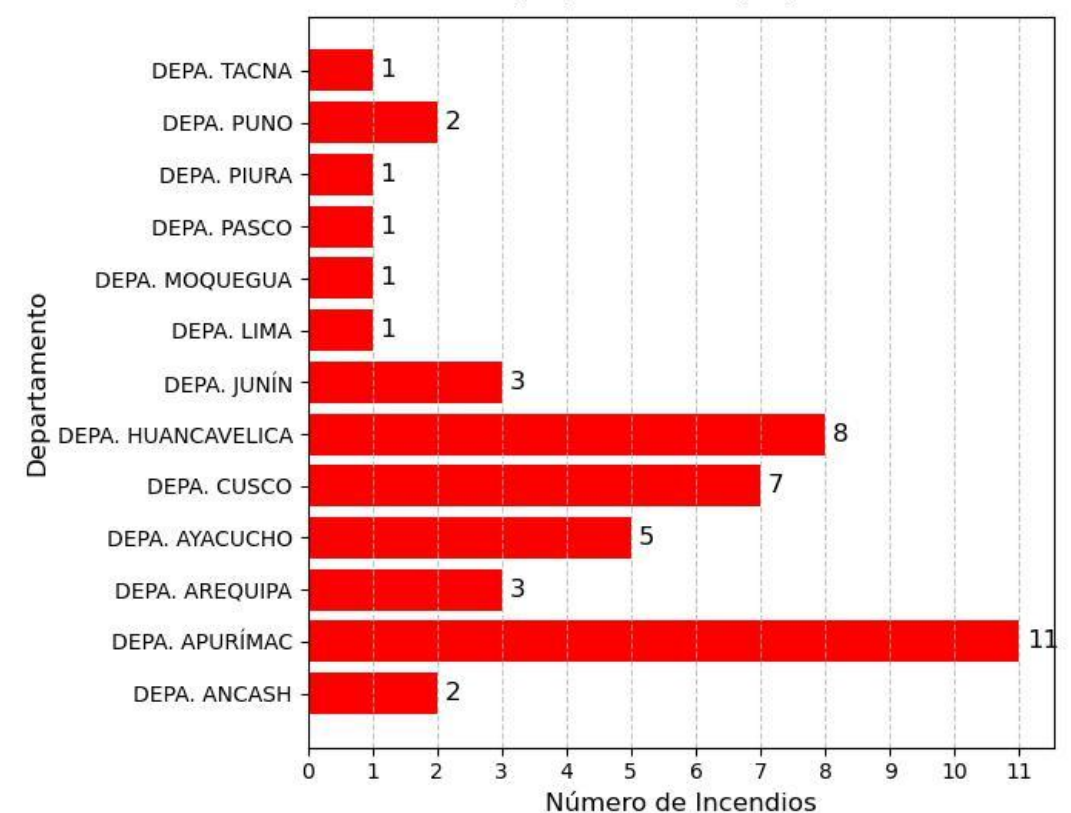
Es la emergencia de incendio forestal reportado por el INDECI.



### Se recomienda:

**Reducir la quema y evitar la propagación de fuego no deseado y no controlado en áreas con vegetación, incluyendo bosques, pastizales, malezas, matorrales y otro tipo de plantas.**

### Emergencias registradas por incendio forestal 20/11/2025 - 26/11/2025



Elaboración: SENAMHI  
Consultar la web de INDECI: [Registro de Emergencias a nivel nacional](#)



# CONDICIONES ESPERADAS

del 27 al 04 de Diciembre

## Temperatura y Humedad

Se prevé que las temperaturas diurnas se mantengan por encima de sus valores normales en Apurímac y sierra de Cusco, durante todo el periodo de análisis. Entre el 1 y el 3 de diciembre, este incremento térmico se intensificaría debido al predominio de condiciones secas más marcadas. Estas condiciones estarían asociadas a una reducción de la humedad atmosférica, escasa cobertura nubosa y factores que favorecerían una mayor incidencia de radiación UV en las zonas mencionadas. Por otro lado, en Madre de Dios y selva de Cusco se esperan condiciones mayormente húmedas. No obstante, entre el 30 de noviembre y el 1 de diciembre, se prevé una disminución de la humedad, menor ocurrencia de lluvias y una reducción de la cobertura nubosa, lo que favorecería un incremento de las temperaturas diurnas.

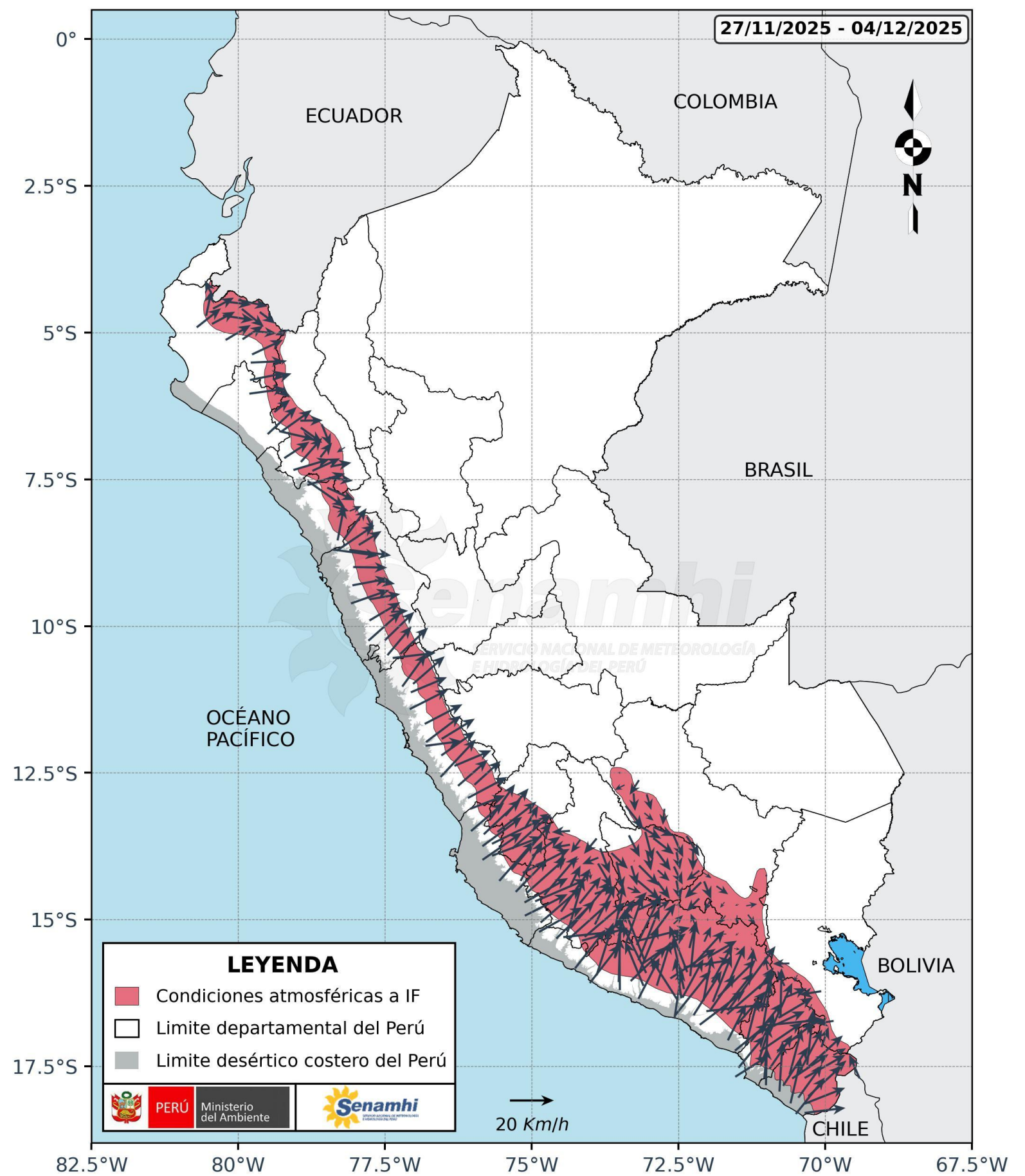
## Viento

En Apurímac y sierra de Cusco, se espera el predominio de vientos de dirección variable, predominarán vientos con intensidades entre 15 y 30 km/h. Asimismo, durante las tardes no se descartan ráfagas superiores a 40 km/h. En Madre de Dios y selva de Cusco, se prevé el predominio de vientos de dirección hacia el sur/sureste, con velocidades entre 5 y 12 km/h. Sin embargo, el desarrollo de tormentas eléctricas podría generar ráfagas que superen los 35 km/h.

## Precipitaciones

En Apurímac y sierra de Cusco se prevé una baja ocurrencia de precipitaciones. Las lluvias se presentarían de manera intermitente en el sector oriental de Apurímac y sierra de Cusco y de forma localizada e intermitente en Madre de Dios y selva de Cusco, acompañadas de descargas eléctricas. Sin embargo, entre el 29 de noviembre y el 2 de diciembre se anticipa una disminución generalizada de las precipitaciones a nivel nacional.

Condiciones atmosféricas de incendios forestales del 27 de octubre al 04 de Diciembre del 2025, a nivel nacional y



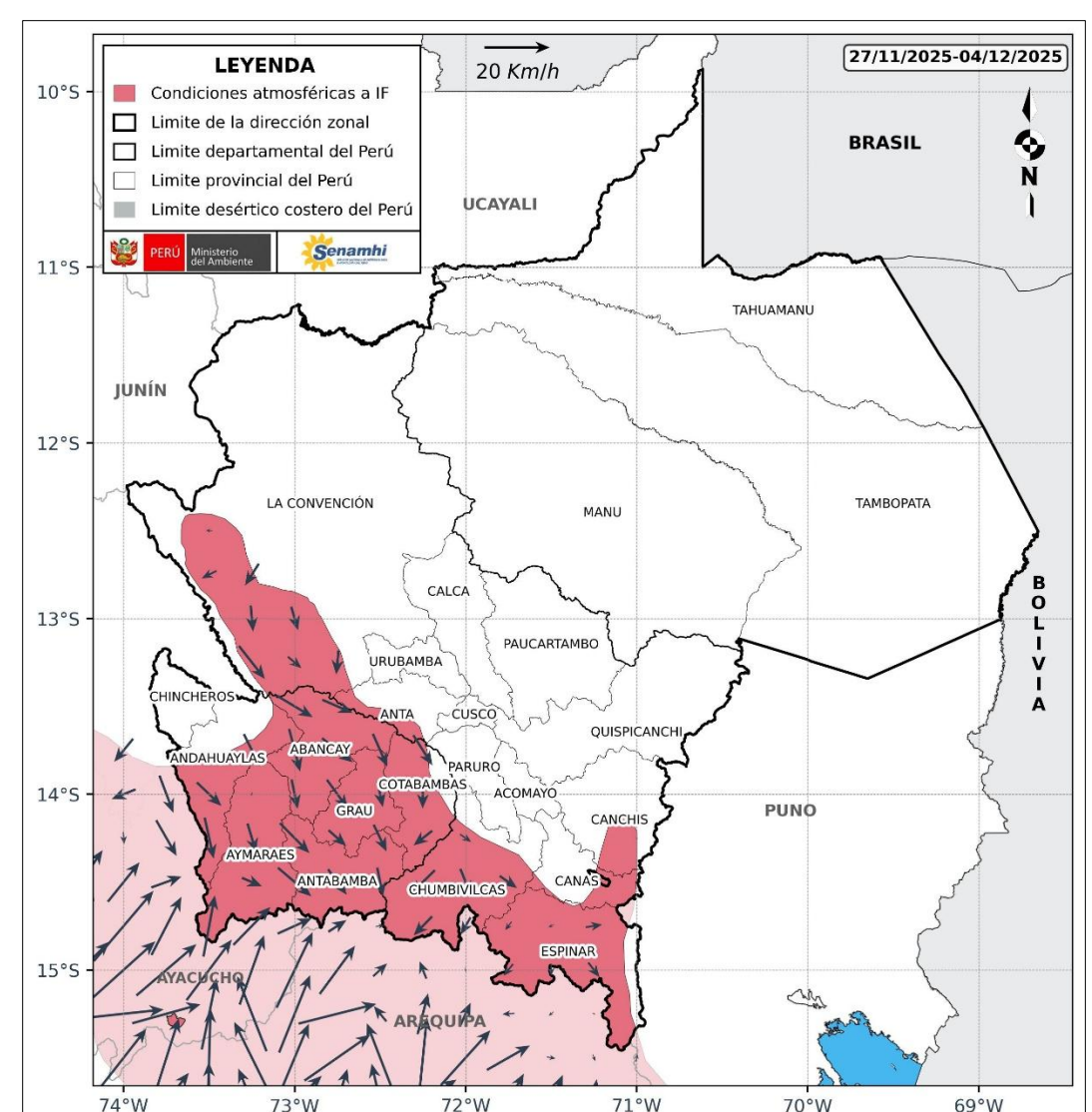
## Provincias involucradas

**Apurímac:** Andahuaylas, Abancay, Grau, Cotabambas, Antabamba y Aymaraes.

**Cuzco:** La Convención, Canas, Anta, Canchis, Espinar y Chumbivilcas.

## Avisos meteorológicos vigentes

[Ir a Avisos meteorológicos - SENAMHI](#)





## **Dirección de Meteorología y Evaluación Ambiental Atmosférica**

Julio Ernesto Urbiola del Carpio

[jurbiola@senamhi.gob.pe](mailto:jurbiola@senamhi.gob.pe)

## **Subdirección de Predicción Meteorológica**

Piero Rodrigo Rivas Quispe

[privas@senamhi.gob.pe](mailto:privas@senamhi.gob.pe)

## **Dirección Zonal 12 - Cuzco**

Zenon Huaman Gutierrez

[zhuaman@senamhi.gob.pe](mailto:zhuaman@senamhi.gob.pe)

Elizabeth Diaz Carhuaricra - Cusco y Apurímac

[ediaz@senamhi.gob.pe](mailto:ediaz@senamhi.gob.pe)

Irving Jesus Lizarraga - Madre de Dios

[ilizarraga@senamhi.gob.pe](mailto:ilizarraga@senamhi.gob.pe)

## **Dirección:**

Av. Fernando Túpac Amaru G-9A Urb. Túpac Amaru, distrito de San Sebastián, provincia y departamento de Cusco.

## **Contacto:**

Teléfono: 983314179

El boletín semanal de incendios forestales se encuentra en:

<https://www.senamhi.gob.pe/site/incendio/?p=boletines-semanales-incendios&blt=dz02>

Revise los avisos de condiciones atmosféricas de incendios forestales en:

<https://www.senamhi.gob.pe/site/incendio/?p=aviso-incendio>

Encuesta de satisfacción:

**Próxima actualización: 04 de Diciembre del 2025**

<https://forms.gle/R4M89L4AUSeipNeX8>

