



**14 Incendios
registrados**



**331 Focos de
calor**



BOLETÍN SEMANAL N° 29 – DZ 12

CONDICIONES ATMOSFÉRICAS DE INCENDIOS FORESTALES

Este reporte ha sido elaborado por la Dirección Zonal 12 (Apurímac, Cuzco y Madre de Dios) del SENAMHI, con el apoyo del SERFOR. Tiene como objetivo avisar a las personas y autoridades en Apurímac, Cuzco y Madre de Dios, facilitando la implementación de medidas preventivas, la movilización de recursos de emergencia y la educación comunitaria para reducir el riesgo de incendios forestales en las zonas que compete a la Dirección zonal 12.

INFORME:

del 13 al 19 de noviembre del 2025

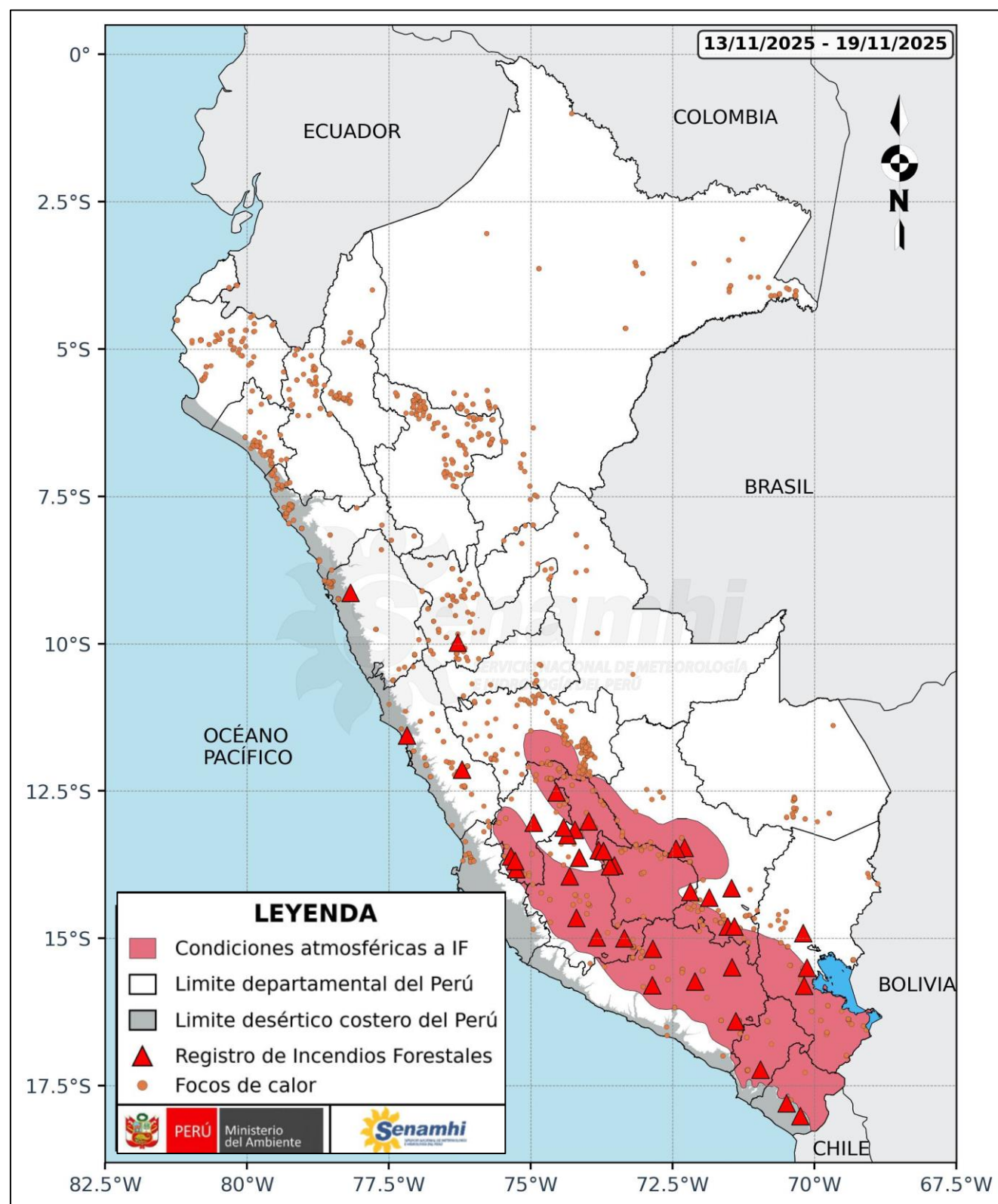
CONDICIONES ATMOSFERICAS ESPERADAS:

del 20 al 27 de noviembre del 2025

RESUMEN SEMANAL

Del 13 al 19 de noviembre

Mapa de condiciones atmosféricas de Incendios Forestales (IF), registro de incendios forestales y focos de calor.



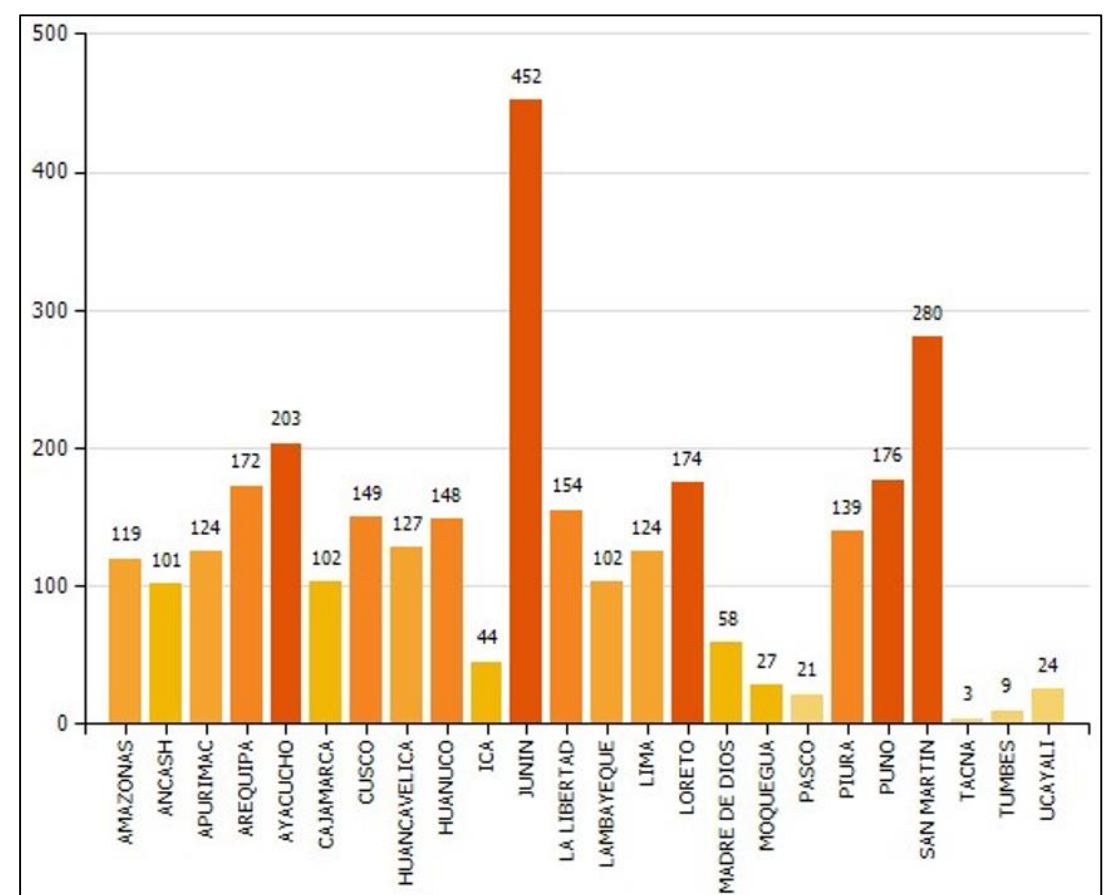
Se observa el área sombreada en rojo correspondiente a condiciones atmosféricas favorables para incendios forestales durante la semana analizada. Por otro lado, la mayor concentración de focos de calor se localizaron en el norte de Apurímac, todo Cusco y, sur y este de Madre de Dios. Finalmente, en cuanto a los incendios forestales, se ha registrado catorce eventos dentro de la jurisdicción de la Dirección Zonal 12.



FOCO DE CALOR

Es una anomalía térmica registrada por el satélite.

DISTRIBUCIÓN DE FOCOS DE CALOR POR DEPARTAMENTOS



TOTAL DE FOCOS DE CALOR: 331

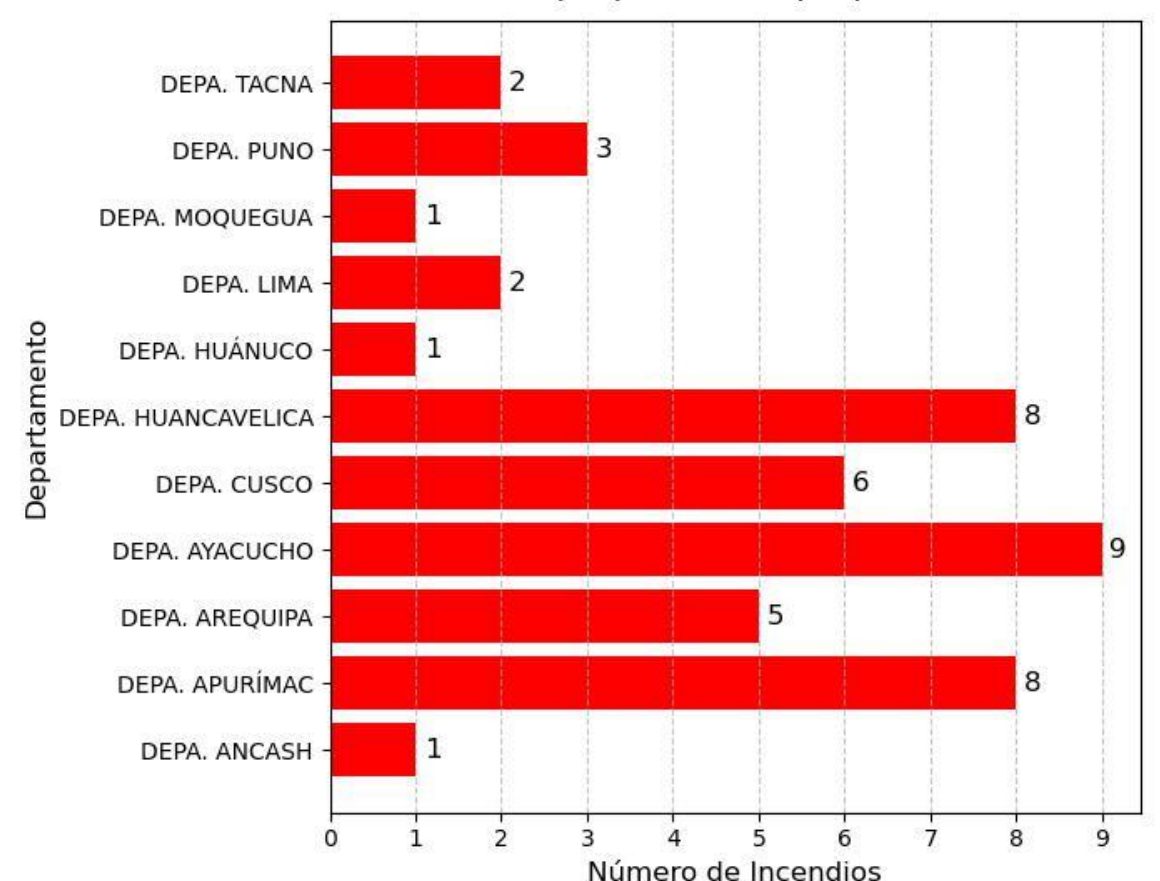
Fuente SERFOR



INCENDIO REGISTRADO

Es la emergencia de incendio forestal reportado por el INDECI.

Emergencias registradas por incendio forestal 13/11/2025 - 19/11/2025



Elaboración: SENAMHI

Consultar la web de INDECI: [Registro de Emergencias a nivel nacional](#)



Se recomienda:

Reducir la quema y evitar la propagación de fuego no deseado y no controlado en áreas con vegetación, incluyendo bosques, pastizales, malezas, matorrales y otro tipo de plantas.

CONDICIONES ESPERADAS

Del 20 al 27 de noviembre

Temperatura y Humedad

Se prevé que las temperaturas diurnas se mantengan por encima de sus valores normales en Apurímac y sierra de Cusco, especialmente en los primeros días del análisis. Estas condiciones estarían asociadas a baja humedad atmosférica, escasa cobertura nubosa y factores que favorecerían una mayor incidencia de radiación UV.

Por otro lado, en Madre de Dios y selva de Cusco se mantendrán los bajos contenidos de humedad durante los primeros días del periodo de análisis. Entre el 23 y 25 de noviembre se espera el ingreso y desplazamiento del vigésimo noveno friaje, lo que generará un aumento del contenido de humedad. Tras el friaje, nuevamente se prevé una disminución del contenido de humedad.

Viento

En Apurímac y sierra de Cusco, predominarán vientos con intensidades entre 15 y 30 km/h. Asimismo, durante las tardes no se descartan ráfagas superiores a 40 km/h.

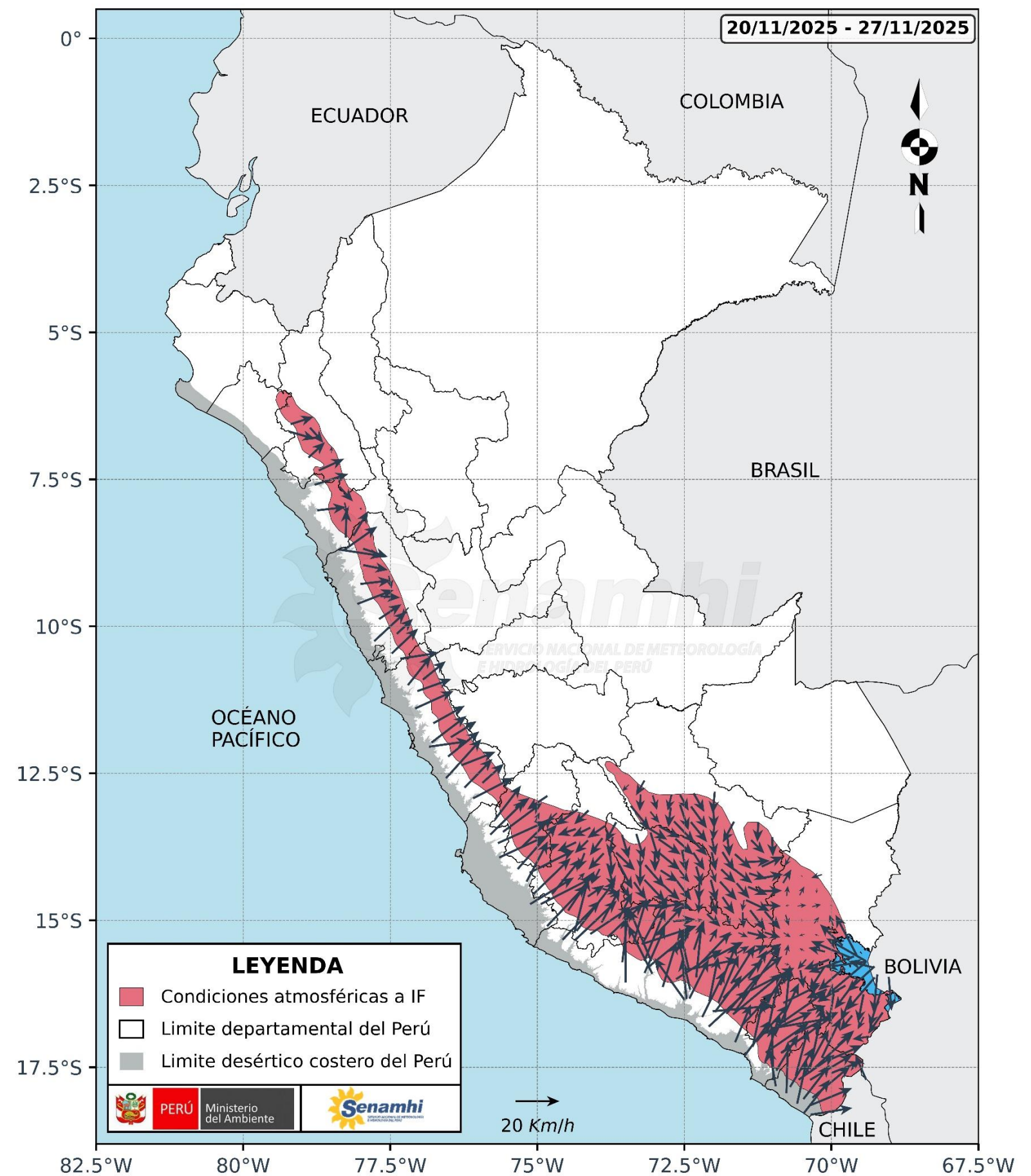
En Madre de Dios y selva de Cusco, se prevé el predominio de vientos de dirección sur/sureste, con velocidades entre 3 y 10 km/h. Sin embargo, el desarrollo de tormentas eléctricas podría generar ráfagas que superen los 35 km/h.

Precipitaciones

Se esperan precipitaciones localizadas de ligera a moderada intensidad, acompañadas de descargas eléctricas, a partir del 23 de noviembre en Apurímac y sierra de Cusco.

Entre el 23 y 25 de noviembre, el ingreso y desplazamiento del vigésimo noveno friaje por Madre de Dios incrementará la humedad y la ocurrencia de lluvias en Madre de Dios y selva de Cusco.

Condiciones atmosféricas de incendios forestales del 20 al 27 noviembre del 2025



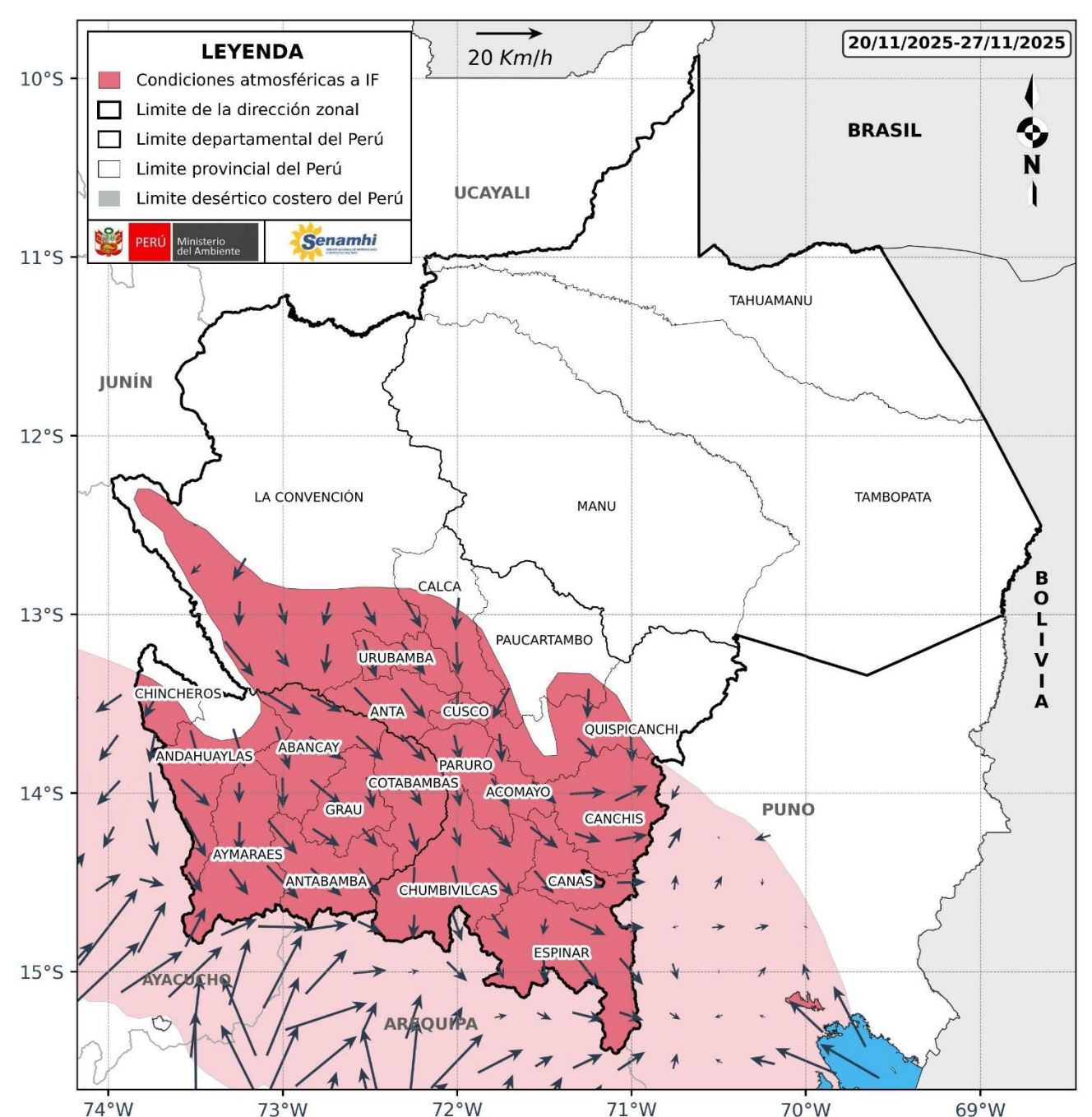
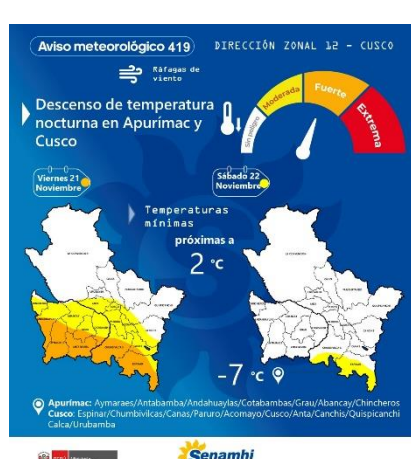
Provincias involucradas

Apurímac: Andahuaylas, Abancay, Cotabambas, Antabamba, Grau, Chincheros y Aymaraes.

Cuzco: La Convención, Calca, Urubamba, Paucartambo, Cusco, Paruro, Acomayo, Anta, Canas, Espinar, Chumbivilcas y Quispicanchi.

Avisos meteorológicos vigentes

[Ir a Avisos meteorológicos - SENAMHI](#)



Dirección de Meteorología y Evaluación Ambiental Atmosférica

Julio Ernesto Urbiola del Carpio

jurbiola@senamhi.gob.pe

Subdirección de Predicción Meteorológica

Piero Rodrigo Rivas Quispe

privas@senamhi.gob.pe

Dirección Zonal 12 - Cuzco

Zenon Huaman Gutierrez

zhuaman@senamhi.gob.pe

Elizabeth Diaz Carhuaricra - Cusco y Apurímac

ediaz@senamhi.gob.pe

Irving Jesus Lizarraga - Madre de Dios

ilizarraga@senmahi.gob.pe

Dirección:

Av. Fernando Túpac Amaru G-9A Urb. Túpac Amaru, distrito de San Sebastián, provincia y departamento de Cusco.

Contacto:

Teléfono: 983314179

El boletín semanal de incendios forestales se encuentra en:

<https://www.senamhi.gob.pe/site/incendio/?p=boletines-semanales-incendios&blt=dz02>

Revise los avisos de condiciones atmosféricas de incendios forestales en:

<https://www.senamhi.gob.pe/site/incendio/?p=aviso-incendio>

Encuesta de satisfacción:

<https://forms.gle/R4M89L4AUSeipNeX8>

Próxima actualización: 28 noviembre del 2025

