



**6 Incendios
registrados**



**191 Focos de
calor**



BOLETÍN SEMANAL N° 27 – DZ 12

CONDICIONES ATMOSFÉRICAS DE INCENDIOS FORESTALES

Este reporte ha sido elaborado por la Dirección Zonal 12 (Apurímac, Cuzco y Madre de Dios) del SENAMHI, con el apoyo del SERFOR. Tiene como objetivo avisar a las personas y autoridades en Apurímac, Cuzco y Madre de Dios, facilitando la implementación de medidas preventivas, la movilización de recursos de emergencia y la educación comunitaria para reducir el riesgo de incendios forestales en las zonas que compete a la Dirección zonal 12.

INFORME:

del 30 de octubre al 05 de noviembre del 2025

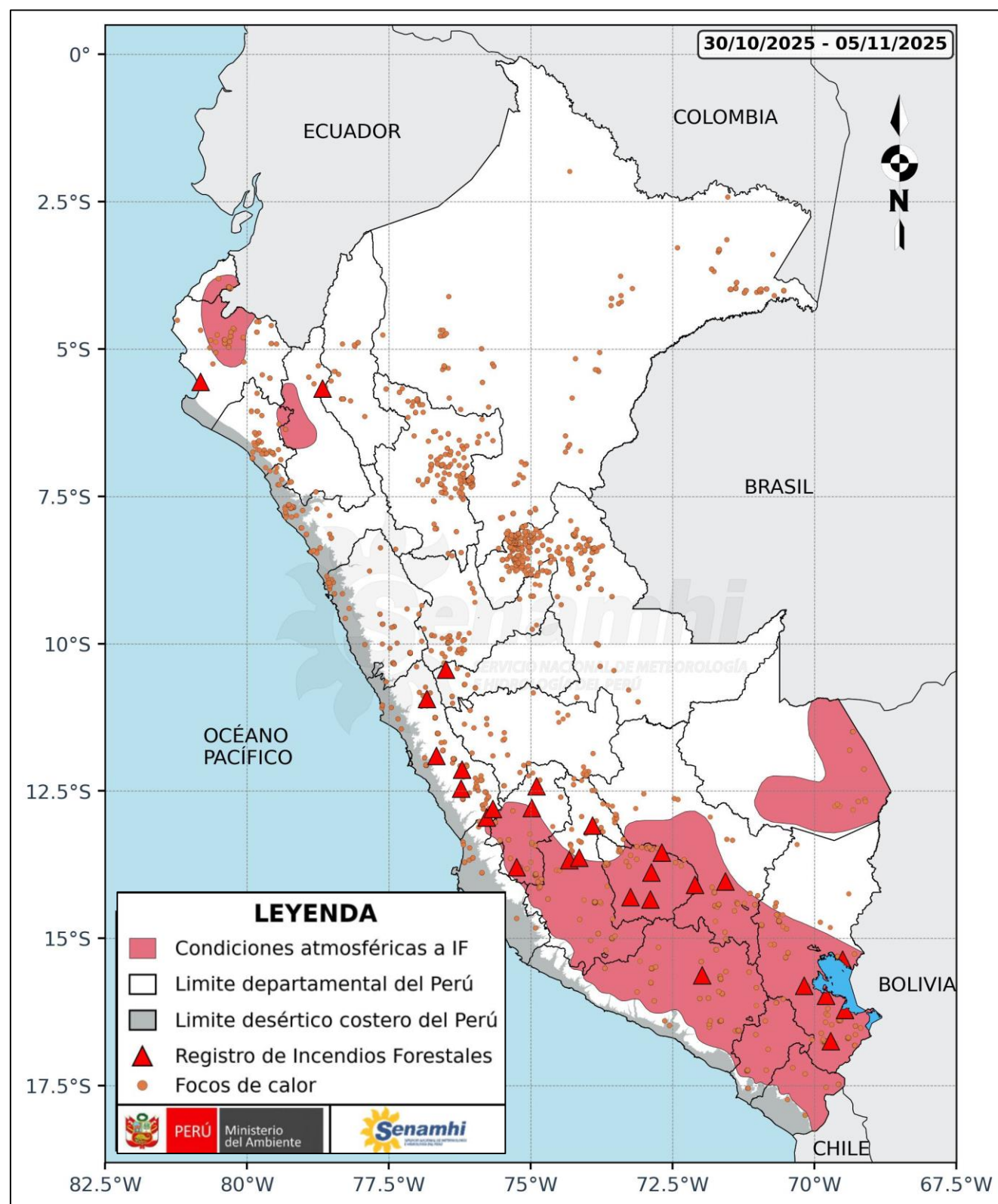
CONDICIONES ATMOSFERICAS ESPERADAS:

del 06 al 12 de noviembre del 2025

RESUMEN SEMANAL

Del 30 de octubre al 05 de noviembre

Mapa de condiciones atmosféricas de Incendios Forestales (IF), registro de incendios forestales y focos de calor.



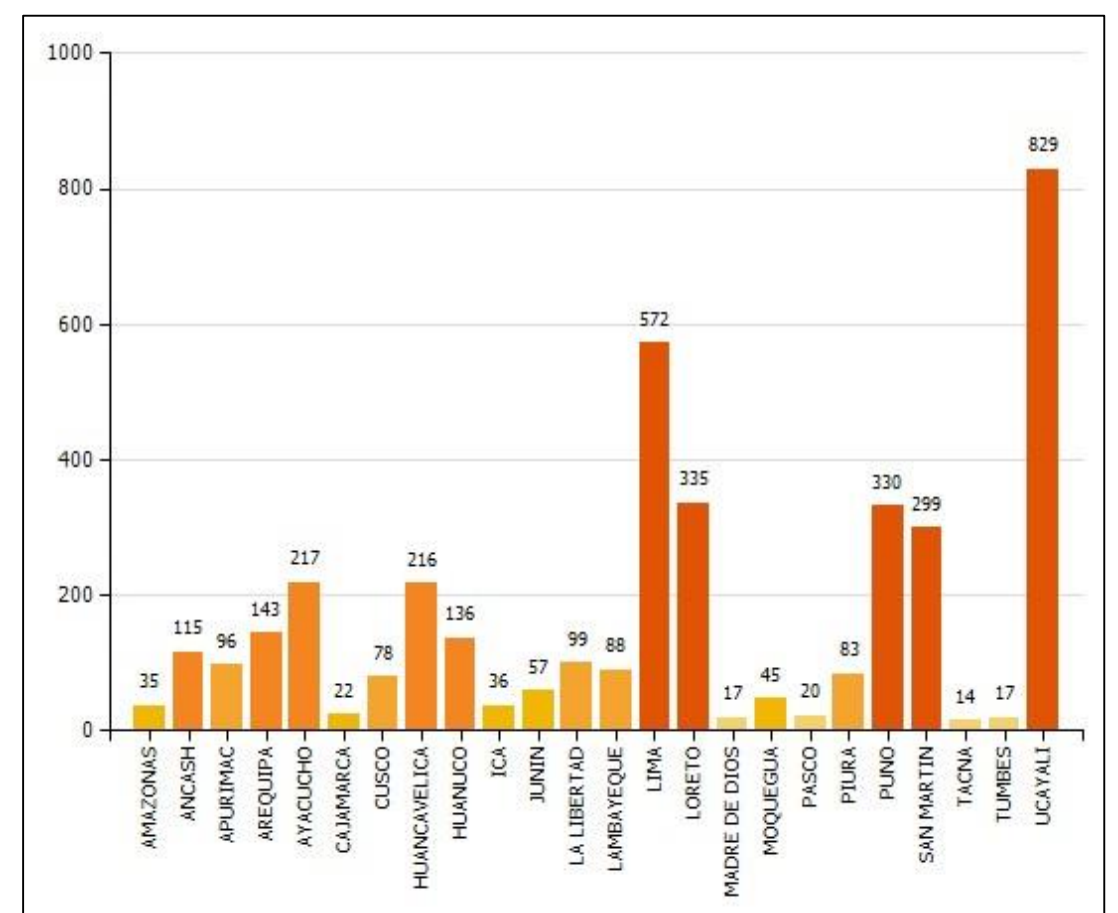
Se observa el área sombreada en rojo correspondiente a condiciones atmosféricas favorables para incendios forestales durante la semana analizada. Por otro lado, la mayor concentración de focos de calor se localizaron en el norte de Apurímac, todo Cusco y, sur y este de Madre de Dios. Finalmente, en cuanto a los incendios forestales, se ha registrado seis eventos dentro de la jurisdicción de la Dirección Zonal 12.



FOCO DE CALOR

Es una anomalía térmica registrada por el satélite.

DISTRIBUCIÓN DE FOCOS DE CALOR POR DEPARTAMENTOS



TOTAL DE FOCOS DE CALOR: 191

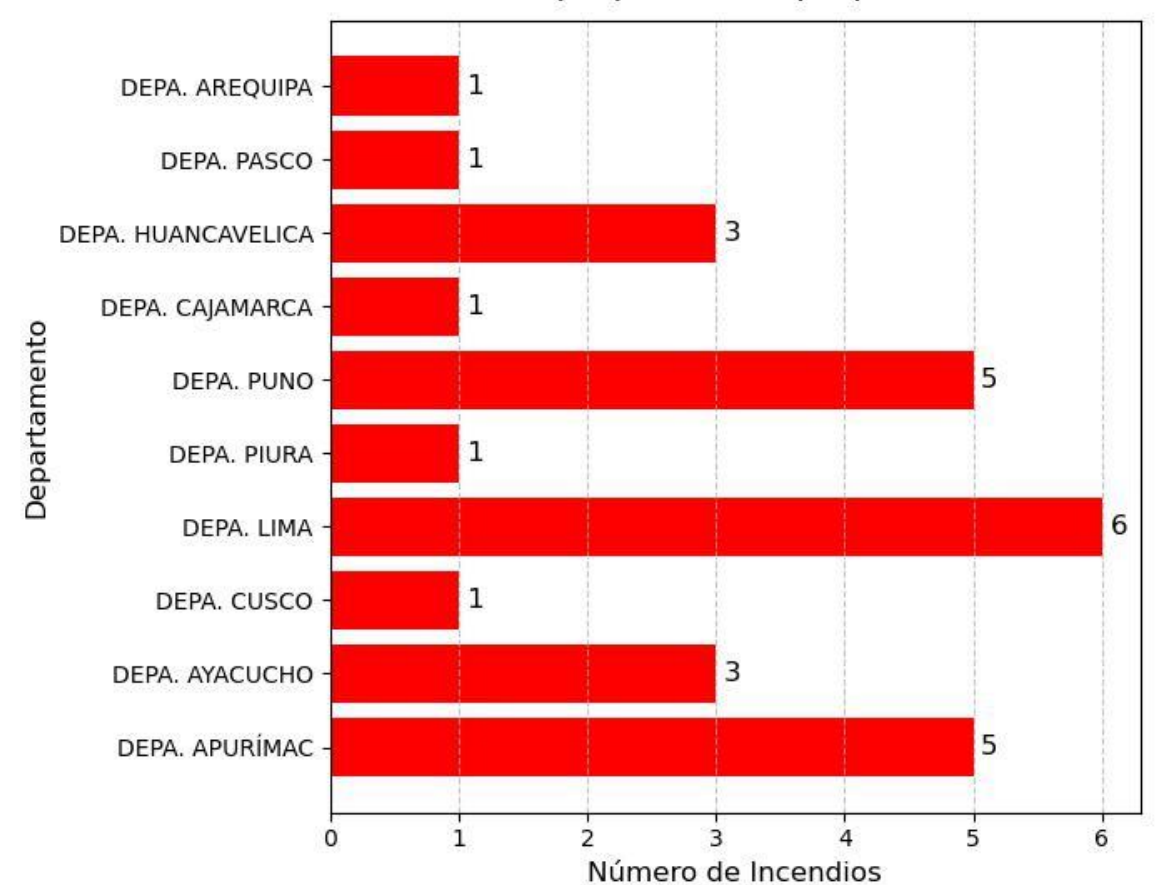
Fuente SERFOR



INCENDIO REGISTRADO

Es la emergencia de incendio forestal reportado por el INDECI.

Emergencias registradas por incendio forestal 30/10/2025 - 05/11/2025



Elaboración: SENAMHI

Consultar la web de INDECI: [Registro de Emergencias a nivel nacional](#)



Se recomienda:

Reducir la quema y evitar la propagación de fuego no deseado y no controlado en áreas con vegetación, incluyendo bosques, pastizales, malezas, matorrales y otro tipo de plantas.

CONDICIONES ESPERADAS

Del 06 al 12 de noviembre

Temperatura y Humedad

Se espera que las temperaturas diurnas se mantengan elevadas en Apurímac y Cusco hasta el 8 de noviembre, principalmente en la parte más oriental de la región. Estas condiciones estarán asociadas a la baja humedad y, en consecuencia, a la escasa cobertura nubosa.

A partir del 8 de noviembre, con el ingreso del vigésimo sexto friaje en Madre de Dios y selva de Cusco, se espera que entre el 9 y el 11 de noviembre aumente el contenido de humedad en la atmósfera, lo que favorecería la formación de nubosidad y un descenso de las temperaturas diurnas también hacia la zona andina.

Viento

En promedio, en Apurímac y sierra de Cusco predominarán vientos de dirección variable con velocidades entre 15 y 30 km/h, sin descartar ráfagas que podrían superar los 40 km/h durante las horas de la tarde. Asimismo, se prevé la ocurrencia de ráfagas de similar intensidad asociadas al desarrollo y/o presencia de tormentas eléctricas localizadas, las cuales se esperan durante todo el periodo de análisis, con mayor probabilidad entre el 9 y el 11 de noviembre en Apurímac y sierra de Cusco.

Precipitaciones

Se esperan precipitaciones localizadas de ligera a moderada intensidad, acompañadas de descargas eléctricas en Apurímac y sierra de Cusco durante el periodo de análisis.

El 8 de noviembre ingresará el vigésimo sexto friaje por la selva, el cual aportará mayor contenido de humedad hacia la sierra de Cusco, favoreciendo la ocurrencia de precipitaciones más intensas (tanto líquidas como sólidas), así como ráfagas de viento y descargas eléctricas. Estas condiciones se extenderán hasta el 11 de noviembre.

Provincias involucradas


Apurímac: Andahuaylas, Abancay, Cotabambas, Antabamba, Grau y Aymaraes.

Cuzco: La Convención, Calca, Urubamba, Paucartambo, Cusco, Paruro, Acomayo, Anta, Canchis, Espinar, Chumbivilcas y Quispicanchi.

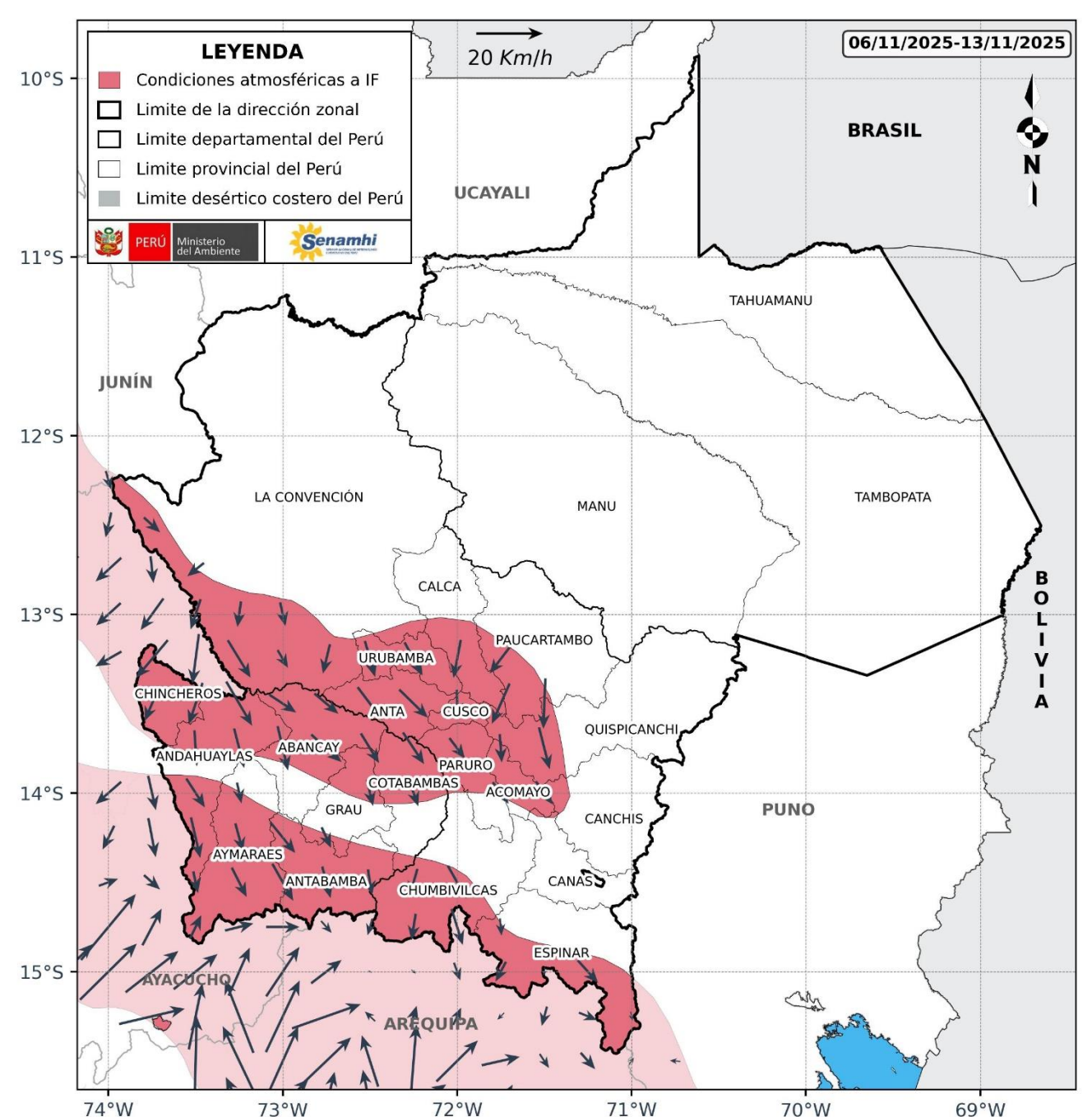
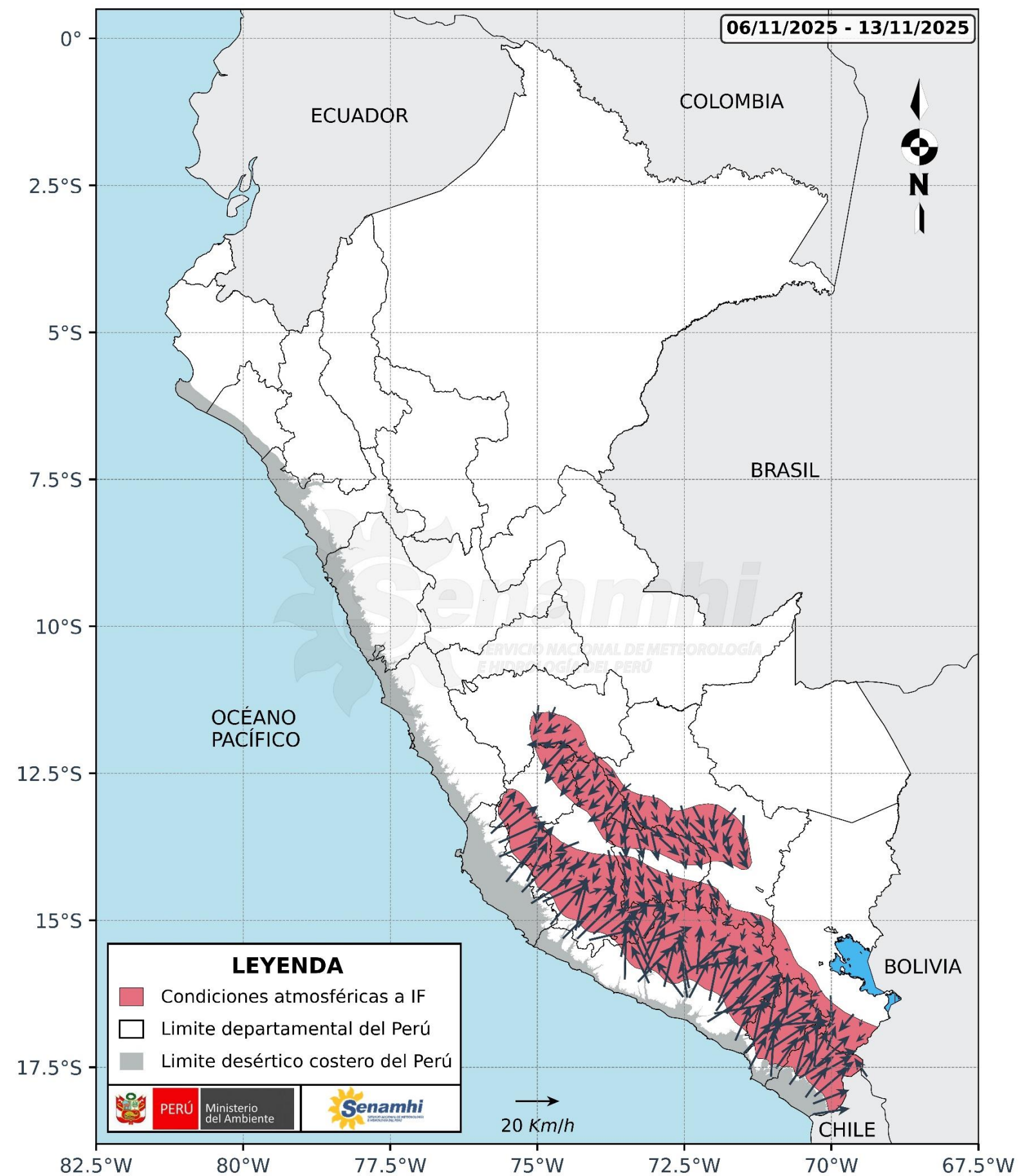
Madre de Dios: Manu, Tambopata y Tahuamanu.

Avisos meteorológicos vigentes

[Ir a Avisos meteorológicos - SENAMHI](#)



Condiciones atmosféricas de incendios forestales del 06 al 12 noviembre del 2025



Dirección de Meteorología y Evaluación Ambiental Atmosférica

Julio Ernesto Urbiola del Carpio

jurbiola@senamhi.gob.pe

Subdirección de Predicción Meteorológica

Piero Rodrigo Rivas Quispe

privas@senamhi.gob.pe

Dirección Zonal 12 - Cuzco

Zenon Huaman Gutierrez

zhuaman@senamhi.gob.pe

Elizabeth Diaz Carhuaricra - Cusco y Apurímac

ediaz@senamhi.gob.pe

Irving Jesus Lizarraga - Madre de Dios

ilizarraga@senamhi.gob.pe

Dirección:

Av. Fernando Túpac Amaru G-9A Urb. Túpac Amaru, distrito de San Sebastián, provincia y departamento de Cusco.

Contacto:

Teléfono: 983314179

El boletín semanal de incendios forestales se encuentra en:

<https://www.senamhi.gob.pe/site/incendio/?p=boletines-semanales-incendios&blt=dz02>

Revise los avisos de condiciones atmosféricas de incendios forestales en:

<https://www.senamhi.gob.pe/site/incendio/?p=aviso-incendio>

Encuesta de satisfacción:

<https://forms.gle/R4M89L4AUSeipNeX8>

Próxima actualización: 14 noviembre del 2025

