

BOLETÍN SEMANAL N° 04-DZ11

CONDICIONES ATMOSFÉRICAS DE INCENDIOS FORESTALES



**DIRECCIÓN ZONAL 11
PASCO, JUNÍN, NORESTE
DE AYACUCHO Y
HUANCAVELICA**

INFORME:

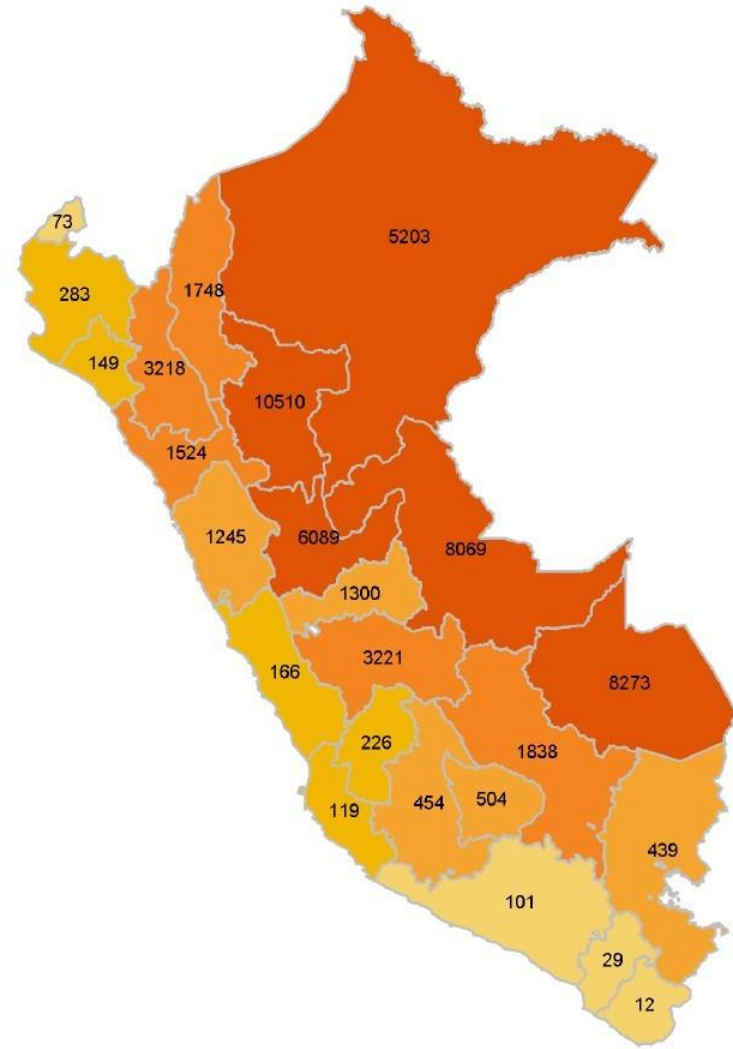
DEL 29 DE AGOSTO AL 04 SEPTIEMBRE DEL 2024

CONDICIONES ATMOSFÉRICAS:

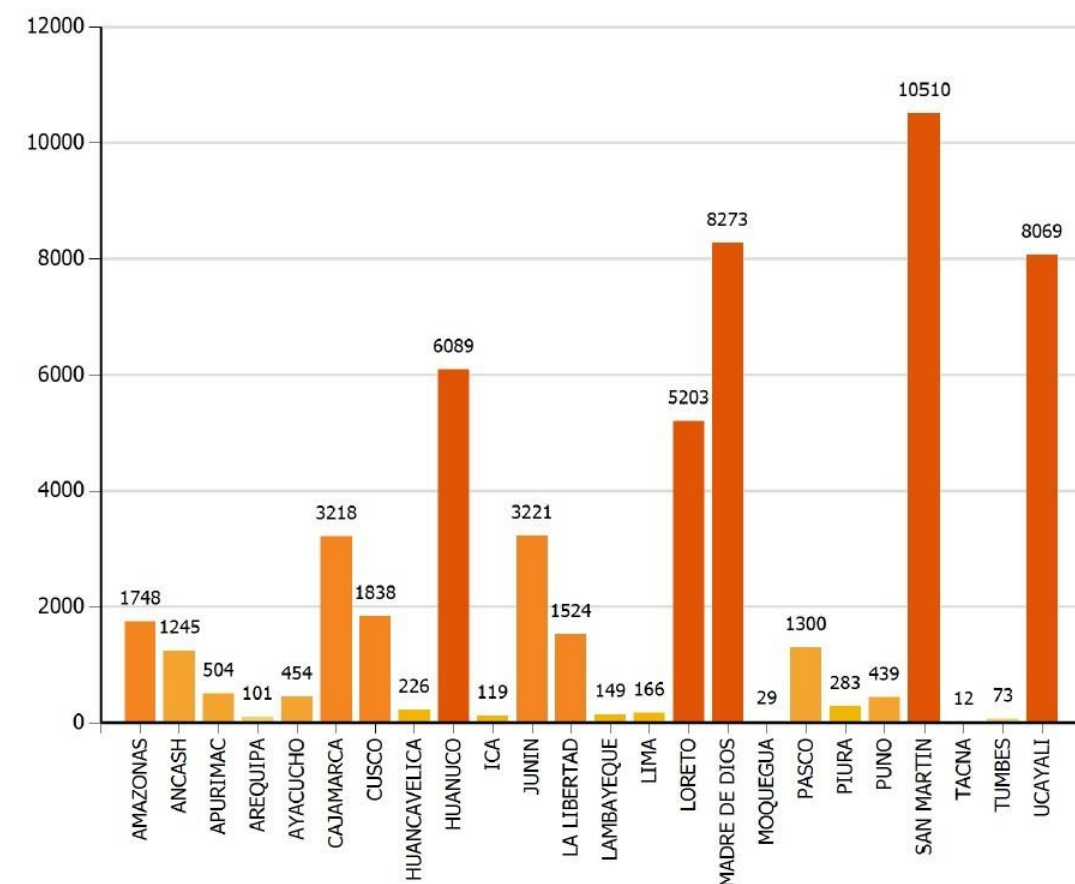
DEL 05 AL 12 DE SEPTIEMBRE DEL 2024

RESUMEN FOCOS DE CALOR
Del 29/08/2024 al 04/09/2024

MAPA DE FOCOS DE CALOR A NIVEL NACIONAL

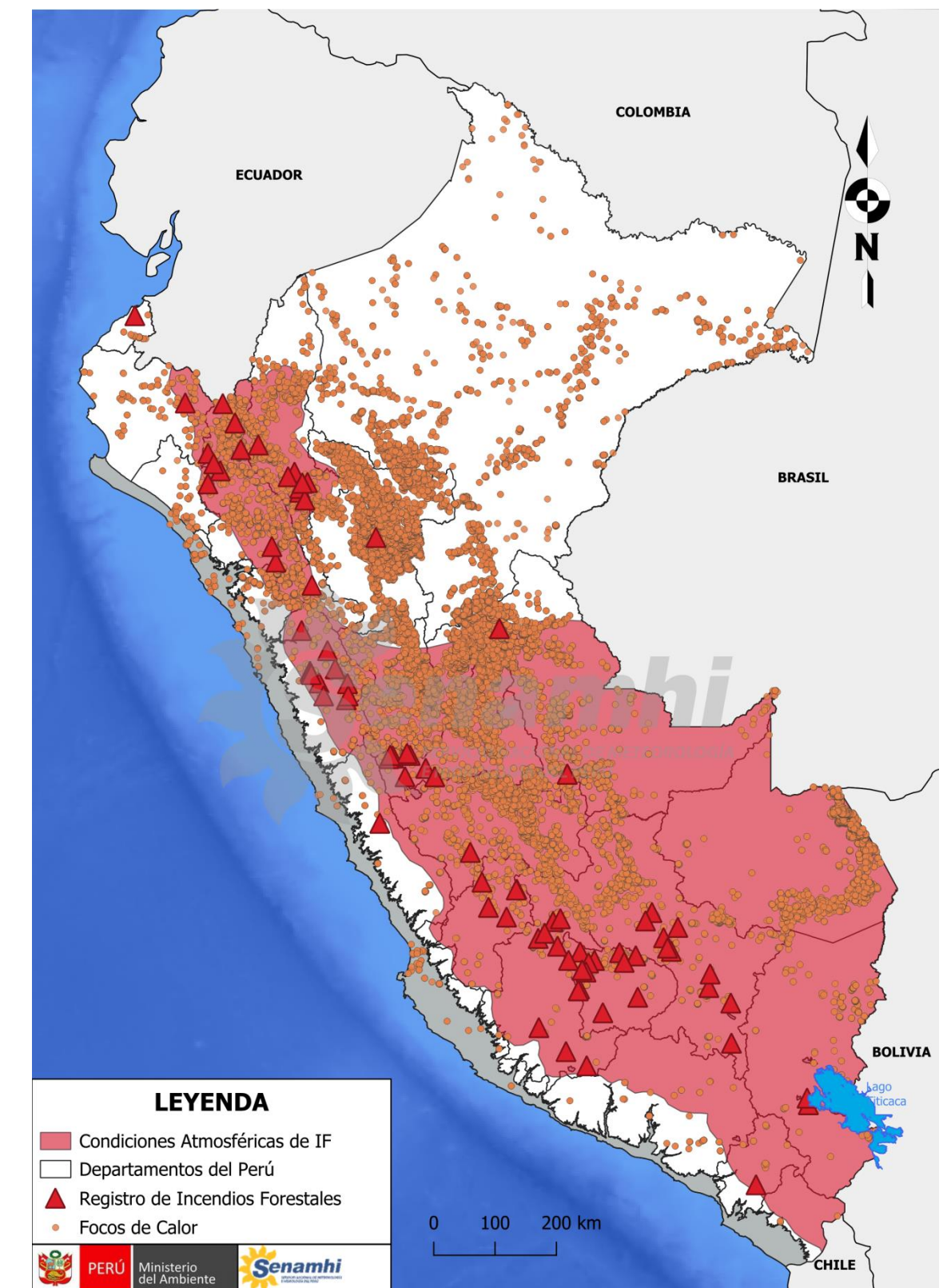


DISTRIBUCIÓN DEPARTAMENTAL DE FOCOS DE CALOR



TOTAL DE FOCOS DE CALOR : 54,793

Condiciones Atmosféricas de Incendios Forestales (IF), Registro de IF y Focos de calor del 29 de agosto al 04 de septiembre del 2024



INCENDIOS REGISTRADOS POR INDECI Y COES MININTER EN EL ÁREA DE LA DZ11

Fecha	Departamento	Provincia	Distrito	Area (ha)
29-Ago	AYACUCHO	HUAMANGA	OCROS	
29-Ago	PASCO	PASCO	PAUCARTAMBO	15
30-Ago	PASCO	PASCO	HUARIACA	0.1
30-Ago	AYACUCHO	HUAMANGA	CHIARA	2
29-Ago	JUNIN	HUANCAYO	QUILCAS	1
31-Ago	PASCO	DANIEL ALCIDES CARRION	VILCABAMBA	2
31-Ago	PASCO	DANIEL ALCIDES CARRION	TAPUC	17
31-Ago	HUANCAVELICA	ANGARAES	HUAYLLAY GRANDE	1
31-Ago	HUANCAVELICA	HUANCAVELICA	HUANCAVELICA	3
31-Ago	PASCO	DANIEL ALCIDES CARRION	YANAHUANCA	4
3-Set	PASCO	PASCO	PALLANCHACRA	
3-Set	PASCO	DANIEL ALCIDES CARRION	SAN PEDRO DE PILLAO	4
3-Set	PASCO	PASCO	HUACHON	
3-Set	AYACUCHO	LA MAR	NINABAMBA	
3-Set	HUANCAVELICA	CHURCAMP	CHINCHIHUASI	5
3-Set	HUANCAVELICA	HUANCAVELICA	PILCHACA	2
3-Set	AYACUCHO	LA MAR	NINABAMBA	5
3-Set	HUANCAVELICA	CHURCAMP	CHINCHIHUASI	5
4-Set	PASCO	PASCO	TINYAHUARCO	9
4-Set	PASCO	PASCO	PAUCARTAMBO	25
4-Set	PASCO	DANIEL ALCIDES CARRION	SAN PEDRO DE PILLAO	
4-Set	AYACUCHO	HUAMANGA	TAMBILLO	

Se observa el área de las condiciones atmosféricas de incendios forestales esperadas para la semana en cuestión, sombreado de rojo. Además, incluye la distribución de los incendios registrados y focos de calor a nivel nacional.

Por otro lado, en esta semana se consideró todo el sector sierra y selva de nuestra jurisdicción, DZ11, coincidiendo con el registro de incendios forestales proporcionado por INDECI para dicha área.

	FOCO DE CALOR Es una anomalía térmica registrada por el satélite.
	INCENDIO REGISTRADO Es la emergencia de incendio forestal reportado por el INDECI.

Condiciones esperadas

Del 05 al 12 de Septiembre

Temperatura y humedad

Se espera que las temperaturas diurnas tengan un comportamiento normal superior hasta el día 07; a partir del 08 se apreciaría un incremento de las mismas. La humedad relativa se mantendría un poco elevada hasta el día 07, del 08 en adelante, la humedad relativa descendería

Viento

Los vientos se verían incrementados hasta el día 09 de septiembre pudiendo alcanzar valores de 40Km y 30Km en la región amazónica y andina respectivamente; posterior a ello los vientos se comportarían dentro de lo normal

Precipitaciones

En la selva central se presentarían lluvias ligeras hasta el 08 septiembre, posterior a ello no se presentarían lluvias; en la región andina central lluvias ligeras aisladas hasta el día 07, posterior a ello predominaría ausencia de lluvias.

Provincias involucradas

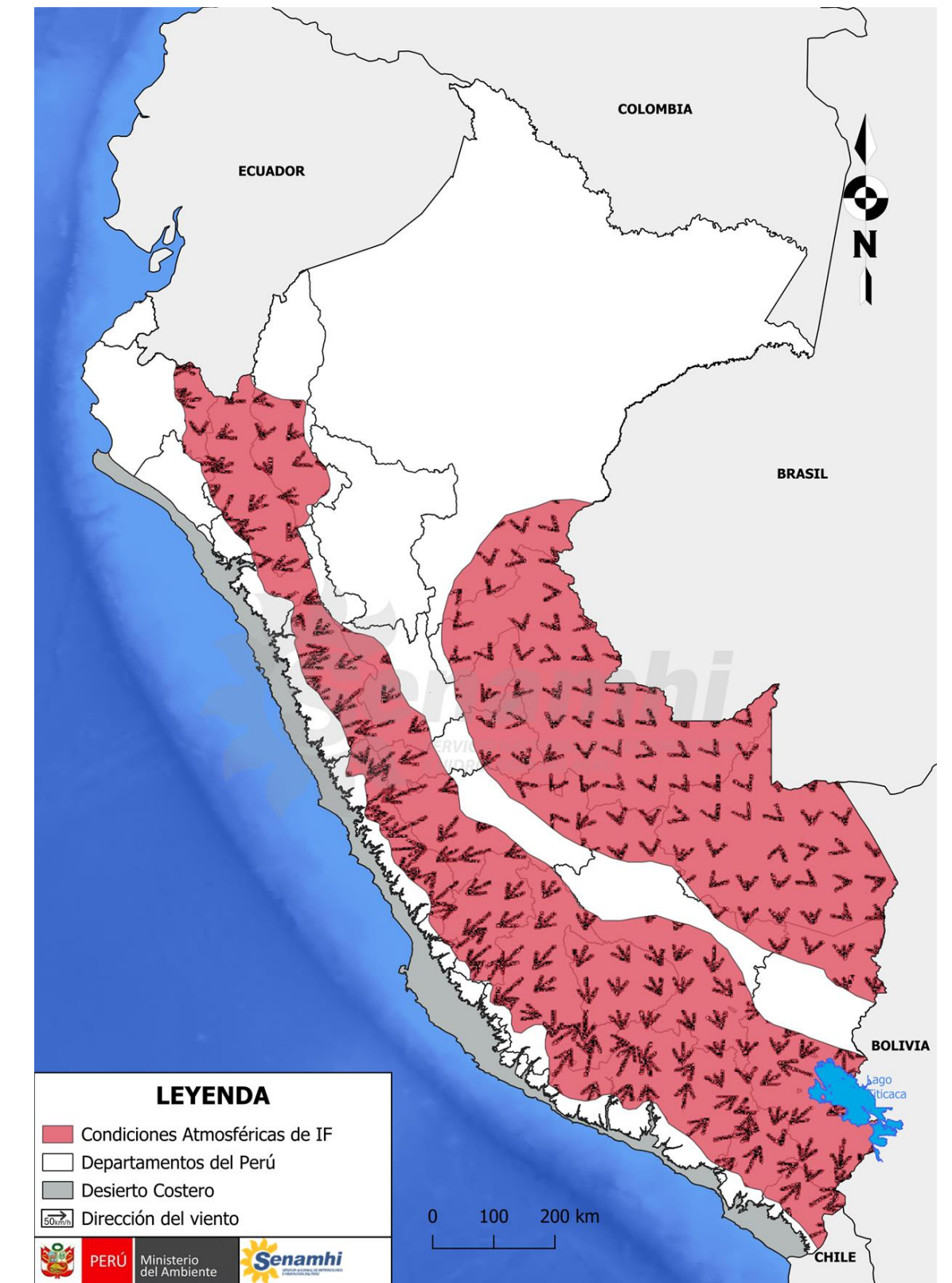
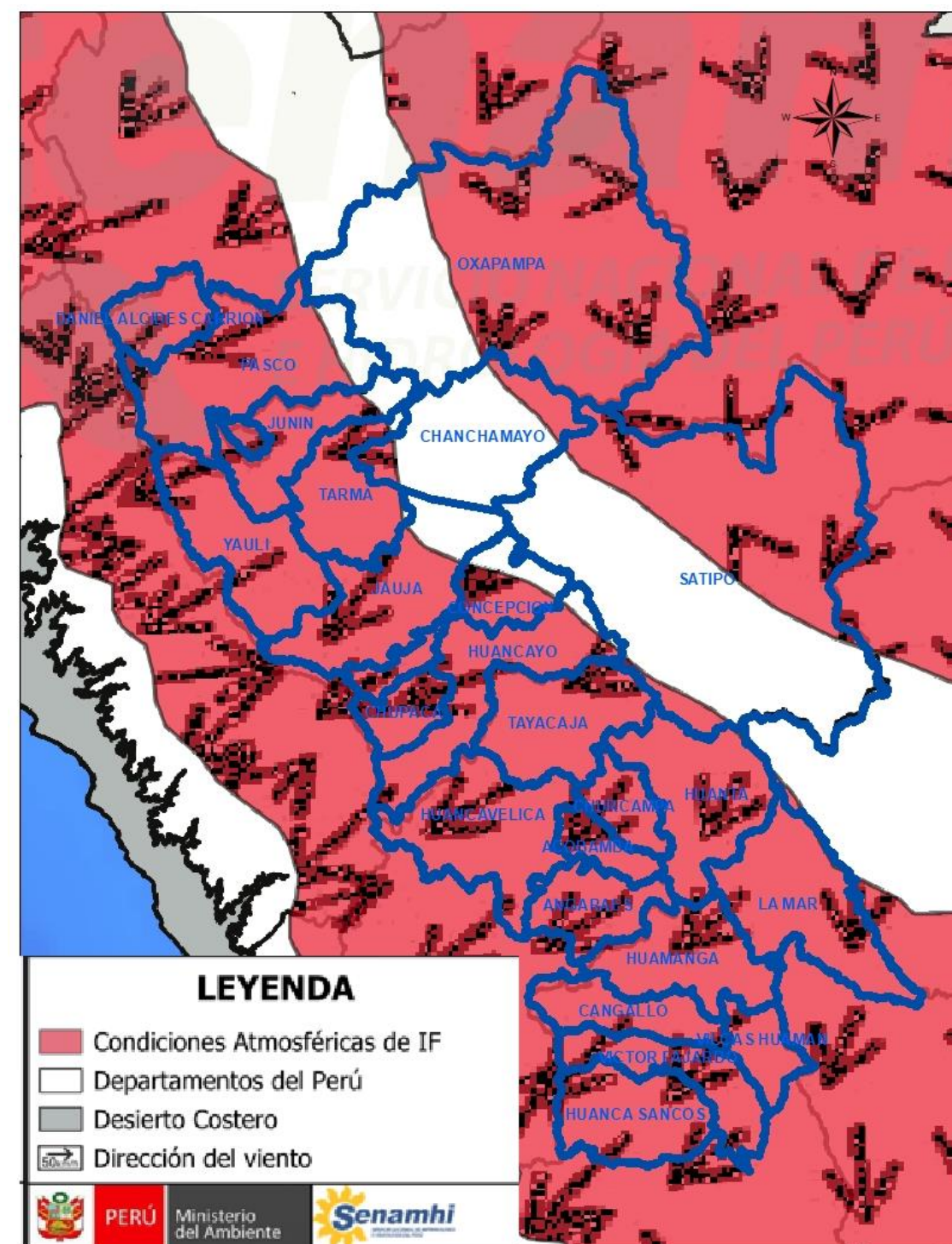
Pasco: Daniel Alcides Carrión, Oxapampa y Pasco.

Junín: Junín, Yauli, Tarma,, Jauja, Concepción, Chupaca, Huancayo, Chanchamayo y Satipo

Huancavelica: Huancavelica, Tayacaja, Acobamba, Angaraes., Churcampa.

Ayacucho: Huamanga, Vilcashuamán, Victor Fajardo, Cangallo, Huancasancos., Huanta, y La Mar

Condiciones Atmosféricas de Incendios Forestales del 05 al 12 de septiembre del 2024 a nivel nacional.



Condiciones Atmosféricas de Incendios Forestales del 05 al 12 de septiembre del 2024 en la DZ11.

Avisos meteorológicos vigentes

[Ir a Avisos meteorológicos - SENAMHI](#)

- INCREMENTO DE TEMPERATURA DIURNA EN LA SIERRA (AVISO 245)
- INCREMENTO DE TEMPERATURA DIURNA EN LA SELVA NORTE Y CENTRO (AVISO246)
- INCREMENTO DE VIENTO EN LA SIERRA NORTE Y CENTRO (Aviso 248)
- INCREMENTO DE TEMPERATURA DIURNA EN LA SIERRA NORTE Y CENTRO (Aviso 249)

Dirección de Meteorología y Evaluación Ambiental Atmosférica

Vannia Jaqueline Aliaga Nestares

valiaga@senamhi.gob.pe

Subdirección de Predicción Meteorológica

Kelita del Rocío Quispe Vega

kquispe@senamhi.gob.pe

Dirección Zonal 11 – Junín

Adam Yanina Ramos Cadillo

aramos@senamhi.gob.pe

El boletín semanal de incendios forestales se encuentra en:

www.senamhi.gob.pe/site/incendios


Revise los avisos de condiciones atmosféricas de incendios forestales en:

<https://www.senamhi.gob.pe/site/incendio/?p=aviso-incendio>

Encuesta de satisfacción:

<https://forms.gle/R4M89L4AUSeipNeX8>

Próxima actualización: 13 de septiembre del 2024



Servicio Nacional de Meteorología Hidrología del Perú –SENAMHI

DZ 11 – Junín

Jr Tres de Marzo Cuadra 9 S/N Concepción, Concepción.

Consultas y sugerencias:

jlniquen@senamhi.gob.pe