

# BOLETÍN SEMANAL N° 03-DZ11

## CONDICIONES ATMOSFÉRICAS DE INCENDIOS FORESTALES



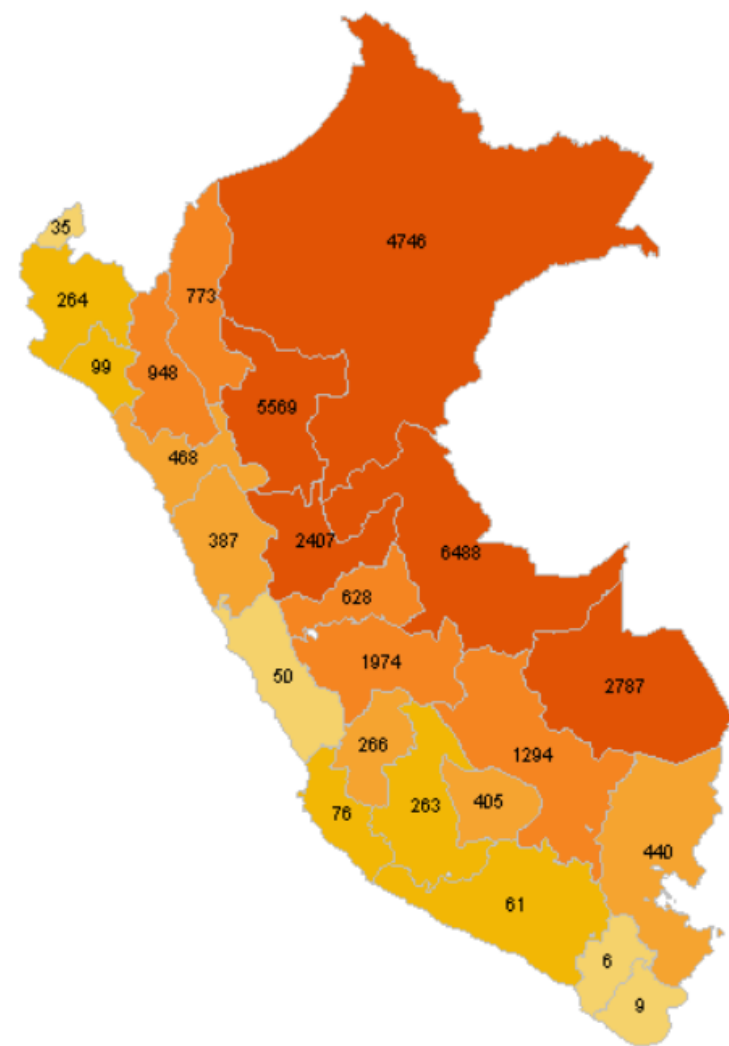
**DIRECCIÓN ZONAL 11  
PASCO, JUNÍN, NORESTE  
DE AYACUCHO Y  
HUANCAVELICA**

**INFORME:  
DEL 22 AL 28 DE AGOSTO DEL 2024**

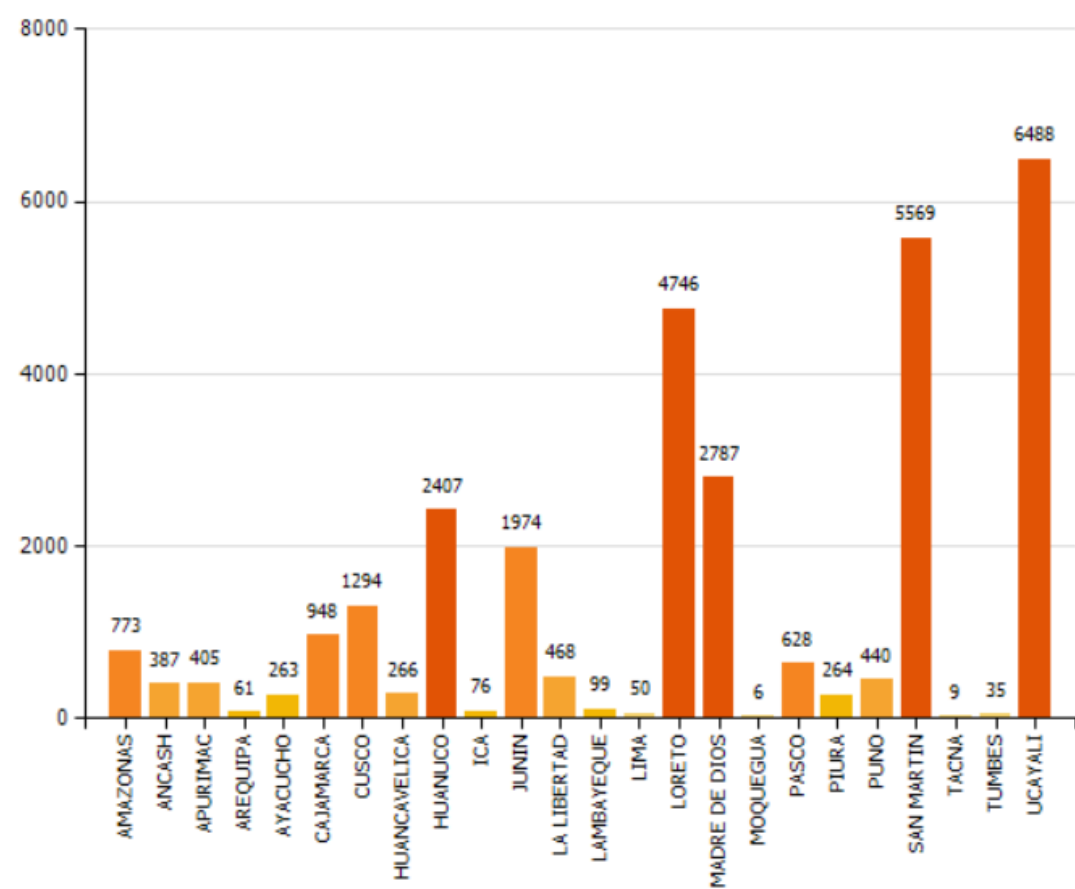
**CONDICIONES ATMOSFÉRICAS:  
DEL 29 DE AGOSTO AL 05 DE SEPTIEMBRE DEL 2024**

**RESUMEN FOCOS DE CALOR**  
Del 22/08/2024 al 28/08/2024

MAPA DE FOCOS DE CALOR A NIVEL NACIONAL

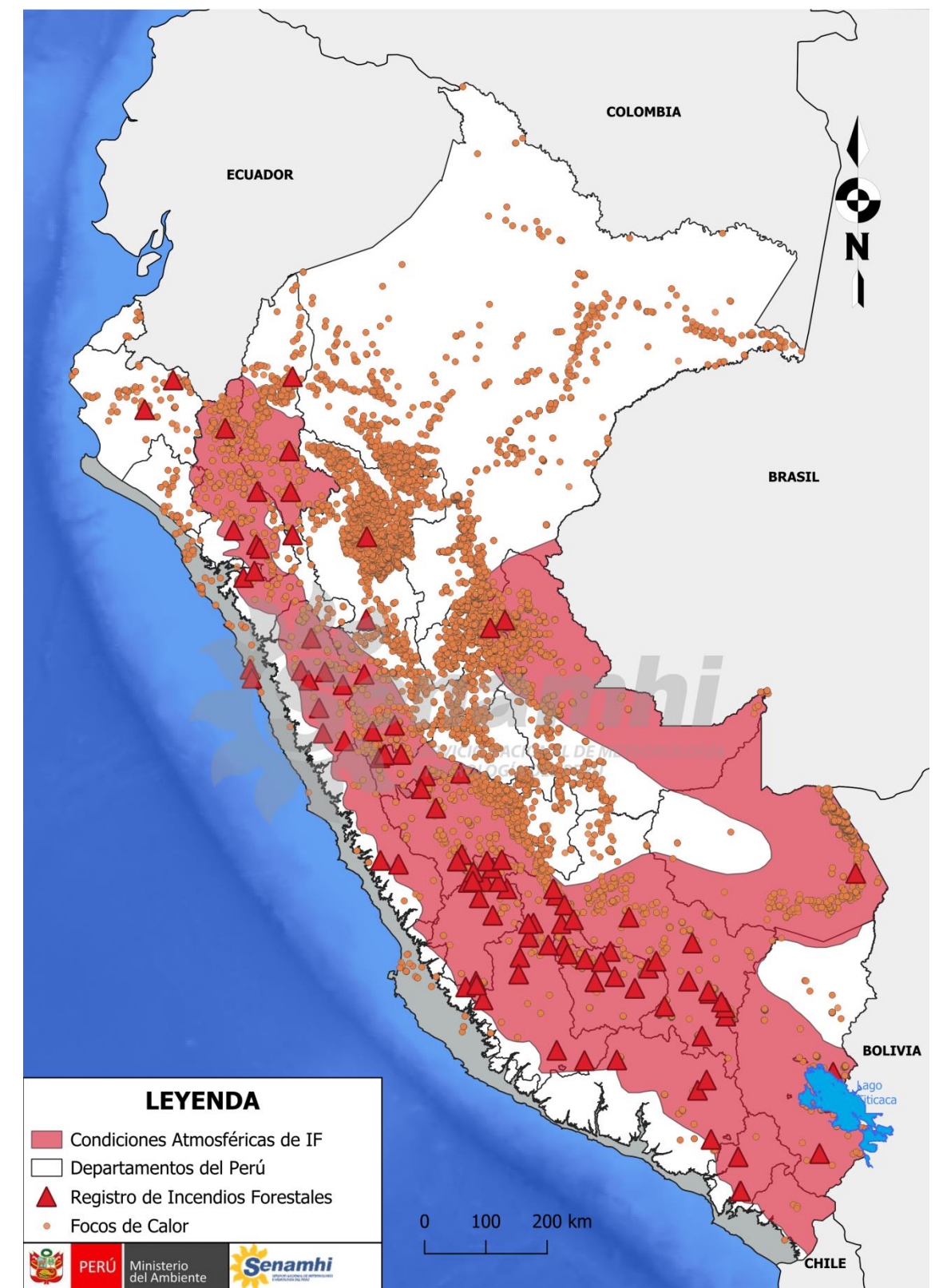


DISTRIBUCIÓN DEPARTAMENTAL DE FOCOS DE CALOR



TOTAL DE FOCOS DE CALOR : 30,443

**Condiciones Atmosféricas de Incendios Forestales (IF), Registro de IF y Focos de calor del 22 al 28 de agosto del 2024**



**INCENDIOS REGISTRADOS POR INDECI Y COES MININTER EN EL ÁREA DE LA DZ11**

Fecha	Departamento	Provincia	Distrito	Area (ha)
22-Ago	AYACUCHO	CANGALLO	CHUSCHI	20.0
22-Ago	AYACUCHO	HUAMANGA	CHIARA	1.0
22-Ago	AYACUCHO	LA MAR	ANCO	10.0
22-Ago	AYACUCHO	PARINACOCNAS	CORACORA	8.0
22-Ago	HUANCAVELICA	CHURCAMP	CHINCHIHUASI	4.0
22-Ago	HUANCAVELICA	HUANCAVELICA	MOYA	5.0
22-Ago	HUANCAVELICA	HUANCAVELICA	PALCA	4.2
22-Ago	HUANCAVELICA	TAYACAJA	AHUAYCHA	20.0
22-Ago	HUANCAVELICA	TAYACAJA	COLCABAMBA	2.4
22-Ago	HUANCAVELICA	TAYACAJA	PAZOS	6.1
22-Ago	JUNIN	HUANCAYO	SAN AGUSTIN DE CAJAS	6.0
22-Ago	PASCO	DANIEL ALCIDES CARRION	YANAHUANCA	
22-Ago	PASCO	OXAPAMPA	VILLA RICA	2.5
22-Ago	PASCO	PASCO	HUARIACA	0.7
23-Ago	AYACUCHO	HUMANGA	QUINUA	30.0
23-Ago	PASCO	PASCO	PAUCARTAMBO	4.0
24-Ago	JUNN	CHUPACA	AHUAC	7.0
24-Ago	PASCO	DANIEL ALCIDES CARRION	TAPUC	60.0
25-Ago	AYACUCHO	HUAMANGA	OCROS	3.0
25-Ago	AYACUCHO	HUAMANGA	PACAYCASA	30.0
25-Ago	JUNIN	CHUPACA	AHUAC	7.0
25-Ago	JUNIN	JUNIN	ULCUMAYO	15.0
25-Ago	PASCO	DANIEL ALCIDES CARRION	CHACAYAN	18.0
26-Ago	AYACUCHO	LA MAR	SAMUGARI	50.0
26-Ago	HUANCAVELICA	ANGARAES	CCOCHACCASA	2.0
26-Ago	HUANCAVELICA	HUANCAVELICA	PILCHACA	3.5
26-Ago	HUANCAVELICA	TAYACAJA	SALCABAMBA	3.5
26-Ago	HUANCAVELICA	TAYACAJA	SAN MARCOS DE ROCCHACC	2.5
26-Ago	JUNIN	TARMA	HUASAHUASI	5.0
27-Ago	AYACUCHO	HUANCASANCOS	SANTIAGO DE LUCANAMARCA	
28-Ago	HUANCAVELICA	TAYACAJA	LAMBRAS	6.0

Se observa el área de las condiciones atmosféricas de incendios forestales esperadas para la semana en cuestión, sombreado de rojo. Además, incluye la distribución de los incendios registrados y focos de calor a nivel nacional.

Por otro lado, en esta semana se consideró todo el sector sierra de nuestra jurisdicción, DZ11, coincidiendo con el registro de incendios forestales proporcionado por INDECI para dicha área.

	<p><b>FOCO DE CALOR</b></p> <p>Es una anomalía térmica registrada por el satélite.</p>
	<p><b>INCENDIO REGISTRADO</b></p> <p>Es la emergencia de incendio forestal reportado por el INDECI.</p>

# Condiciones esperadas

## Del 29 de Agosto al 05 de Septiembre

### Temperatura y humedad

Se espera que las temperaturas diurnas tengan un comportamiento de normal a superior a excepción de los días 01 y 02 de septiembre que tendría un comportamiento normal inferior. La humedad relativa se mantendría baja (condiciones secas), excepto los días 01 y 02 de septiembre.

### Viento

Los vientos se verían incrementados los días 01, 02 y 04 de septiembre pudiendo alcanzar valores de 40Km y 30Km en la región amazónica y andina respectivamente.

### Precipitaciones

En la sierra y selva central se presentarían lluvias ligeras los días 01 y 02 de septiembre.

### Provincias involucradas

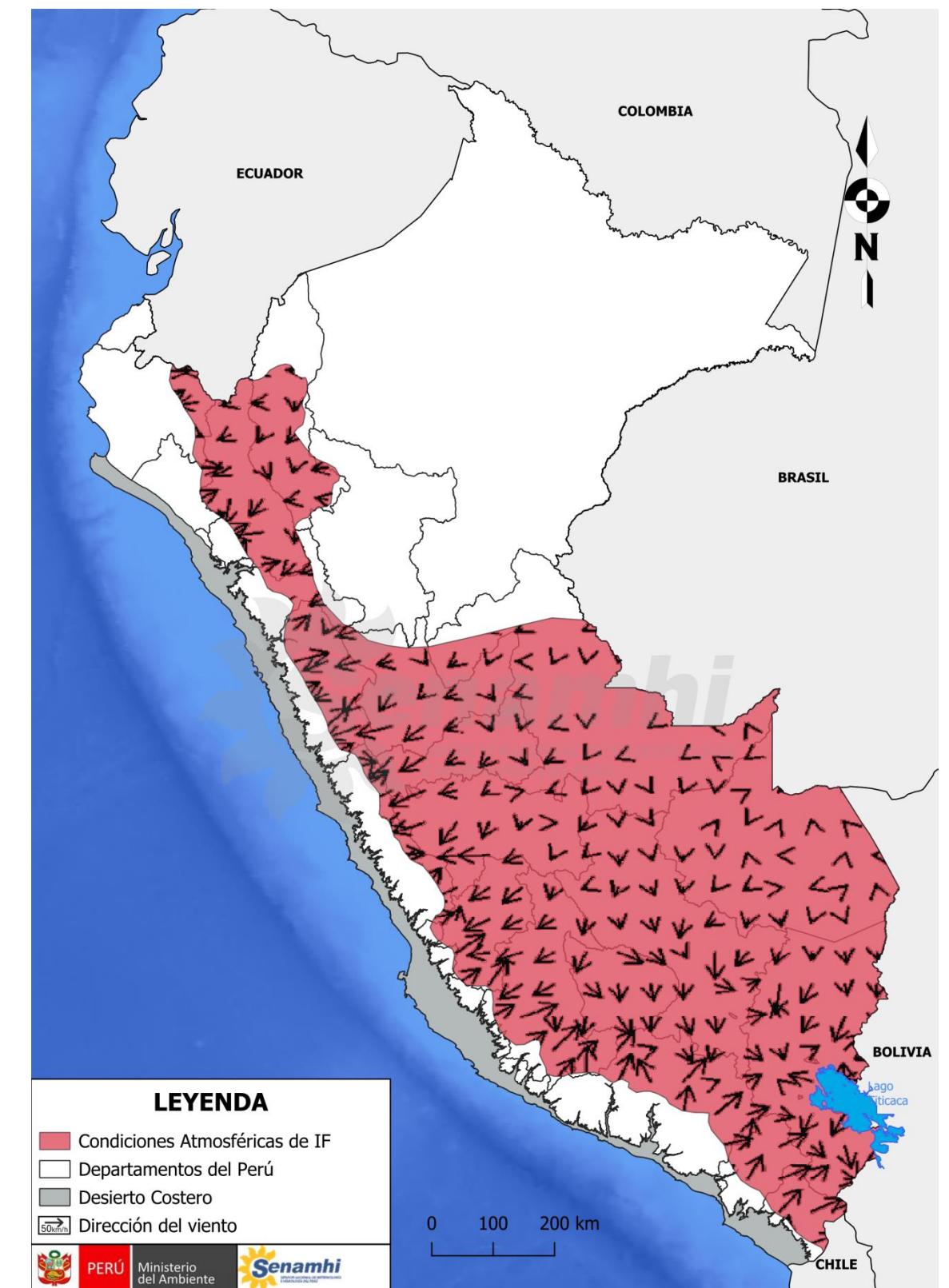
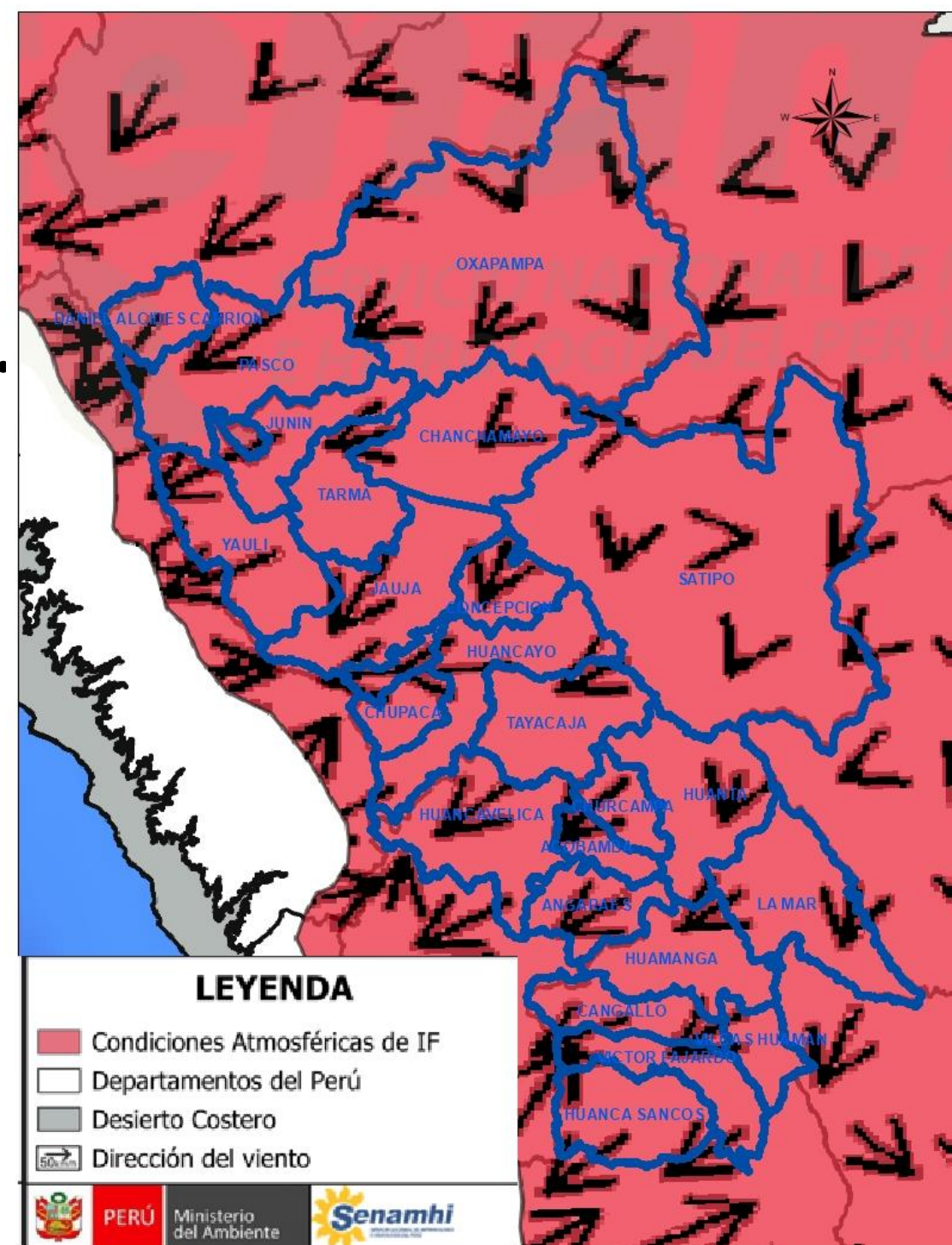
**Pasco:** Daniel Alcides Carrión, Oxapampa y Pasco.

**Junín:** Junín, Yauli, Tarma,, Jauja, Concepción, Chupaca, Huancayo, Chanchamayo y Satipo

**Huancavelica:** Huancavelica, Tayacaja, Acobamba, Angaraes., Churcampa.

**Ayacucho:** Huamanga, Vilcashuamán, Victor Fajardo, Cangallo, Huancasancos., Huanta, y La Mar

Condiciones Atmosféricas de Incendios Forestales del 29 de agosto al 05 de septiembre del 2024 a nivel nacional.



Condiciones Atmosféricas de Incendios Forestales del 29 de agosto al 05 de septiembre del 2024 en la DZ11.



### Avisos meteorológicos vigentes

[Ir a Avisos meteorológicos - SENAMHI](#)

- INCREMENTO DE TEMPERATURA DIURNA EN LA SELVA (AVISO 236)
- INCREMENTO DE VIENTO EN LA SIERRA NORTE Y SUR (AVISO 237)
- INCREMENTO DE TEMPERATURA DIURNA EN LA SIERRA (AVISO234)

**Dirección de Meteorología y Evaluación Ambiental Atmosférica**

Vannia Jaqueline Aliaga Nestares

[valiaga@senamhi.gob.pe](mailto:valiaga@senamhi.gob.pe)

**Subdirección de Predicción Meteorológica**

Kelita del Rocío Quispe Vega

[kquispe@senamhi.gob.pe](mailto:kquispe@senamhi.gob.pe)

**Dirección Zonal 11 – Junín**

Adam Yanina Ramos Cadillo

[aramos@senamhi.gob.pe](mailto:aramos@senamhi.gob.pe)

El boletín semanal de incendios forestales se encuentra en:

[www.senamhi.gob.pe/site/incendios](http://www.senamhi.gob.pe/site/incendios)


Revise los avisos de condiciones atmosféricas de incendios forestales en:

<https://www.senamhi.gob.pe/site/incendio/?p=aviso-incendio>

Encuesta de satisfacción:

<https://forms.gle/R4M89L4AUSeipNeX8>

**Próxima actualización: 06 DE septiembre del 2024**



**Servicio Nacional de Meteorología Hidrología del Perú –SENAMHI**

**DZ 11 – Junín**

Jr Tres de Marzo Cuadra 9 S/N Concepción, Concepción.

**Consultas y sugerencias:**

[jlriquen@senamhi.gob.pe](mailto:jlriquen@senamhi.gob.pe)