

BOLETÍN SEMANAL N° 02-DZ11

CONDICIONES ATMOSFÉRICAS DE INCENDIOS FORESTALES



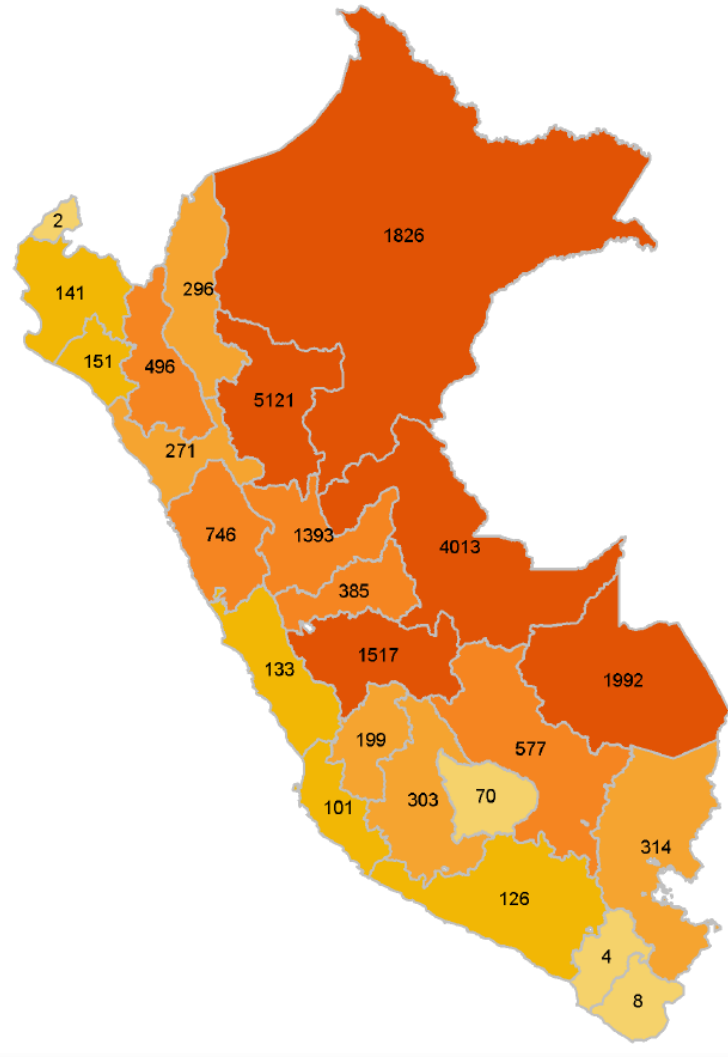
**DIRECCIÓN ZONAL 11
PASCO, JUNÍN, NORESTE
DE AYACUCHO Y
HUANCAVELICA**

**INFORME:
DEL 08 AL 14 DE AGOSTO DEL 2024**

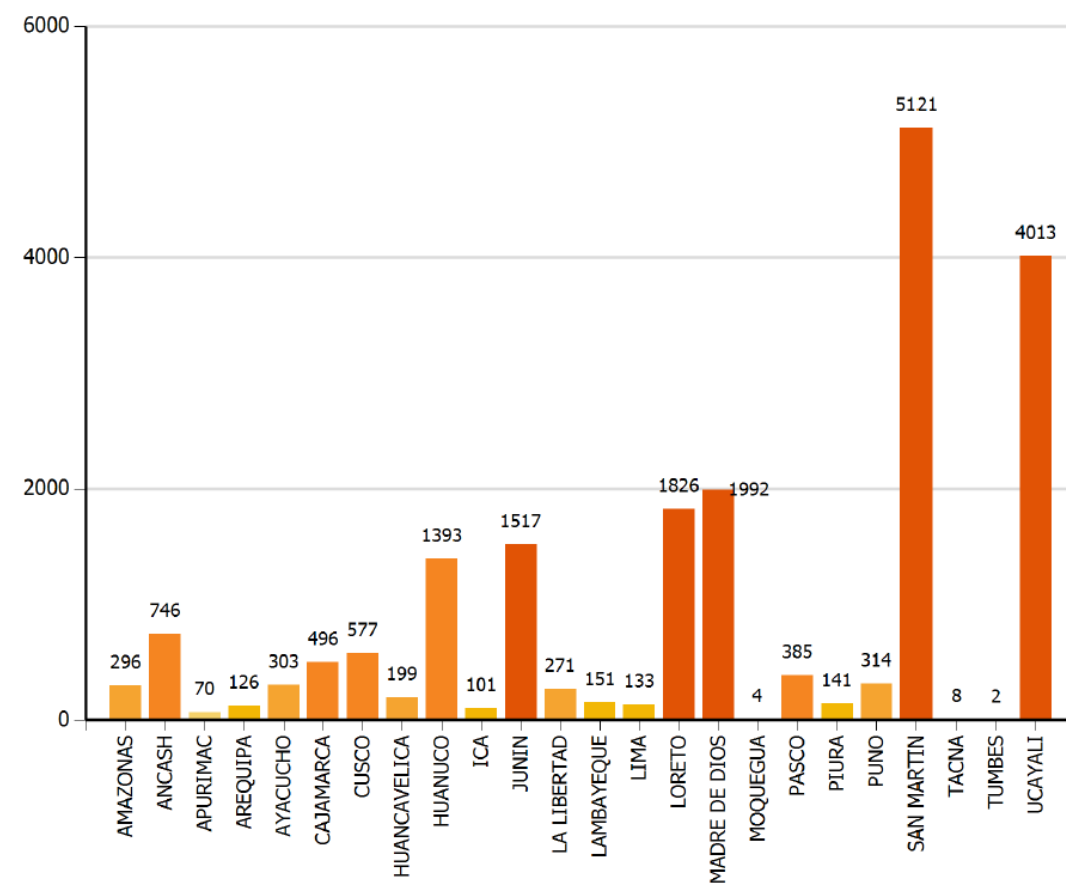
**CONDICIONES ATMOSFÉRICAS:
DEL 15 AL 22 DE AGOSTO 2024**

RESUMEN FOCOS DE CALOR
Del 08/08/2024 al 14/08/2024

MAPA DE FOCOS DE CALOR A NIVEL NACIONAL

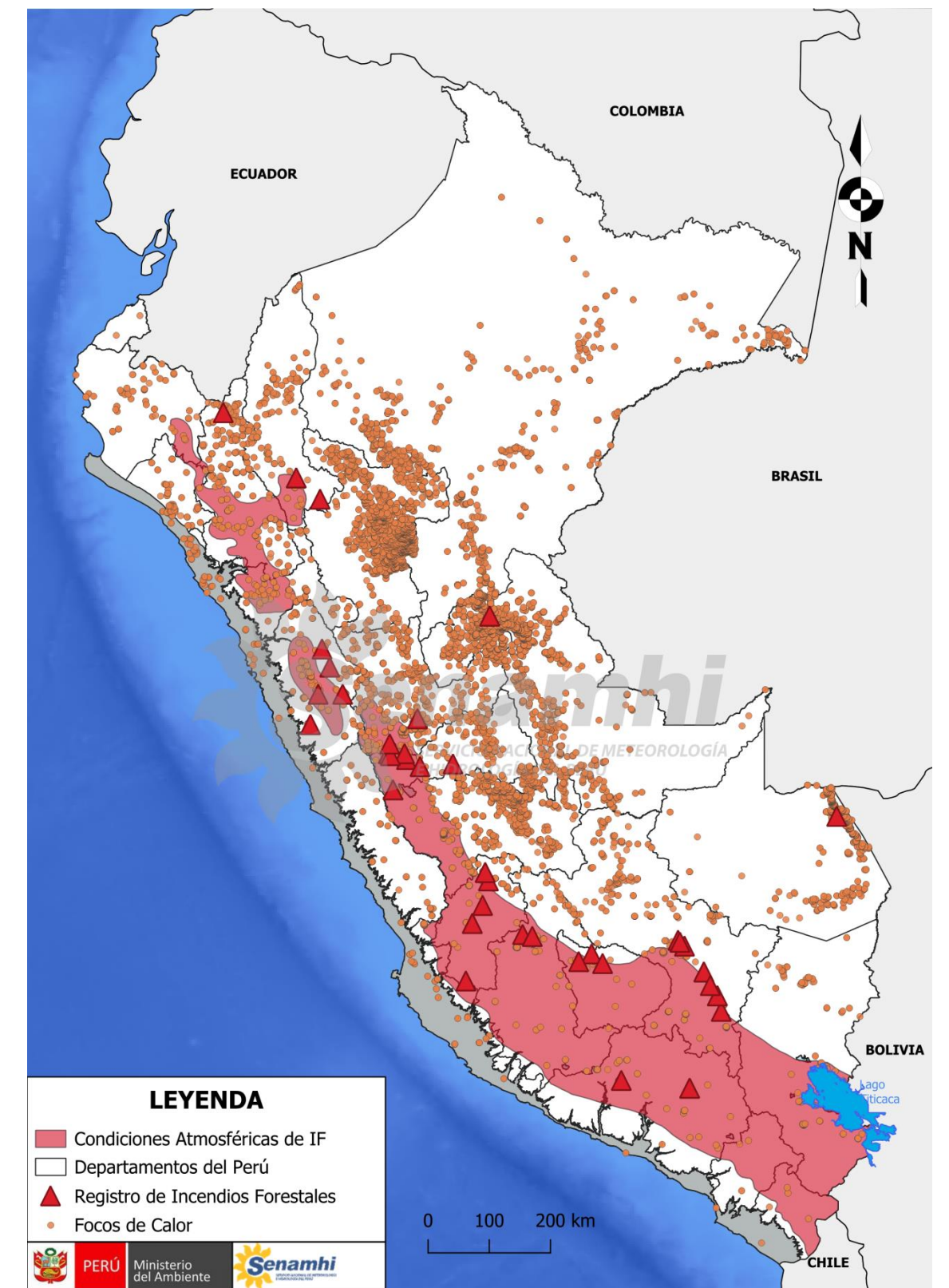


DISTRIBUCIÓN DEPARTAMENTAL DE FOCOS DE CALOR



TOTAL DE FOCOS DE CALOR : 20,185

Condiciones Atmosféricas de Incendios Forestales (IF), Registro de IF y Focos de calor del 08 al 14 de agosto del 2024



INCENDIOS REGISTRADOS POR INDECI Y COES MININTER EN EL ÁREA DE LA DZ11

Fecha	Departamento	Provincia	Distrito	Area (ha)
14-Ago	Ayacucho	Huamanga	Vinchos	26
14-Ago	Ayacucho	Huamanga	Chiara	22
9-Ago	Huancavelica	Huaytará	San Isidro	10
14-Ago	Huancavelica	Tayacaja	Ahuaycha	6.32
10-Ago	Pasco	Oxapampa	Chontabamba	6
14-Ago	Huancavelica	Tayacaja	Huaribamba	5.2
11-Ago	Pasco	Pasco	Ticlacayan	5
12-Ago	Pasco	Pasco	Huariaca	5
12-Ago	Pasco	Pasco	Huayllay	4
10-Ago	Huancavelica	Huancavelica	Ascensión	2.5
12-Ago	Huancavelica	Tayacaja	Huaribamba	2.5
14-Ago	Pasco	Daniel Alcides Carrion	Goyllarisquizga	2.5
14-Ago	Huancavelica	Castrovirreyna	Santa Ana	2.14
11-Ago	Huancavelica	Huancavelica	Huancavelica	1.5
14-Ago	Pasco	Daniel Alcides Carrion	Chacayan	1
14-Ago	Pasco	Pasco	Huachon	

[Registro de Emergencias a nivel nacional](#)

ELABORACIÓN: SENAMHI
Consultar la web de INDECI:

Se observa el área de las condiciones atmosféricas de incendios forestales esperadas para la semana en cuestión, sombreado de rojo. Además, incluye la distribución de los incendios registrados y focos de calor a nivel nacional.

Por otro lado, en esta semana se consideró gran parte del sector mas oeste de nuestra jurisdicción, DZ11. Además, coincide con el registro de incendios forestales proporcionado por INDECI para dicha área.

	FOCO DE CALOR Es una anomalía térmica registrada por el satélite.
	INCENDIO REGISTRADO Es la emergencia de incendio forestal reportado por el INDECI.

Condiciones esperadas

15 al 22 de agosto del 2024

Temperatura y humedad

Se espera que las temperaturas diurnas se vea incrementada hasta el 19 de agosto, y tengan un ligero descenso del 20 al 22. La humedad relativa se mantendría baja del 15 hasta el 18 (condiciones secas), para incrementarse ligeramente del 19 al 22

Viento

Los vientos se verían ligeros hasta el día 18; del 19 al 22 se verían incrementados, alcanzando valores de 40km y 30km en la región amazónica y andina respectivamente.

Precipitaciones

En la selva se presentarían lluvias entre ligeras y moderadas del 19 al 22 de agosto.

Provincias involucradas

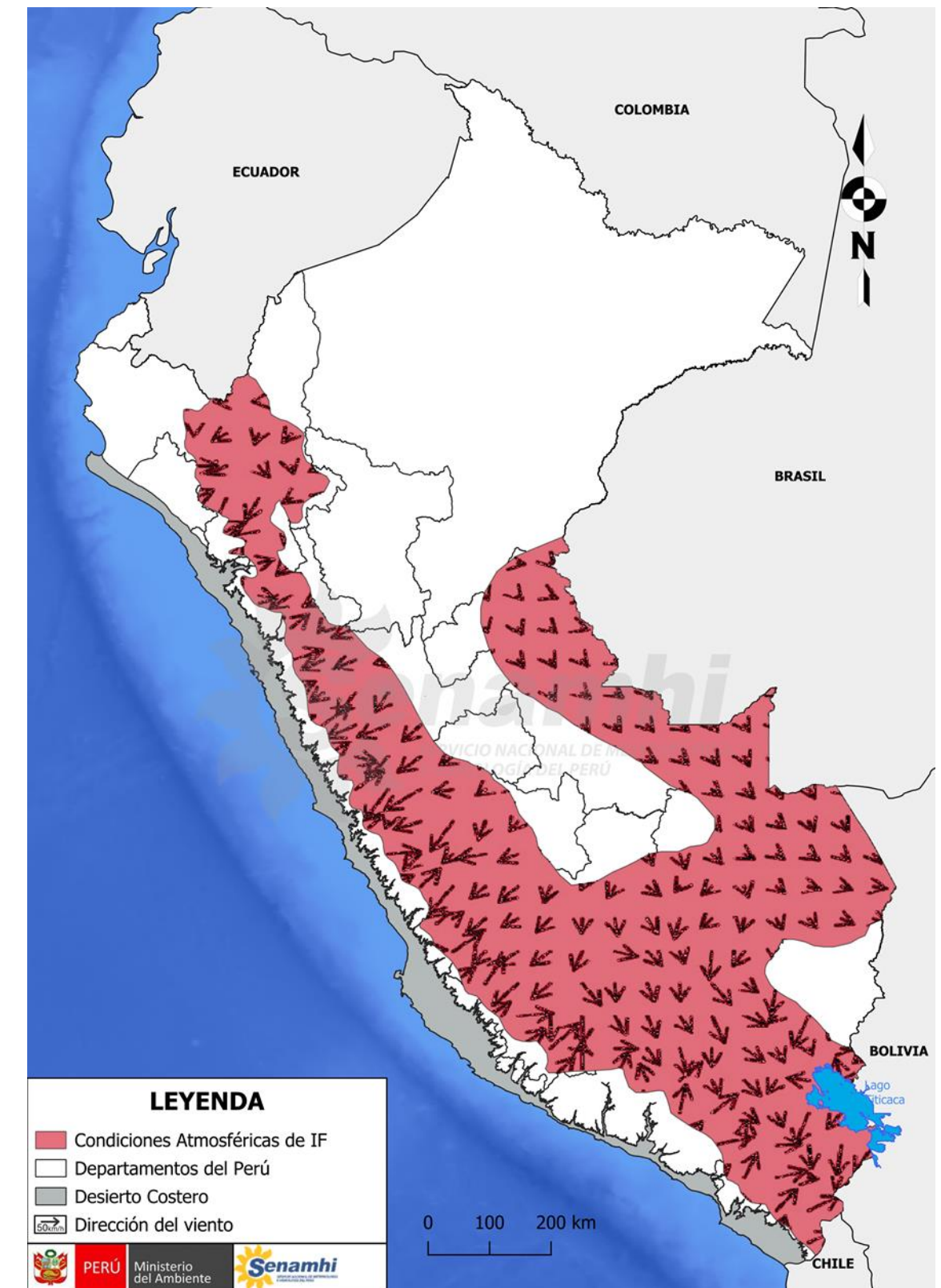
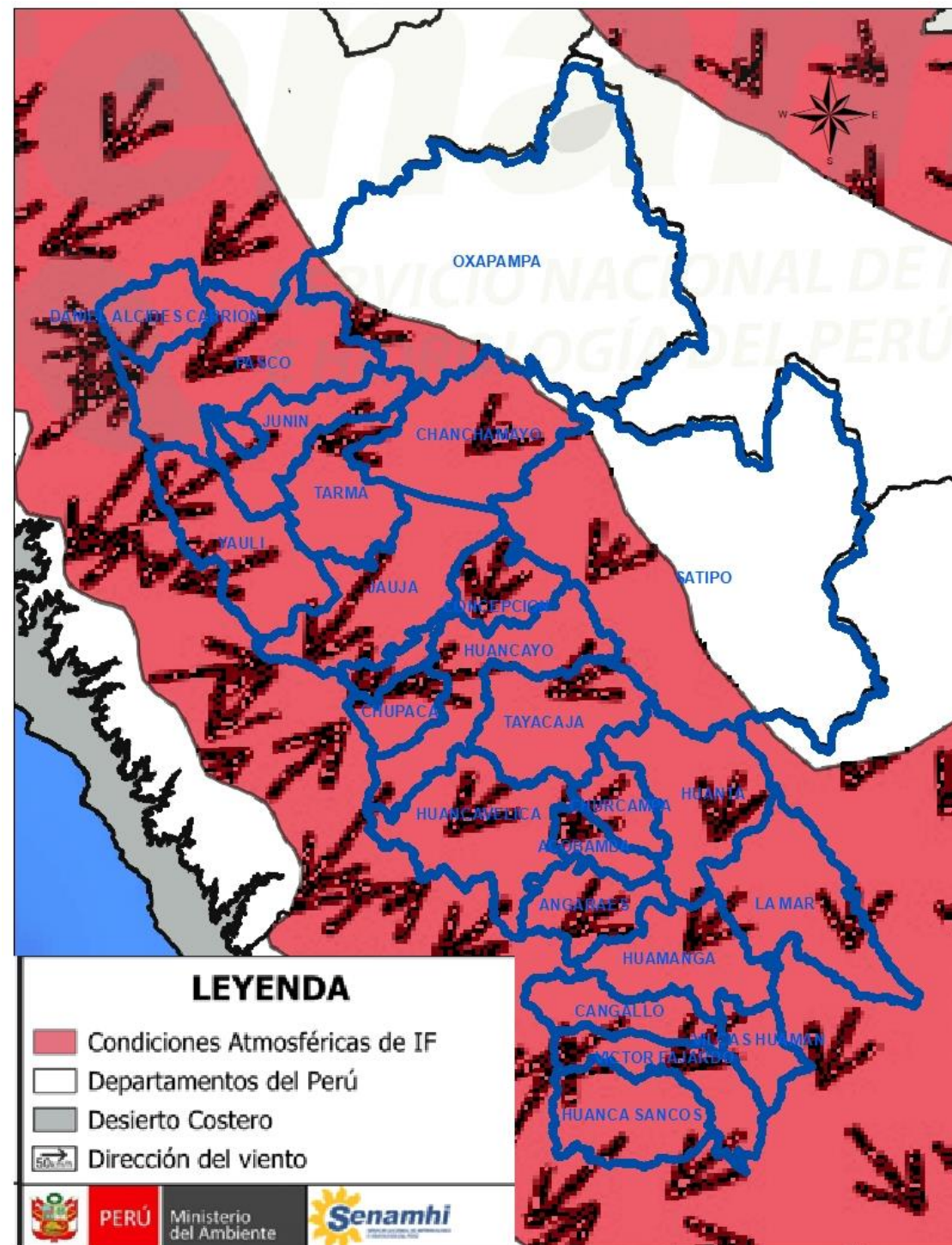
Pasco: Daniel Alcides Carrión, Oxapampa y Pasco.

Junín: Junín, Yauli, Tarma, Tarma, Jauja, Concepción, Chupaca, Huancayo, Chanchamayo y Satipo

Huancavelica: Huancavelica, Tayacaja, Acobamba, Angaraes.

Ayacucho: Huamanga, Vilcashuamán, Victor Fajardo, Cangallo y Huancasancos.

Condiciones Atmosféricas de Incendios Forestales del 15 al 22 de agosto del 2024 a nivel nacional.



Condiciones Atmosféricas de Incendios Forestales del 15 al 22 de agosto del 2024 en la DZ11.



Avisos meteorológicos vigentes

[Ir a Avisos meteorológicos - SENAMHI](#)

- INCREMENTO DE VIENTO EN LA SIERRA NORTE Y CENTRO (AVISO 213)
- DESCENSO DE TEMPERATURA NOCTURNA EN LA SIERRA (AVISO 209 y 212)
- INCREMENTO DE VIENTO EN LA SIERRA (AVISO 210)

Dirección de Meteorología y Evaluación Ambiental Atmosférica

Vannia Jaqueline Aliaga Nestares

valiaga@senamhi.gob.pe

Subdirección de Predicción Meteorológica

Kelita del Rocío Quispe Vega

kquispe@senamhi.gob.pe

Dirección Zonal 11 – Junín

Adam Yanina Ramos Cadillo

aramos@senamhi.gob.pe

El boletín semanal de incendios forestales se encuentra en:

www.senamhi.gob.pe/site/incendios


Revise los avisos de condiciones atmosféricas de incendios forestales en:

<https://www.senamhi.gob.pe/site/incendio/?p=aviso-incendio>

Encuesta de satisfacción:

<https://forms.gle/R4M89L4AUSeipNeX8>

Próxima actualización: 23 de Agosto del 2024



Servicio Nacional de Meteorología Hidrología del Perú –SENAMHI

DZ 11 – Junín

Jr Tres de Marzo Cuadra 9 S/N Concepción, Concepción.

Consultas y sugerencias:

jlriquen@senamhi.gob.pe