

BOLETÍN SEMANAL N° 01

CONDICIONES ATMOSFÉRICAS DE INCENDIOS FORESTALES



**DIRECCIÓN ZONAL 11
PASCO, JUNÍN, NORESTE
DE AYACUCHO Y
HUANCAVELICA**

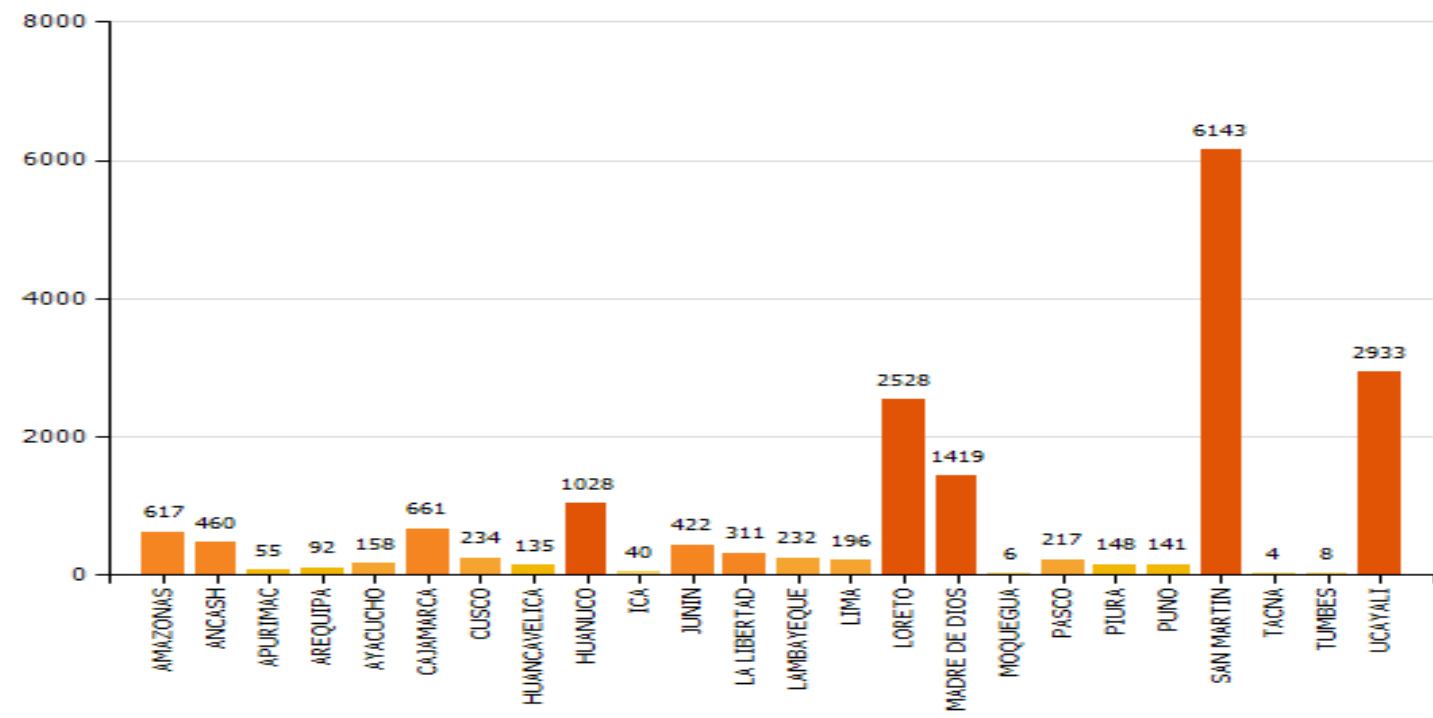
**INFORME:
DEL 01 AL 07 DE AGOSTO DEL 2024**

**CONDICIONES ATMOSFÉRICAS:
DEL 08 AL 15 DE AGOSTO 2024**

Resumen Semanal

01 al 07 de Agosto

DISTRIBUCIÓN DEPARTAMENTAL DE FOCOS DE CALOR



TOTAL DE FOCOS DE CALOR : 18,188

Fuente: SERFOR

Nº FOCOS CALOR

Pasco: 117

Huancavelica: 135

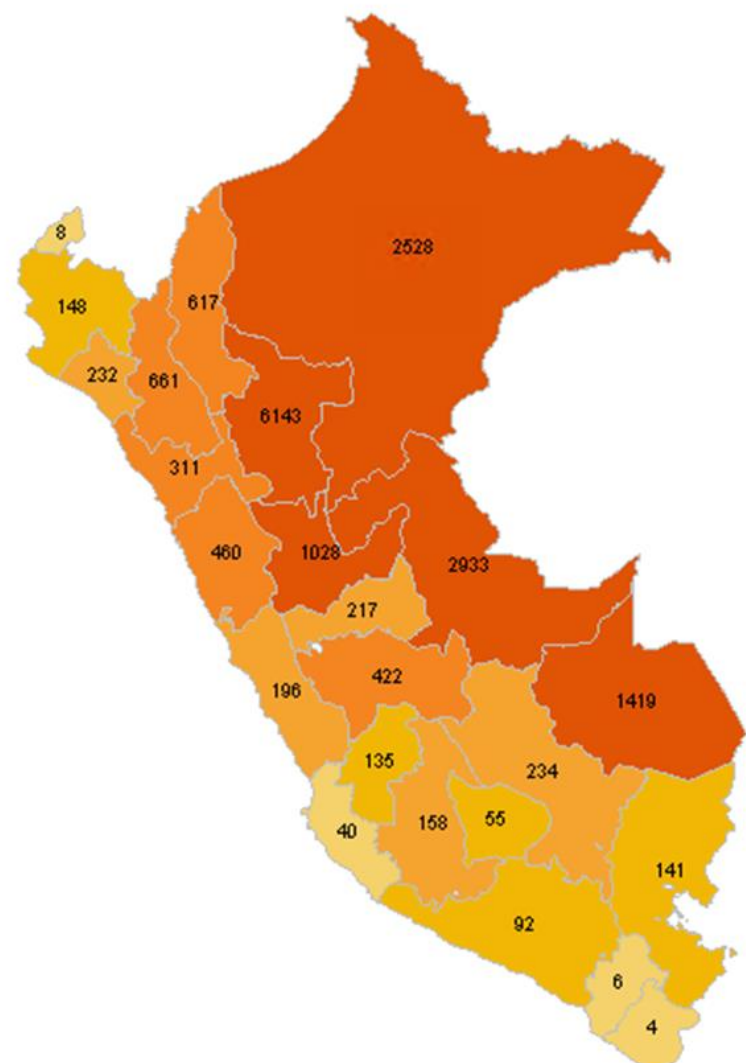
Junín: 422

Ayacucho: 158

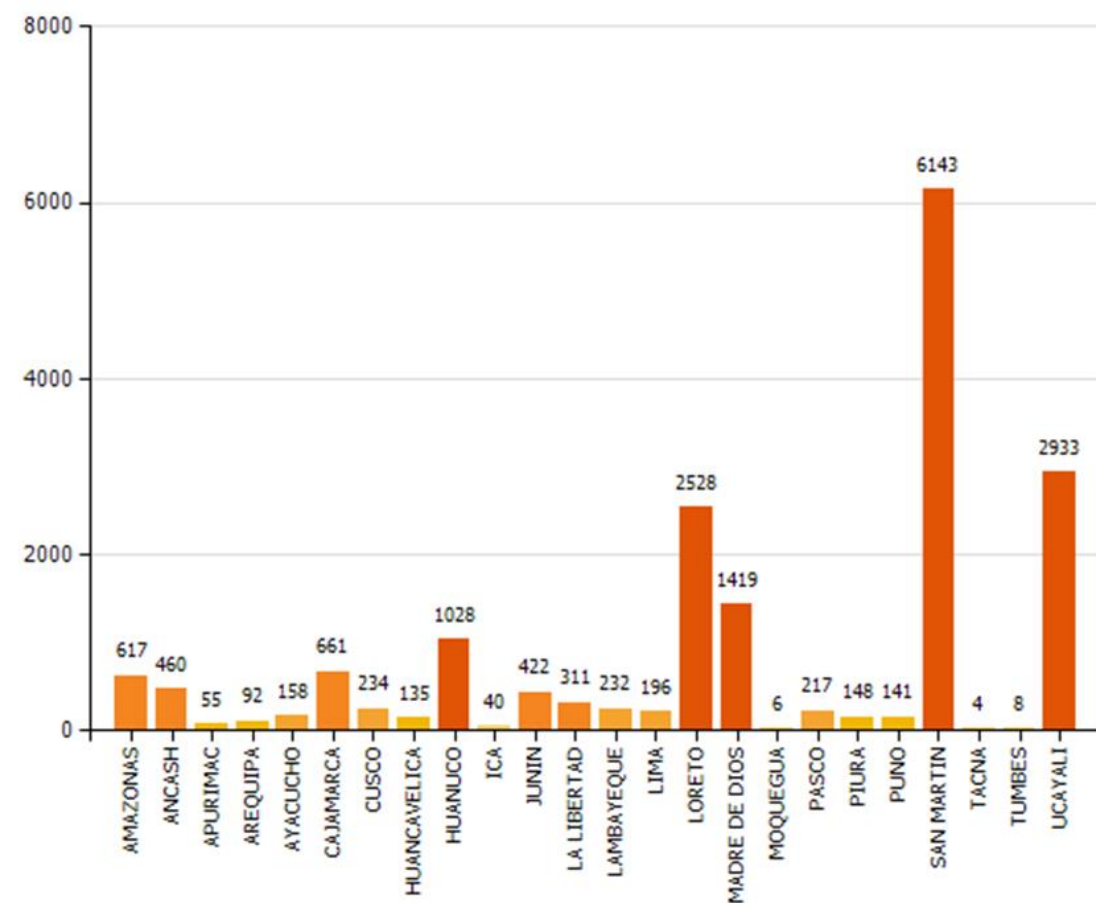
RESUMEN FOCOS DE CALOR

Del 01/08/2024 al 07/08/2024

MAPA DE FOCOS DE CALOR A NIVEL NACIONAL

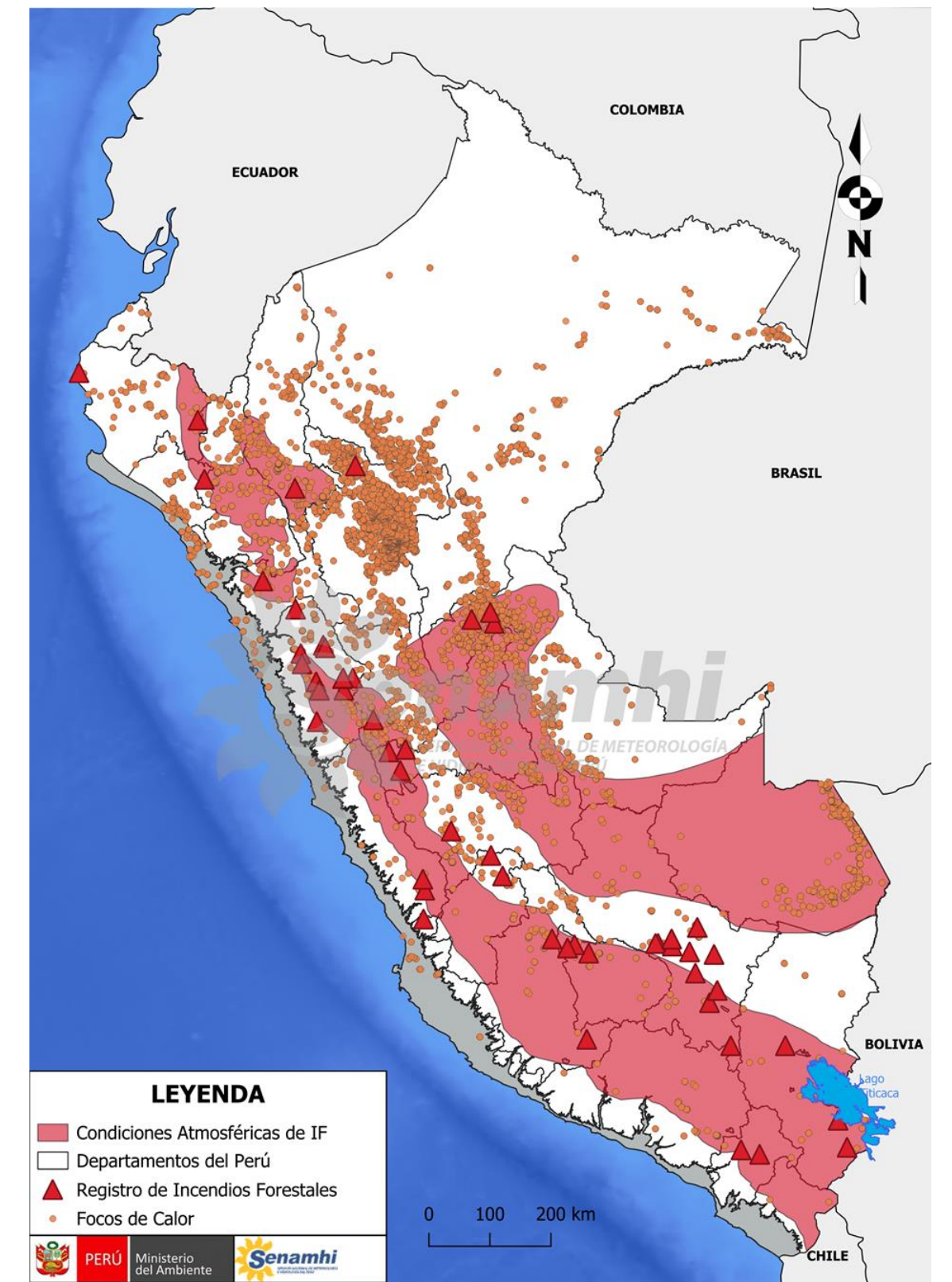


DISTRIBUCIÓN DEPARTAMENTAL DE FOCOS DE CALOR



TOTAL DE FOCOS DE CALOR : 18,188

Condiciones Atmosféricas de Incendios Forestales (IF), Registro de IF y Focos de calor del 01 al 07 de agosto del 2024



Se observa el área de las condiciones atmosféricas de incendios forestales esperadas para la semana en cuestión, sombreado de rojo. Además, incluye la distribución de los incendios registrados y focos de calor a nivel nacional.

Por otro lado, en esta semana se consideró gran parte del sector mas oeste y la parte mas este de nuestra jurisdicción. Además, coincide con el registro de incendios forestales proporcionado por INDECI para dicha área.

	<p>FOCO DE CALOR</p> <p>Es una anomalía térmica registrada por el satélite.</p>
	<p>INCENDIO REGISTRADO</p> <p>Es la emergencia de incendio forestal reportado por el INDECI.</p>

Condiciones esperadas 08 al 15 de agosto del 2024

Temperatura y humedad

Se espera que las temperaturas diurnas descendan en el sector oriental hasta el 10 de agosto. La humedad relativa, se incrementa para los días 09 y 10 y luego descendería a partir del día 10 en adelante (condiciones secas)

Viento

Los vientos se vería incrementados hasta el día 10 de agosto, alcanzando valores de 40Km y 30Km en la región amazónica y andina respectivamente, para luego descender en su magnitud a partir del día 12 en adelante.

Precipitaciones

En la selva se presentarían lluvias entre ligeras y moderadas del 09 al 10 de agosto.

Provincias involucradas

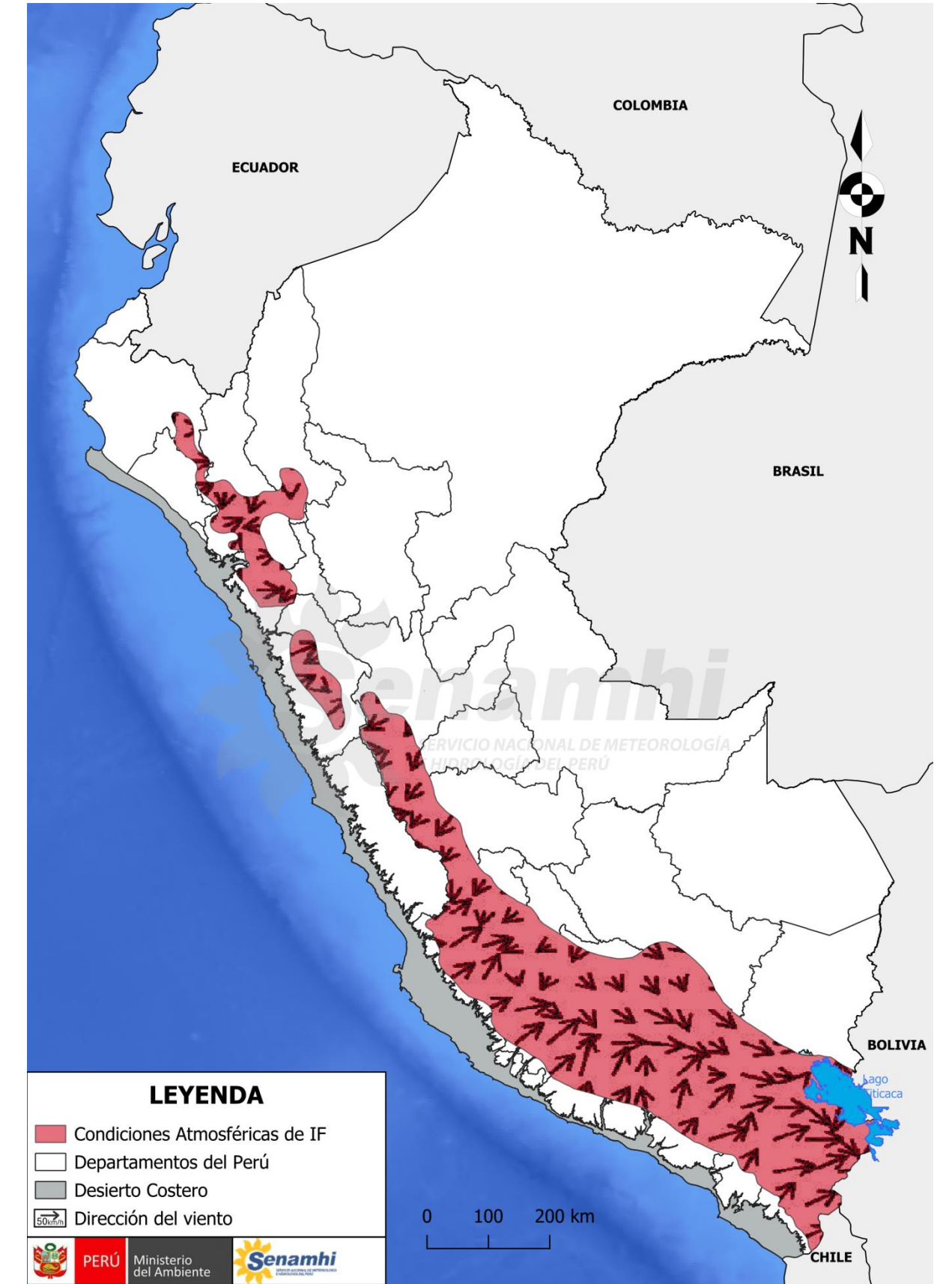
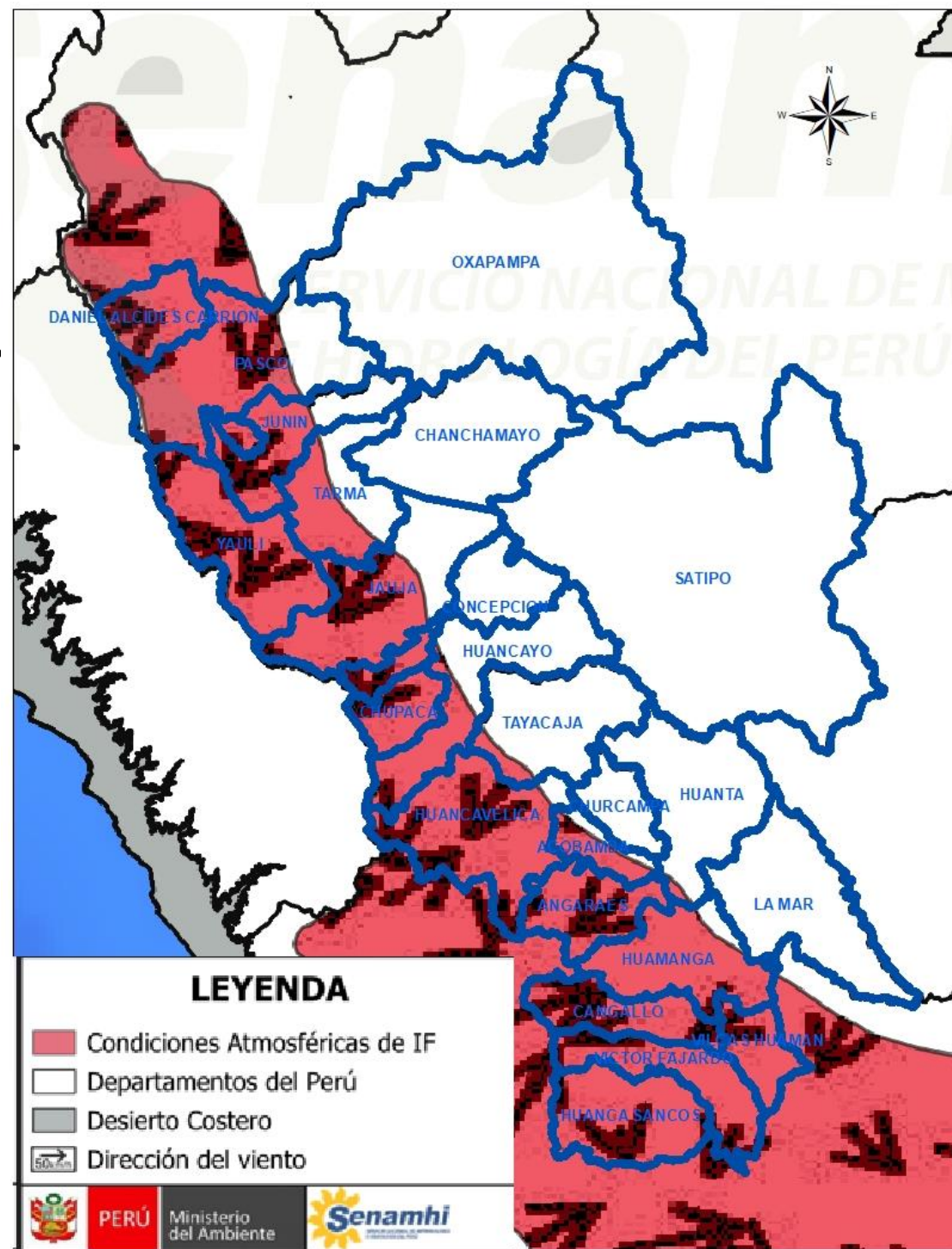
Pasco: Daniel Alcides Carrión y Pasco.

Junín: Junín, Yauli, Tarma, Tarma, Jauja, Concepción, Chupaca y Huancayo

Huancavelica: Huancavelica, Tayacaja, Acobamba, Angaraes.

Ayacucho: Huamanga, Vilcashuamán, Victor Fajardo, Cangallo y Huancasancos.

Condiciones Atmosféricas de Incendios Forestales del 08 al 15 de agosto del 2024 a nivel nacional.



Condiciones Atmosféricas de Incendios Forestales del 08 al 15 de agosto del 2024



Avisos meteorológicos vigentes

[Ir a Avisos meteorológicos - SENAMHI](#)

- DECIMO FRIAJE EN LA SELVA (AVISO 201)
- INCREMENTO DE VIENTOS EN LA SIERRA CENTROSUR (AVISO 200)
- DESCENSO DE TEMPERATURA DIURNA EN LA SELVA - DÉCIMO FRIAJE (AVISO 199)
- INCREMENTO DE VIENTO EN LA SELVA - DÉCIMO FRIAJE (AVISO 198)

Dirección de Meteorología y Evaluación Ambiental Atmosférica

Vannia Jaqueline Aliaga Nestares

valiaga@senamhi.gob.pe

Subdirección de Predicción Meteorológica

Kelita del Rocío Quispe Vega

kquispe@senamhi.gob.pe

Dirección Zonal 11 – Junín

Adam Yanina Ramos Cadillo

aramos@senamhi.gob.pe

El boletín semanal de incendios forestales se encuentra en:

www.senamhi.gob.pe/site/incendios


Revise los avisos de condiciones atmosféricas de incendios forestales en:

<https://www.senamhi.gob.pe/site/incendio/?p=aviso-incendio>

Encuesta de satisfacción:

<https://forms.gle/R4M89L4AUSeipNeX8>

Próxima actualización: 16 de Agosto del 2024



Servicio Nacional de Meteorología Hidrología del Perú –SENAMHI

DZ 11 – Junín

Jr Tres de Marzo Cuadra 9 S/N Concepción, Concepción.

Consultas y sugerencias:

jlriquen@senamhi.gob.pe