



**1 Incendio
registrado**



**629 Focos de
calor**



BOLETÍN SEMANAL N° 31 – DZ 10

CONDICIONES ATMOSFÉRICAS DE INCENDIOS FORESTALES

Este reporte ha sido elaborado por la Dirección Zonal 10 (Huánuco , Ucayali y la provincia de Tocache) del SENAMHI, con el apoyo del SERFOR. Tiene como objetivo avisar a las personas y autoridades en Huánuco, Ucayali, facilitando la implementación de medidas preventivas, la movilización de recursos de emergencia y la educación comunitaria para reducir el riesgo de incendios forestales en las zonas que compete a las direcciones zonales.

INFORME:

Del 11 al 18 de diciembre del 2025

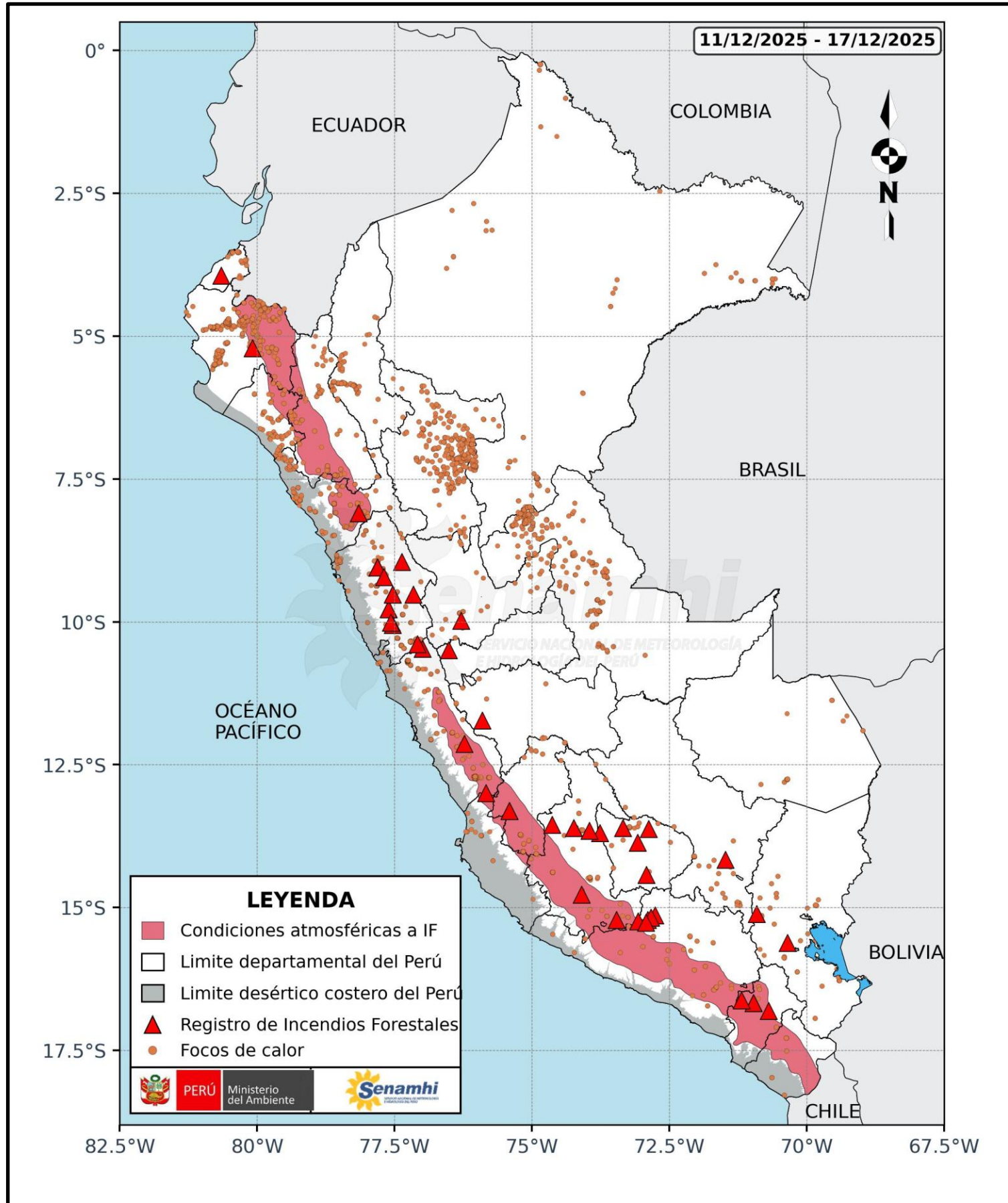
CONDICIONES ATMOSFERICAS ESPERADAS:

Del 18 al 25 de diciembre del 2025

RESUMEN SEMANAL

Del 11 al 17 de diciembre del 2025

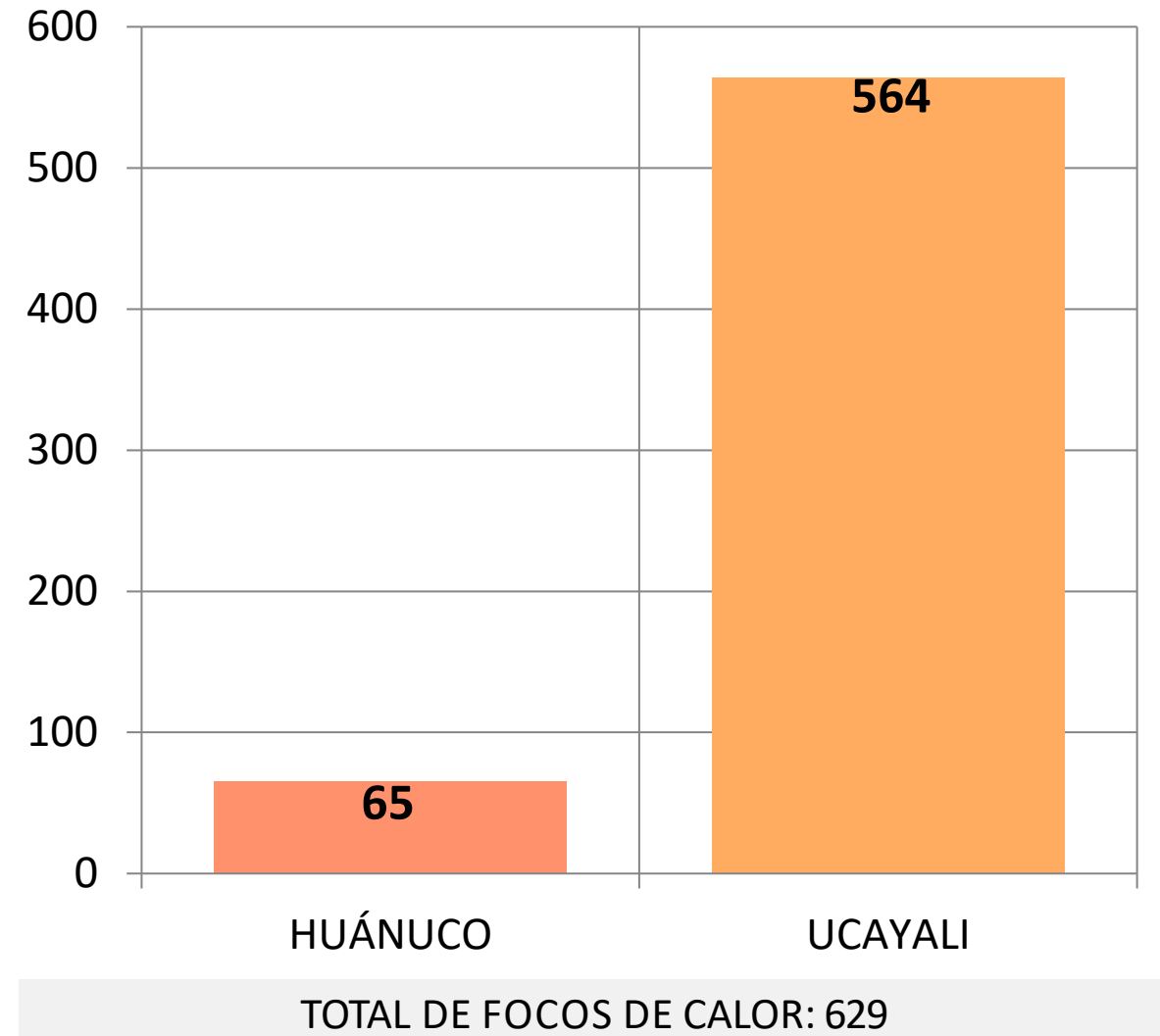
Mapa de condiciones atmosféricas de Incendios Forestales (IF), registro de incendios forestales y focos de calor.



FOCO DE CALOR

Es una anomalía térmica registrada por el satélite.

DISTRIBUCIÓN DE FOCOS DE CALOR POR DEPARTAMENTOS



Fuente SERFOR



INCENDIO REGISTRADO


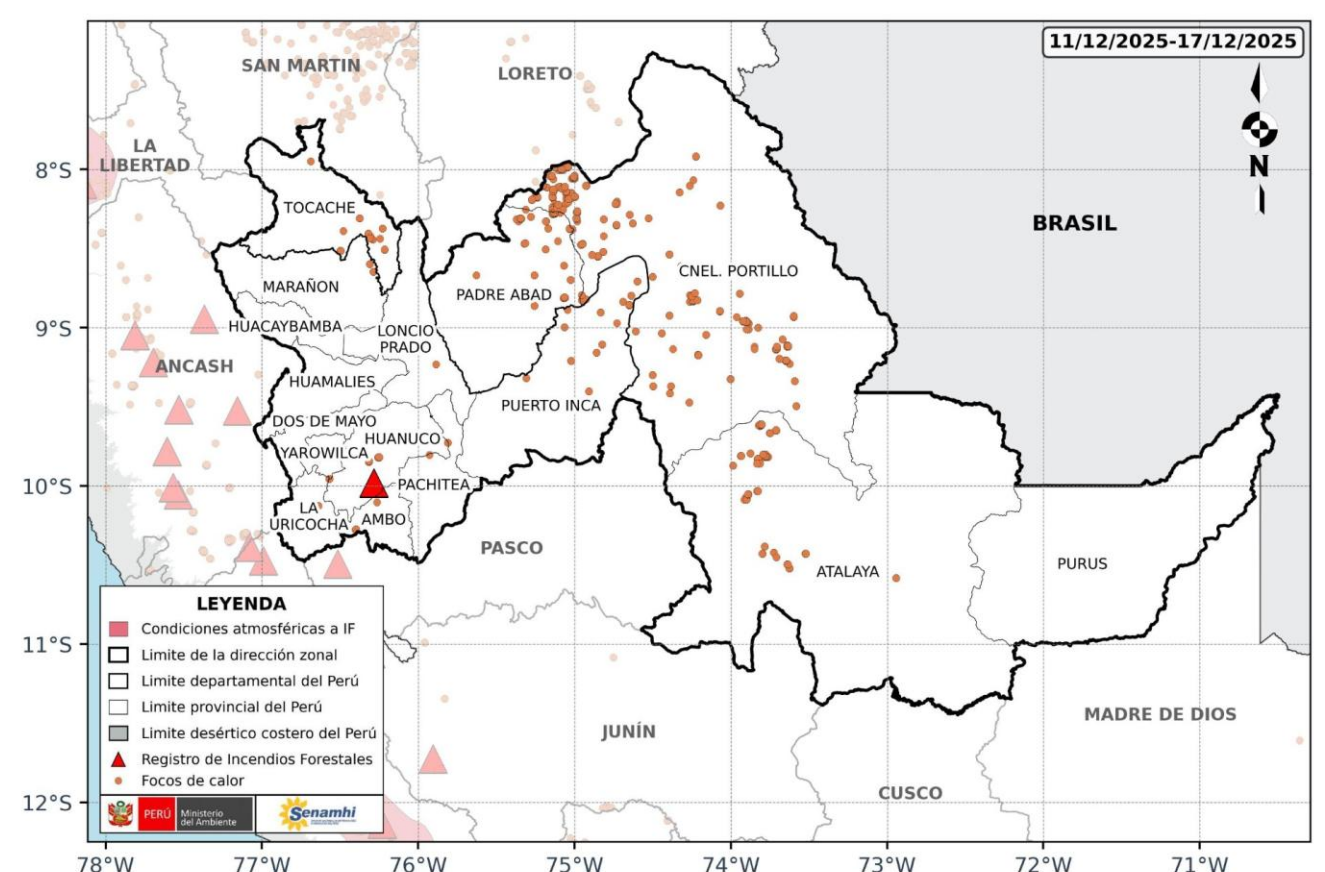
Es la emergencia de incendio forestal reportado por el INDECI.

1 INCENDIO, POR SINPAD - INDECI

CANT.	Fecha	DEPARTAMENTO	PROVINCIA	DISTRITO
1	15-Dic	HUÁNUCO	HUÁNUCO	SAN FRANCISCO DE CAYRAN

Elaboración: SENAMHI
Consultar la web de INDECI:

[Registro de Emergencias a nivel nacional](#)




Se recomienda:

Reducir la quema y evitar la propagación de fuego no deseado y no controlado en áreas con vegetación, incluyendo bosques, pastizales, malezas, matorrales y otro tipo de plantas.

CONDICIONES ESPERADAS

Del 18 al 25 de diciembre del 2025



Temperatura y Humedad

Se prevé que las temperaturas diurnas se registren por encima de sus valores normales en gran parte de la sierra durante el período de análisis, con mayor intensidad a partir del 21 de diciembre. Estas condiciones estarán asociadas al bajo contenido de humedad en la atmósfera, producto del ingreso de una masa de aire seca, lo que favorecerá una escasa cobertura nubosa y una mayor incidencia de radiación ultravioleta (UV).

En la selva, tras la culminación del trigésimo friaje, entre el 20 y 24 de diciembre, se espera también un bajo contenido de humedad atmosférica, lo que propiciará el incremento de las temperaturas diurnas, la disminución de la cobertura nubosa y una mayor incidencia de radiación UV. Posteriormente, se prevé una recuperación gradual del contenido de humedad sobre la región



Viento

En la sierra, se espera el predominio de vientos de dirección variable, con velocidades entre 10 y 20 km/h en la sierra. Asimismo, durante las tardes no se descartan ráfagas superiores a 40 km/h. En la selva, se prevé el predominio de vientos de dirección hacia el sur/sureste, con velocidades entre 5 y 12 km/h. Sin embargo, el desarrollo de tormentas eléctricas podría generar ráfagas que superen los 35 km/h.



Precipitaciones

Se prevé la ocurrencia de precipitaciones localizadas en la vertiente oriental de la sierra hasta aproximadamente el 20 de diciembre. De igual manera, en la selva se esperan lluvias hasta dicha fecha. A partir del 21 de diciembre, se anticipa una disminución generalizada de las precipitaciones en gran parte de la sierra y la selva peruana, concentrándose los eventos de lluvia de manera localizada en la selva alta del centro y sur del país.

Hacia el 25 de diciembre, se espera un incremento en la ocurrencia de lluvias, principalmente en la selva.



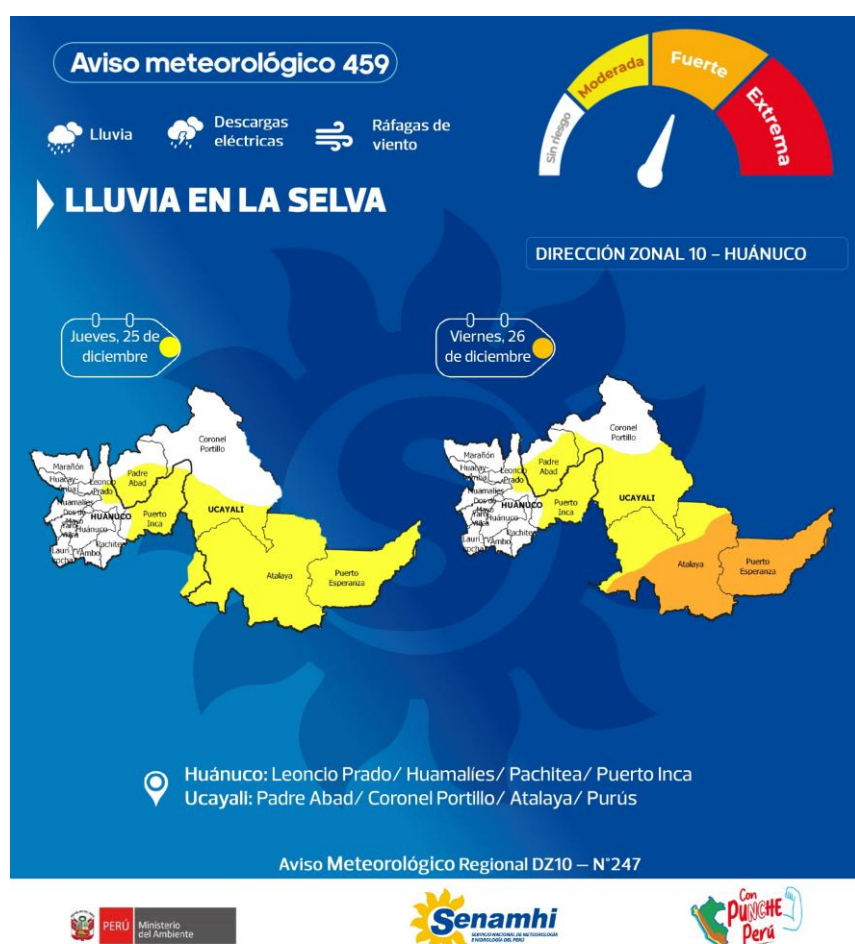
Provincias involucrados

No se considera condiciones atmosféricas favorables para incendios forestales para los departamentos de Huánuco y Ucayali

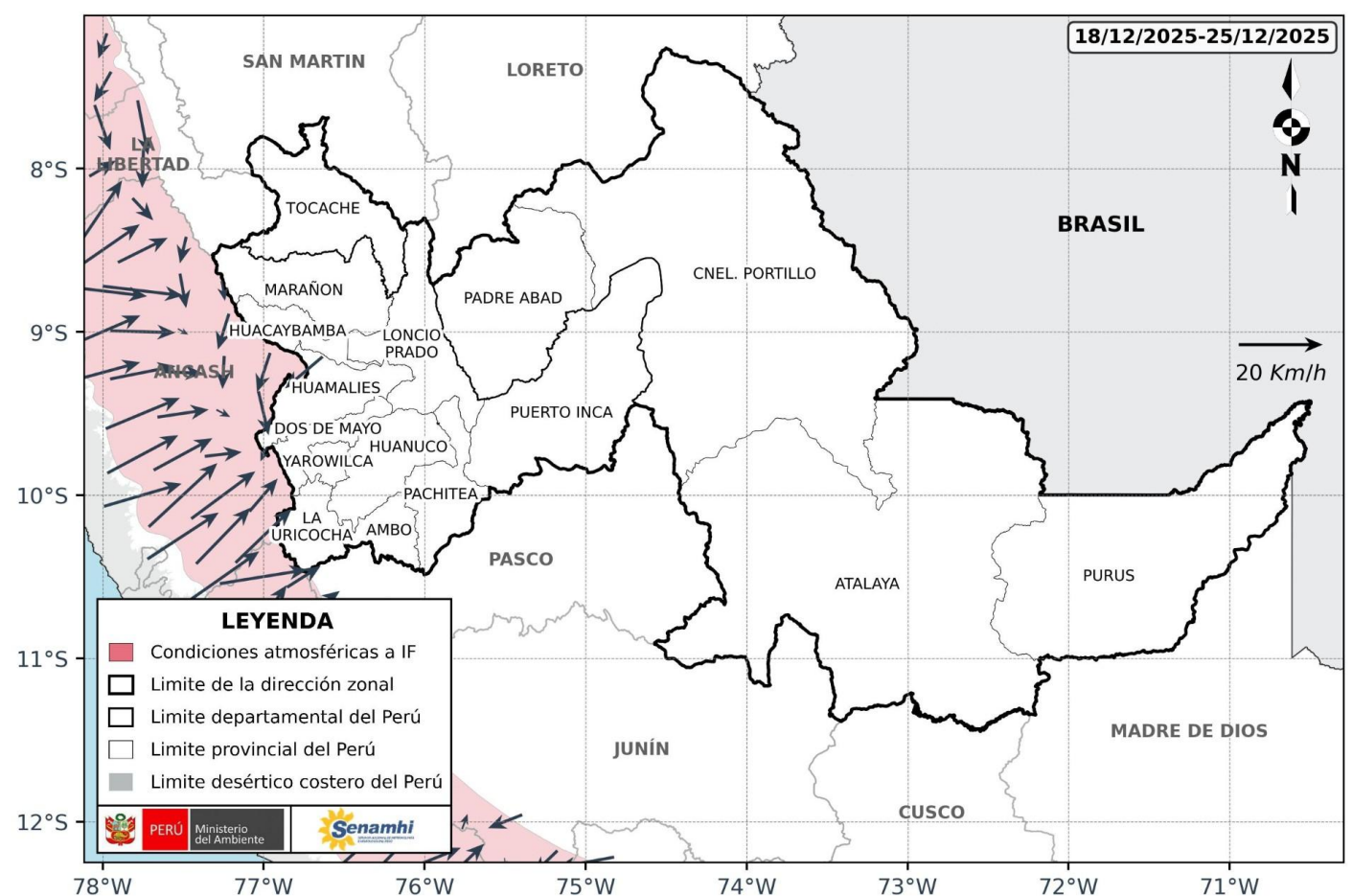
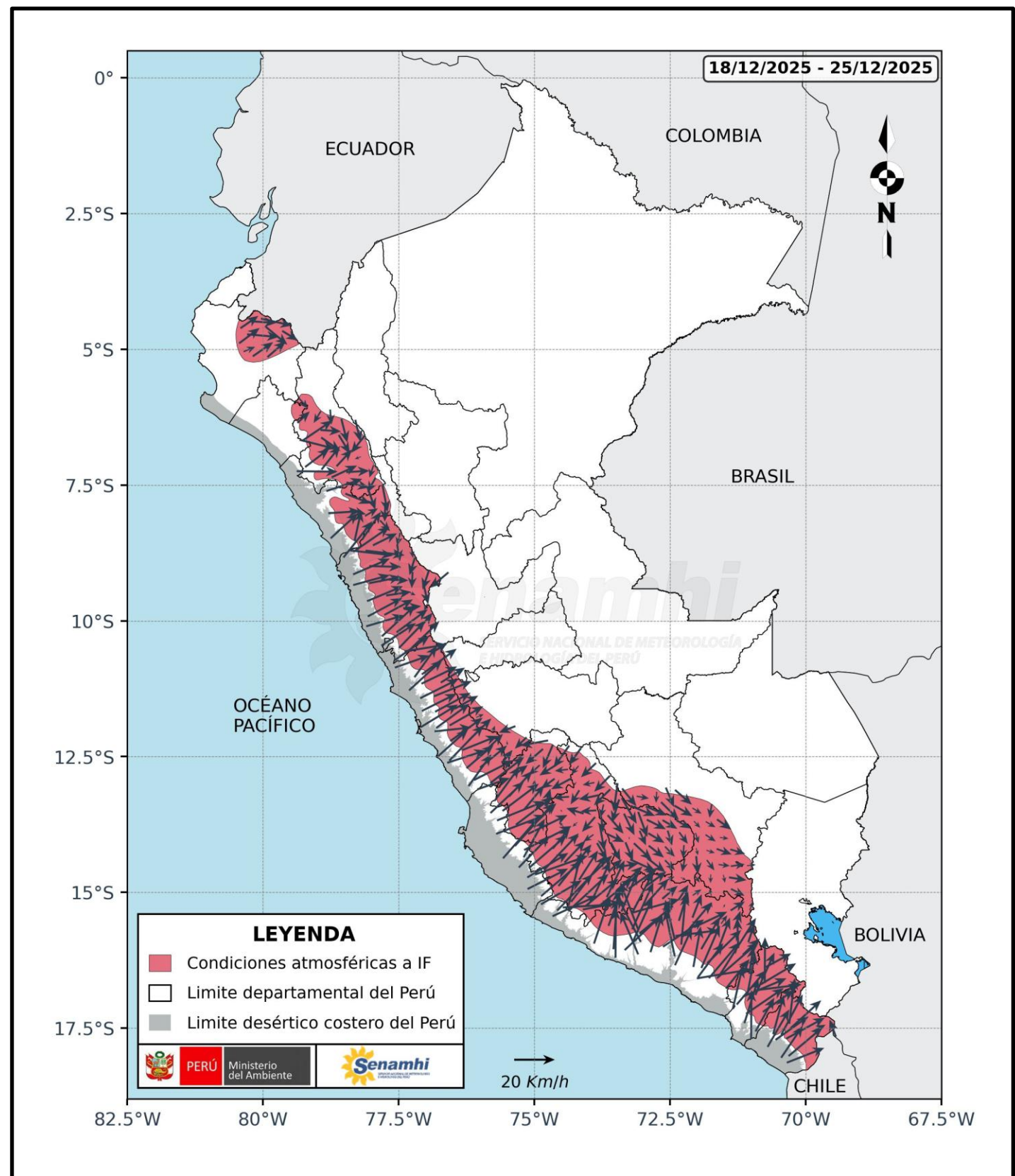


Avisos meteorológicos vigentes

[Ir a Avisos meteorológicos - SENAMHI](#)



Condiciones atmosféricas de incendios forestales del 18 al 25 de diciembre del 2025, a nivel nacional y regional:



Dirección de Meteorología y Evaluación Ambiental Atmosférica

Julio Ernesto Urbiola del Carpio

jurbiola@senamhi.gob.pe

Subdirección de Predicción Meteorológica

Piero Rodrigo Rivas Quispe

privas@senamhi.gob.pe

Dirección Zonal 10 - Huánuco

Juan Fernando Arboleda Orozco

jarboleda@senamhi.gob.pe

Yureisse Marian Barrueta Faching

ybarrueta@senamhi.gob.pe

Dirección:

Jr. Leoncio Prado N°235 – Huánuco – Huánuco - Huánuco

Contacto:

Celular: 955899144

El boletín semanal de incendios forestales se encuentra en:

<https://www.senamhi.gob.pe/site/incendio/?p=boletines-semanales-incendios&blt=dz10>

Revise los avisos de condiciones atmosféricas de incendios forestales en:

<https://www.senamhi.gob.pe/site/incendio/?p=aviso-incendio>

Próxima actualización: 25 de Diciembre del 2025

Encuesta de satisfacción:

<https://forms.gle/R4M89L4AUSeipNeX8>

