



**3 Incendio
registrados**



**736 Focos de
calor**



BOLETÍN SEMANAL N° 30 – DZ 10

CONDICIONES ATMOSFÉRICAS DE INCENDIOS FORESTALES

Este reporte ha sido elaborado por la Dirección Zonal 10 (Huánuco , Ucayali y la provincia de Tocache) del SENAMHI, con el apoyo del SERFOR. Tiene como objetivo avisar a las personas y autoridades en Huánuco, Ucayali, facilitando la implementación de medidas preventivas, la movilización de recursos de emergencia y la educación comunitaria para reducir el riesgo de incendios forestales en las zonas que compete a las direcciones zonales.

INFORME:

Del 4 al 10 de diciembre del 2025

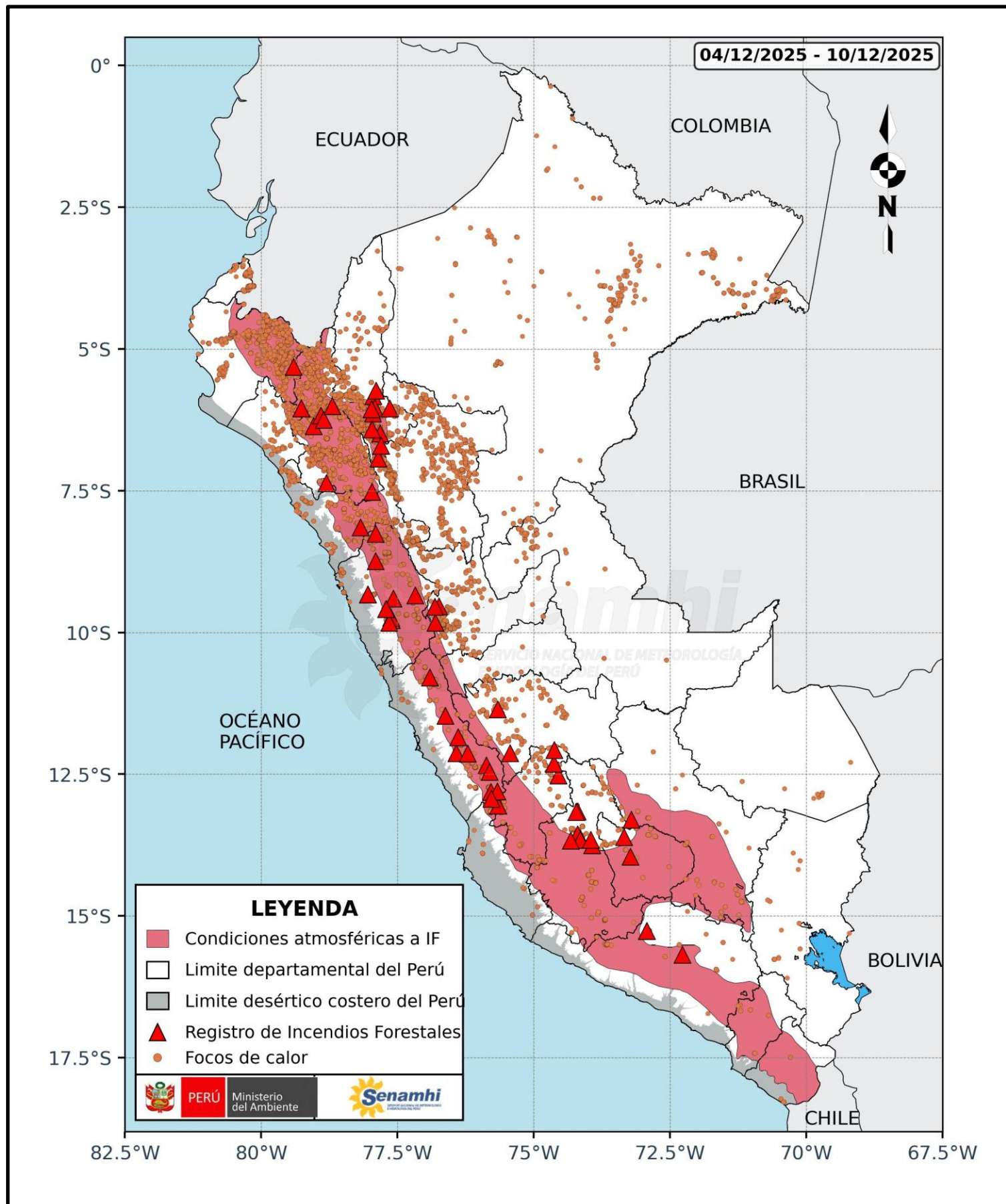
CONDICIONES ATMOSFERICAS ESPERADAS:

Del 11 al 18 de diciembre del 2025

RESUMEN SEMANAL

Del 4 al 10 de diciembre del 2025

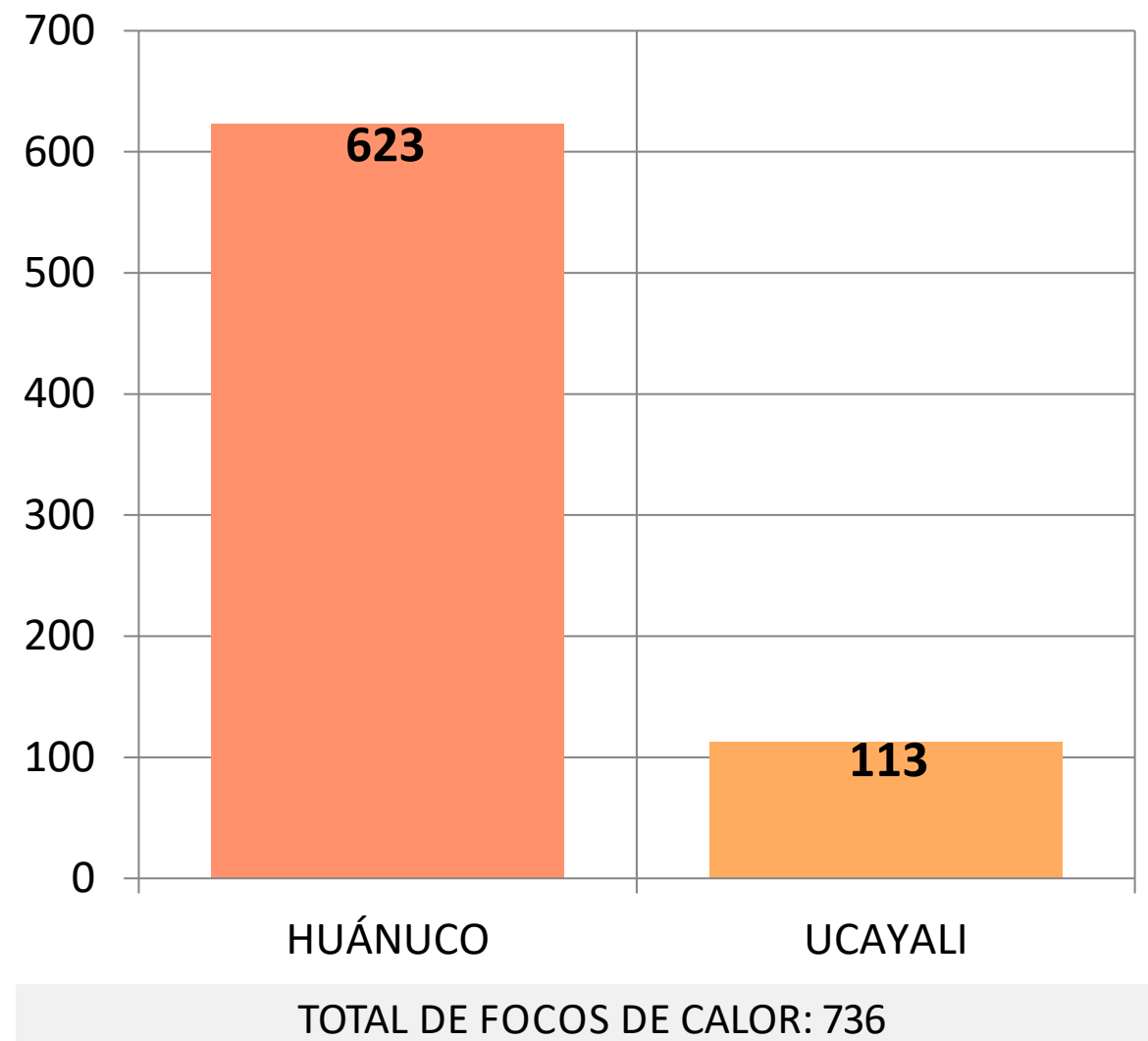
Mapa de condiciones atmosféricas de Incendios Forestales (IF), registro de incendios forestales y focos de calor.



FOCO DE CALOR

Es una anomalía térmica registrada por el satélite.

DISTRIBUCIÓN DE FOCOS DE CALOR POR DEPARTAMENTOS



Fuente SERFOR



INCENDIO REGISTRADO

Es la emergencia de incendio forestal reportado por el INDECI.

3 INCENDIO, POR SINPAD - INDECI

CANT.	Fecha	DEPARTAMENTO	PROVINCIA	DISTRITO
1	06-Dic	HUÁNUCO	DOS DE MAYO	RIPAN
2	06-Dic	HUÁNUCO	HUAMALÍES	LLATA
3	09-Dic	HUÁNUCO	HUAMALÍES	JACAS GRANDE

Elaboración: SENAMHI


Consultar la web de INDECI:

[Registro de Emergencias a nivel nacional](#)

El mapa muestra las condiciones atmosféricas propicias para la ocurrencia y/o propagación de incendios forestales durante la semana analizada, representadas por áreas sombreadas en rojo claro. Estas condiciones se presentaron principalmente en la sierra norte y de manera localizada en la sierra central.

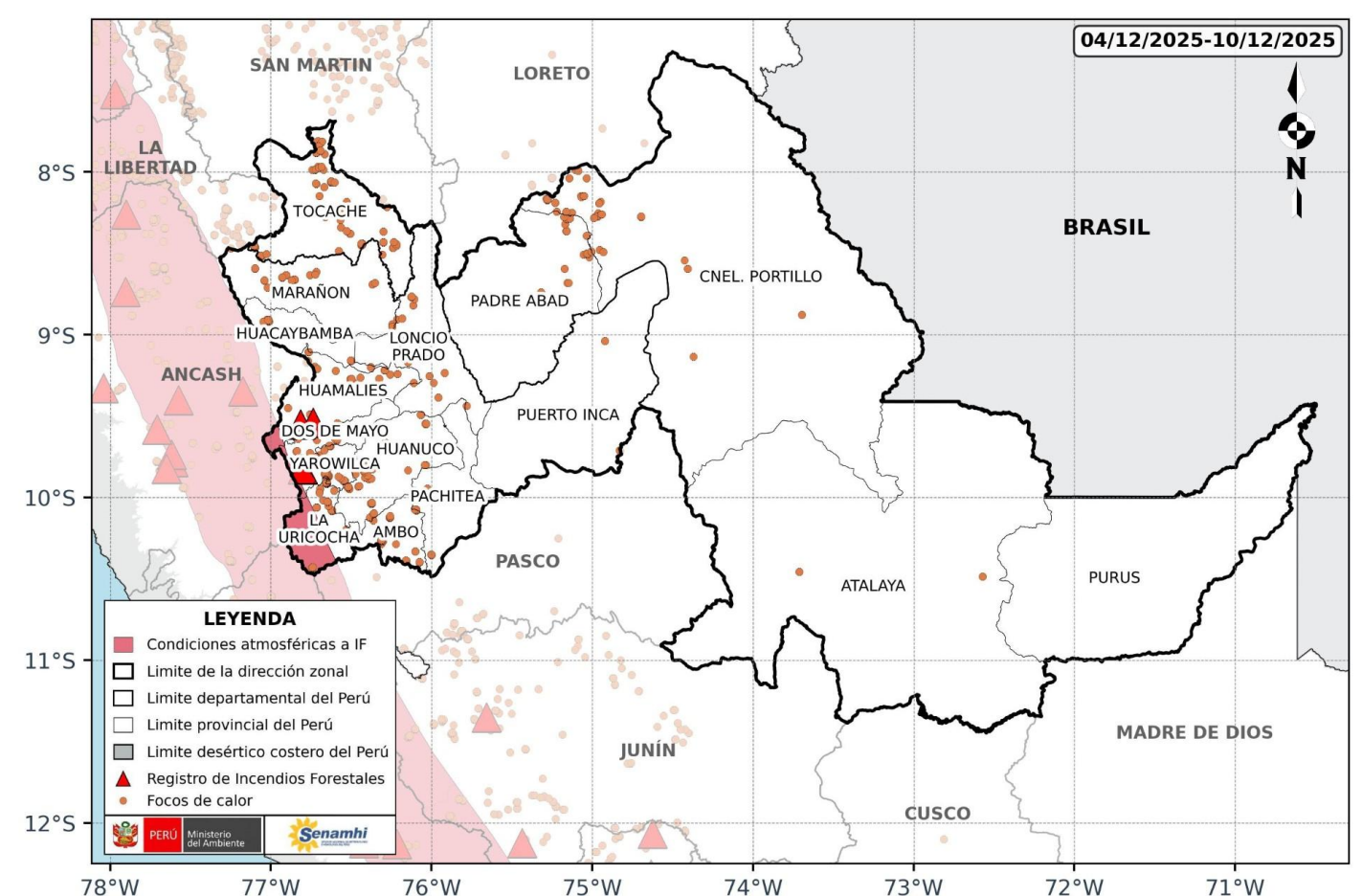
Además, en la selva norte y selva alta central. Respecto a los focos de calor, se observa una mayor concentración en el sector norte del país, en los departamentos como: Piura, Cajamarca, Amazonas, San Martín, La Libertad y Huánuco.

Finalmente, se registró 3 reportes de emergencias por incendios forestales en el ámbito de monitoreo de la Dirección Zonal 10 (Departamentos de Huánuco, Ucayali y la provincia de Tocache) durante la semana analizada.




Se recomienda:

Reducir la quema y evitar la propagación de fuego no deseado y no controlado en áreas con vegetación, incluyendo bosques, pastizales, malezas, matorrales y otro tipo de plantas.



CONDICIONES ESPERADAS

Del 11 al 18 de diciembre del 2025



Temperatura y Humedad

Se espera que las temperaturas diurnas se mantengan por encima de sus valores normales en gran parte de la sierra entre el 11 y el 16 de diciembre. Estas condiciones estarán asociadas a la baja humedad y, en consecuencia, a la escasa cobertura nubosa hasta el mediodía y/o primeras horas de la tarde. A partir de la tarde del 16 de diciembre, con el ingreso del trigésimo friaje a la selva, se espera un aumento del contenido de humedad en la atmósfera entre el 17 y el 18 de diciembre. Esto favorecería el desarrollo de nubosidad y un ligero descenso de las temperaturas diurnas hacia la vertiente oriental de la sierra.



Viento

En promedio, en gran parte de la sierra predominarán vientos de dirección variable con velocidades entre 15 y 30 km/h, sin descartar ráfagas que podrían superar los 40 km/h durante las horas de la tarde.

Asimismo, se espera la ocurrencia de ráfagas de similar intensidad asociadas al desarrollo y/o presencia de tormentas eléctricas localizadas, las cuales se esperan durante todo el periodo de análisis en la sierra.



Precipitaciones

Se esperan precipitaciones localizadas de ligera a moderada intensidad, acompañadas de descargas eléctricas, principalmente en la sierra. Durante la tarde del 16 de diciembre ingresará el trigésimo friaje por la selva sur, extendiéndose posteriormente hacia la selva central y norte. Este evento aportará mayor contenido de humedad la sierra, favoreciendo el desarrollo de nubosidad y la ocurrencia de precipitaciones. Estas condiciones se mantendrán hasta el 18 de diciembre



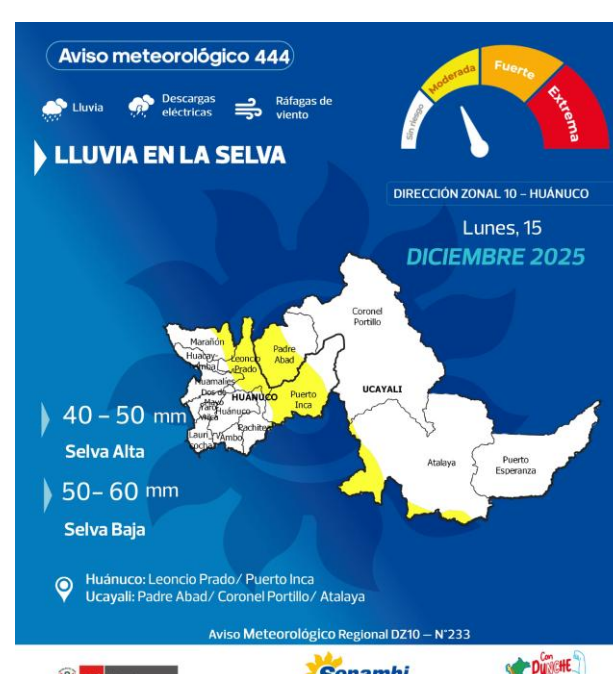
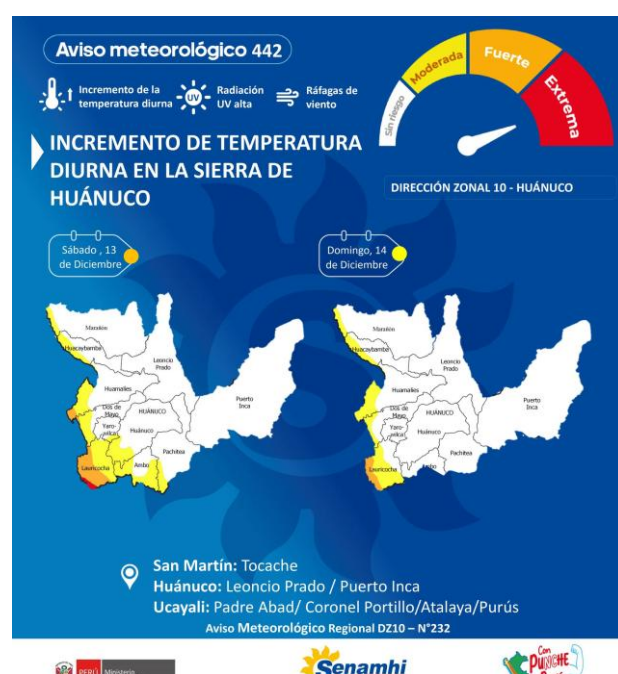
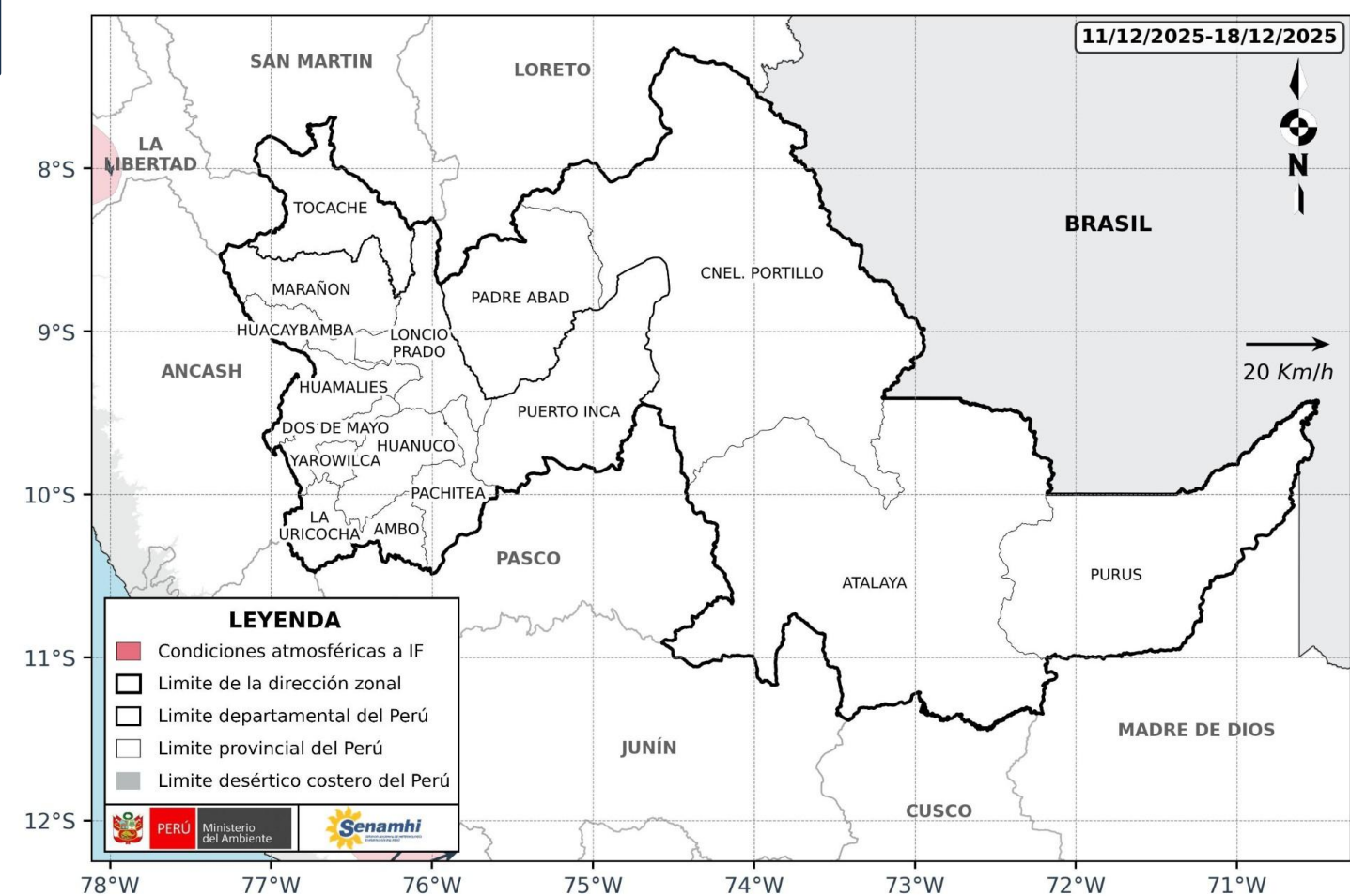
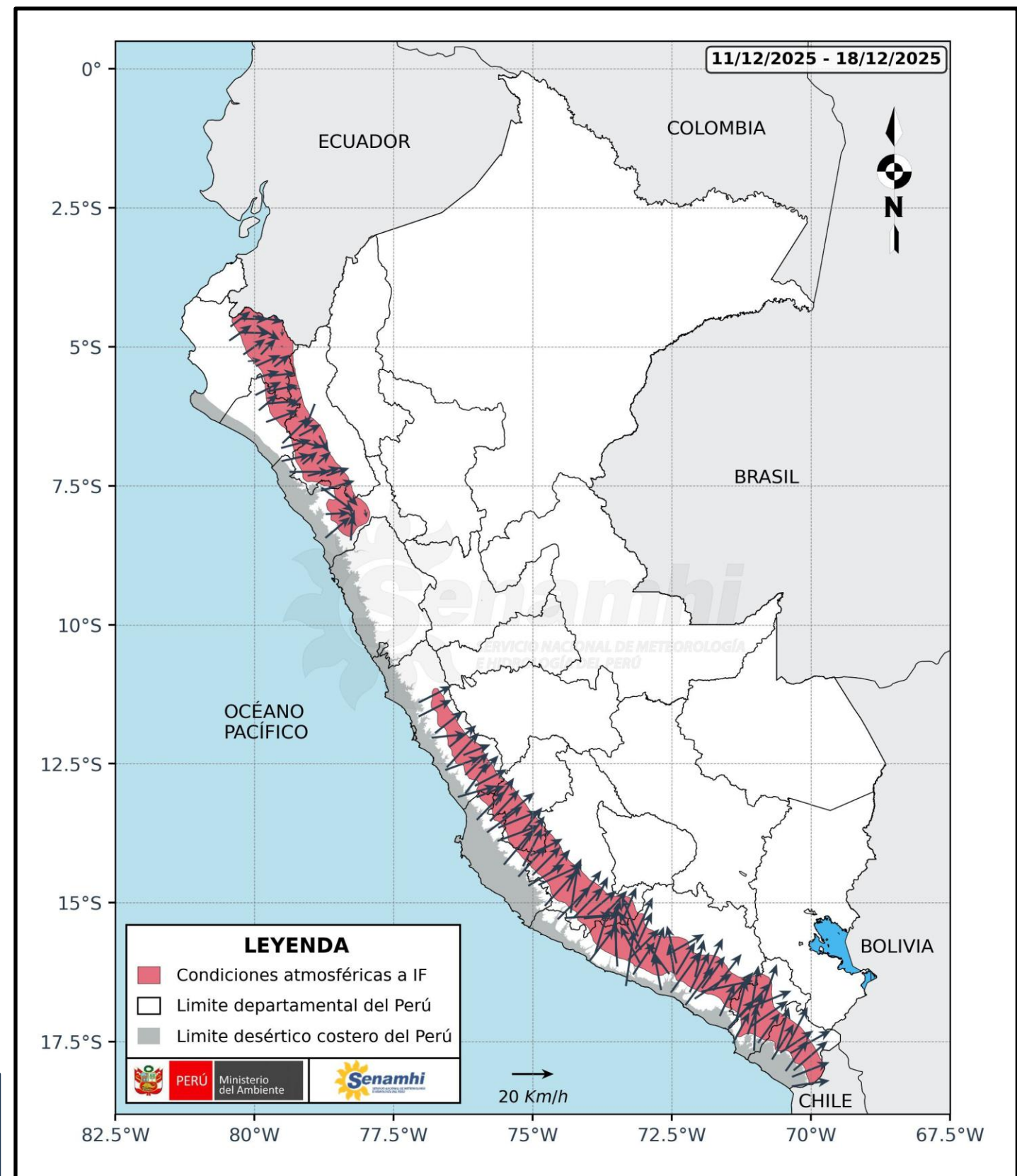
Provincias involucrados

No se considera condiciones atmosféricas favorables para incendios forestales para los departamentos de Huánuco y Ucayali



Avisos meteorológicos vigentes

[Ir a Avisos meteorológicos - SENAMHI](#)



Dirección de Meteorología y Evaluación Ambiental Atmosférica

Julio Ernesto Urbiola del Carpio

jurbiola@senamhi.gob.pe

Subdirección de Predicción Meteorológica

Piero Rodrigo Rivas Quispe

privas@senamhi.gob.pe

Dirección Zonal 10 - Huánuco

Juan Fernando Arboleda Orozco

jarboleda@senamhi.gob.pe

Yureisse Marian Barrueta Faching

ybarrueta@senamhi.gob.pe

Dirección:

Jr. Leoncio Prado N°235 – Huánuco – Huánuco - Huánuco

Contacto:

Celular: 955899144

El boletín semanal de incendios forestales se encuentra en:

<https://www.senamhi.gob.pe/site/incendio/?p=boletines-semanales-incendios&blt=dz10>

Revise los avisos de condiciones atmosféricas de incendios forestales en:

<https://www.senamhi.gob.pe/site/incendio/?p=aviso-incendio>

Próxima actualización: 18 de Diciembre del 2025

Encuesta de satisfacción:

<https://forms.gle/R4M89L4AUSeipNeX8>

