BOLETÍN HIDROCLIMÁTICO

MENSUAL

DIRECCIÓN ZONAL 10 HUÁNUCO

Senamhi
SERVICIO NACIONAL DE METEOROLOGÍA E HIDROLOGÍA DEL PERÚ

N°02

FEBRERO 2026

PERÚ Ministerio del Ambiente

PRESENTACIÓN

El Servicio Nacional de Meteorológica e Hidrología del Perú SENAMHI, a través de la Dirección Zonal 10 con sede en la ciudad de Huánuco, presenta el BOLETÍN HIDROCLIMÁTICO MENSUAL donde se proporciona información de las condiciones hidrológicas y meteorológicas ocurridas durante el mes de Febrero del 2026; así como las perspectivas climáticas para el trimestre Marzo - Mayo 2026, con la finalidad que el boletín constituya un documento de consulta y apoyo en la planificación, gestión de riesgo y desarrollo de las diferentes actividades socio económicas a nivel local y regional.

La Dirección Zonal 10 - Huánuco del SENAMHI, cuenta con una red de estaciones meteorológicas e hidrológicas distribuidas en todo su ámbito de acción que involucra los departamentos de Huánuco, Ucayali y la provincia de Tocache en San Martin. Ubicadas estratégicamente nos permiten evaluar las variables atmosféricas de temperatura, precipitación, humedad, entre otros.

DZ 10 HUÁNUCO

RED DE ESTACIONES METEOROLÓGICAS E HIDROLÓGICAS DE LA DIRECCIÓN ZONAL 10 - HUÁNUCO SENAMHI

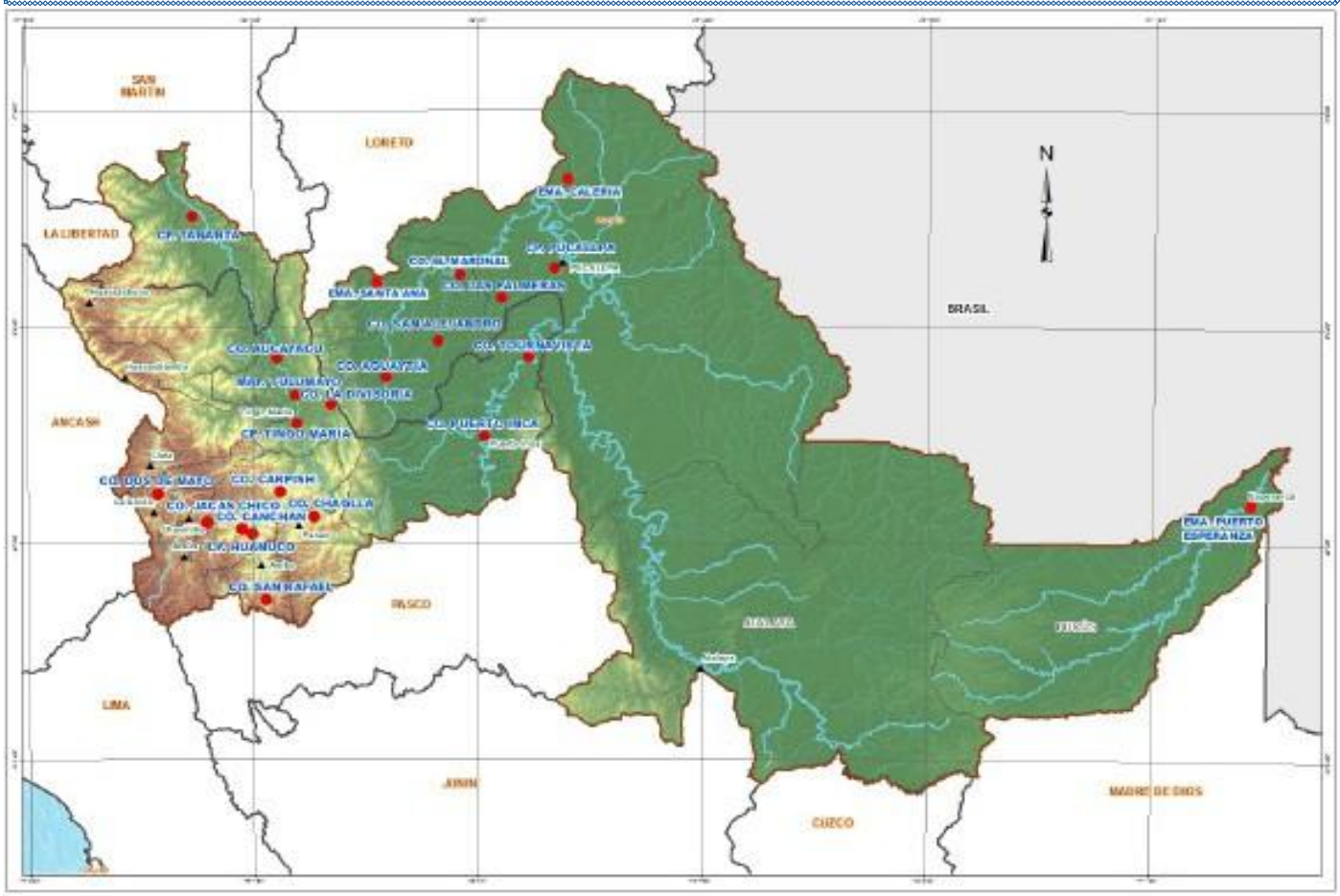

SUSCRIBETE AL BOLETÍN HIDROMETEOROLÓGICO: **mail: dz10.huanuco@gmail.com**

TOMAR EN CUENTA...

- **TIEMPO:**

Estado físico que adopta la atmósfera en un lugar durante un determinado momento o un plazo de tiempo.

- **CLIMA:**

Hace referencia al conjunto de las condiciones atmosféricas que caracterizan a una región. Por lo general, el uso cotidiano del término se vincula a la temperatura y al registro o no de precipitaciones.

- **VARIABLE METEOROLÓGICA:**

Es toda propiedad con condición de la atmósfera, cuyo conjunto define el estado del tiempo (a corto plazo) o del clima (a largo plazo), también se conoce como parámetro meteorológico.

- **TEMPERATURA MÁXIMA:**

Es la temperatura más alta registrada durante el día, en general se registra después de medio día.

- **TEMPERATURA MÍNIMA:**

Es la temperatura más baja registrada durante la noche y madrugada del día.

- **PRECIPITACIÓN:**

Es cualquier forma de hidrometeoro que cae del cielo y llega a la superficie terrestre, líquida o sólida como lluvia, nieve, granizo, etc.

- **NORMALES CLIMATOLÓGICAS:**

Se definen como las medias de los datos climatológicos calculadas para períodos consecutivos de 30 años, que abarcan desde un año que termina en 1 hasta un año que termina 0, actualizadas cada diez años.

- **PROMEDIO MENSUAL:**

Es la media de una variable meteorológica de un mes de un año en particular. Para la precipitación se utiliza el acumulado mensual.

- **CONDICIONES NORMALES:**

Para las temperaturas del aire se dice que se encuentran dentro de las condiciones normales cuando la anomalía fluctúa entre +/- 1°C; para la precipitación se dice que se encuentra dentro de sus condiciones normales cuando la anomalía fluctúa entre +/- 15%.

- **ANOMALÍA MENSUAL:**

Es la media de una variable meteorológica de un mes de un año en particular. Para la precipitación se utiliza el acumulado mensual.

CONDICIONES CLIMÁTICAS DURANTE FEBRERO

Durante el mes de febrero en la jurisdicción de la dirección zonal 10 con respecto al comportamiento de temperaturas extremas, la temperatura máxima tuvo un comportamiento predominante dentro del rango normal climatológico, a excepción de la estación Jacas Chico que presentó anomalías positivas (1.7°C), así mismo se presentaron periodos de incremento de temperatura en la selva puntuales, caracterizados como "Día muy cálido" y "Día cálido". Por otro lado, las temperaturas mínimas presentaron un comportamiento predominante dentro del rango normal en el sector sierra y selva; sin embargo, durante el último decadario del mes, se presentaron episodios de incremento de temperatura nocturna en selva alta, registrando hasta 4 días consecutivos, caracterizados entre "Noches muy cálido" y "Noches cálido". Finalmente, las lluvias tuvieron un comportamiento superior en la sierra, mientras que en la selva predominó un comportamiento de inferior del rango normal climatológico. Se presentó lluvias generalizadas el día 17 de febrero.

Por otro lado, de acuerdo al Comunicado Oficial **ENFEN N°05-2026**, se mantiene el estado de "Alerta de El Niño Costero" ya que considera más probable que El Niño Costero se extienda hasta diciembre del presente año, con una magnitud débil por lo pronto. Sin embargo, no se descarta que podría alcanzar la magnitud moderada en otoño." En el Pacífico central (región Niño 3.4), siguen siendo más probable la condición neutra hasta junio de 2026. A partir de julio es más probable el desarrollo de El Niño en esta región, con magnitud débil

MONITOREO MENSUAL DE VARIABLES METEOROLÓGICA

Red de estaciones meteorológicas en funcionamiento en estado de emergencia

REGIÓN ANDINA

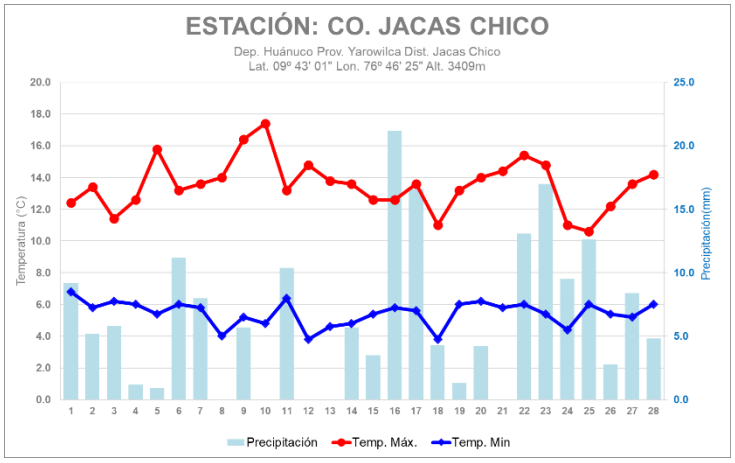

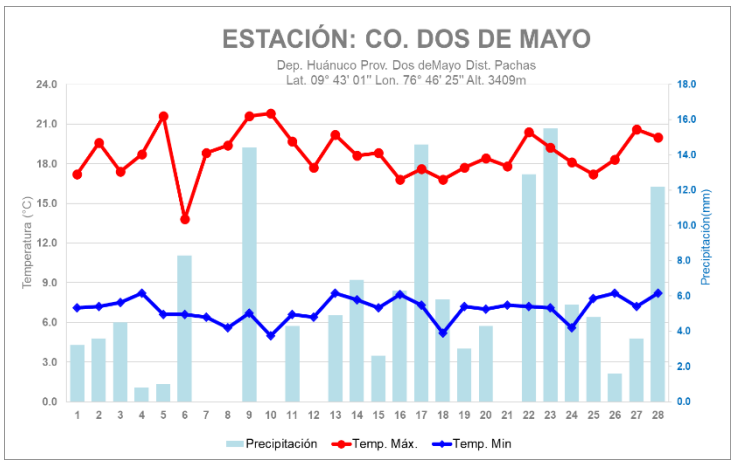

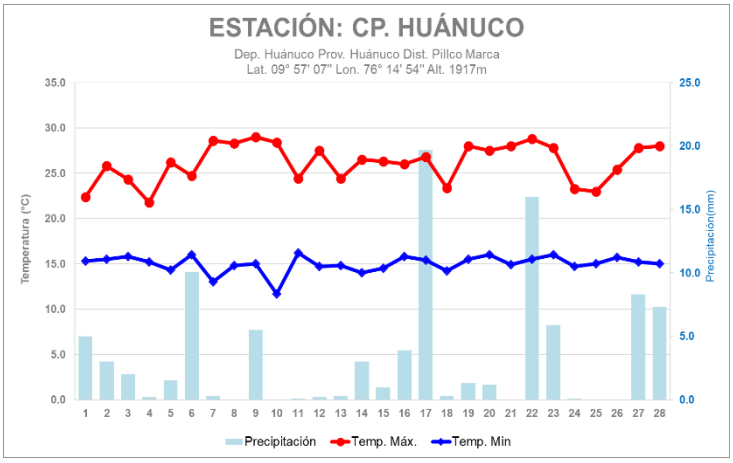

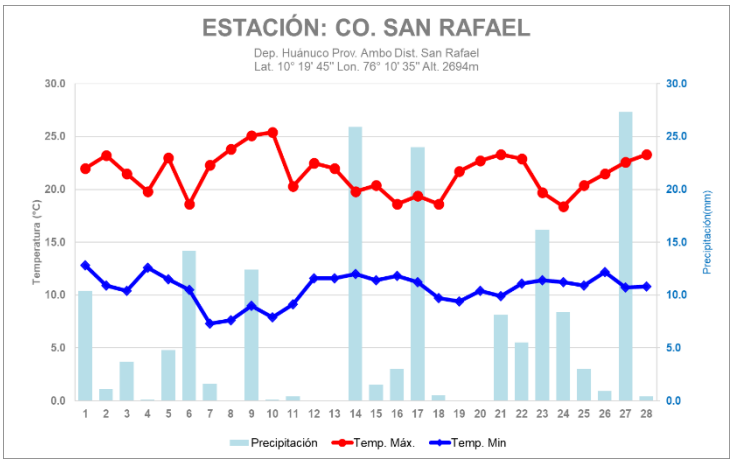

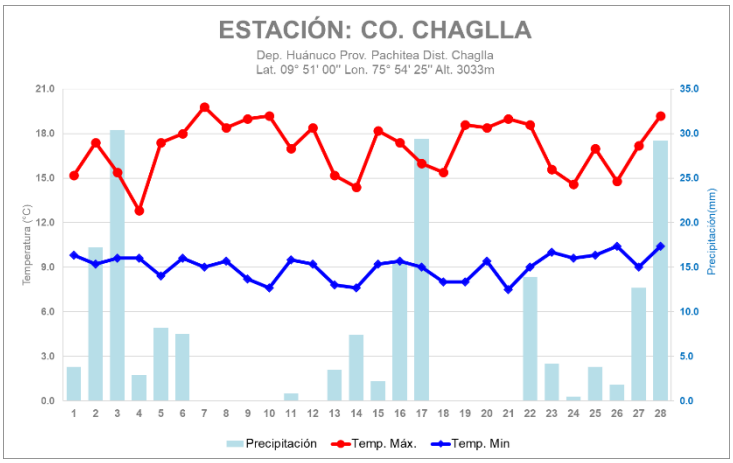

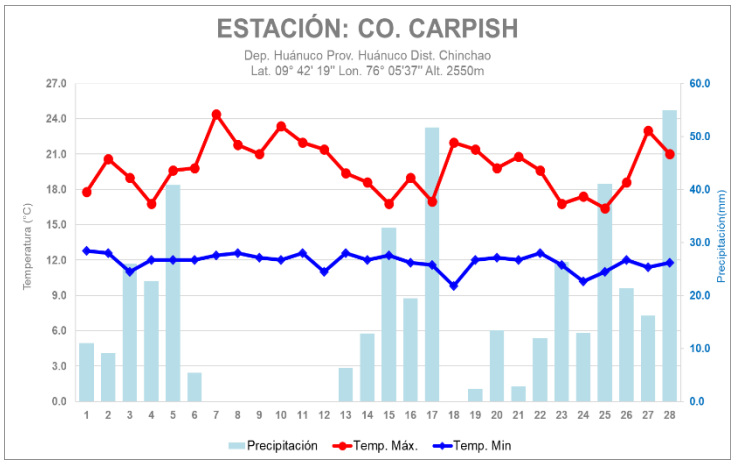

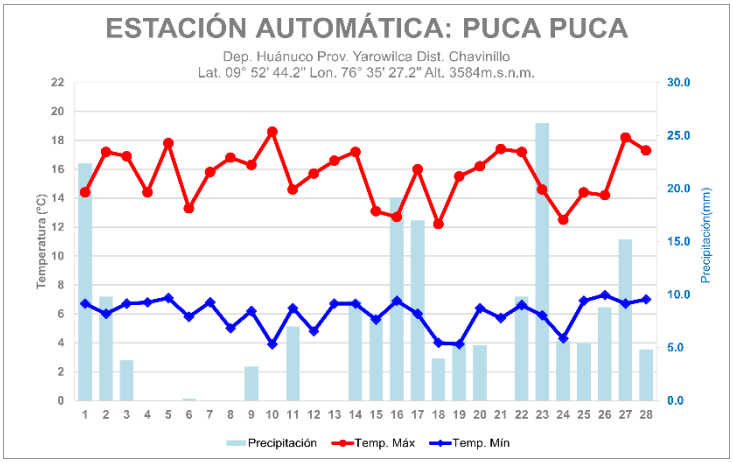

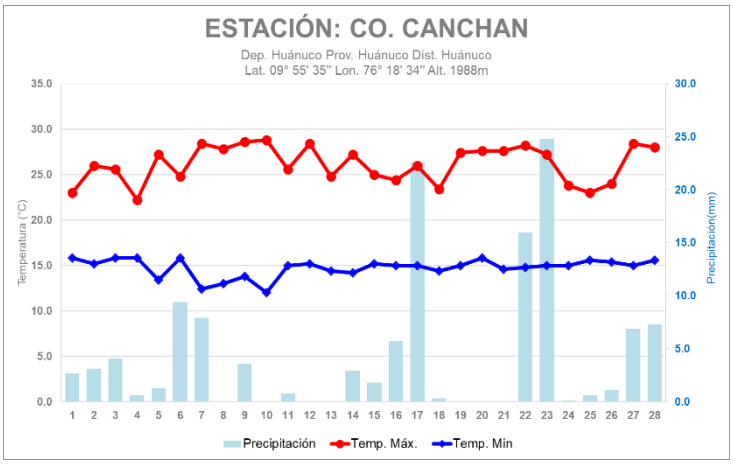

REGIÓN SELVA ALTA

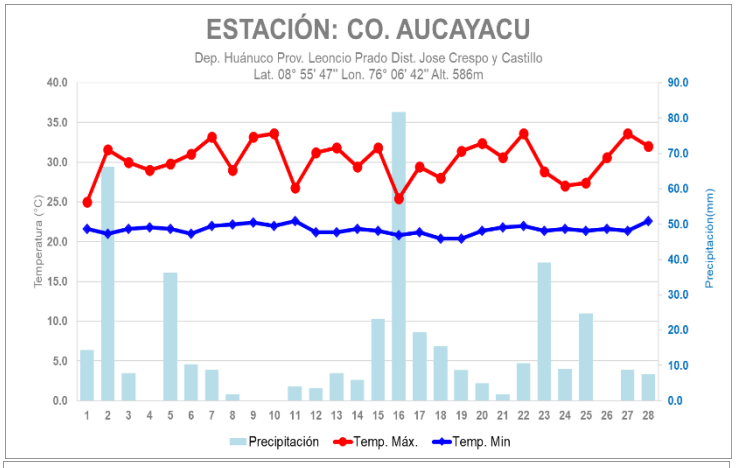

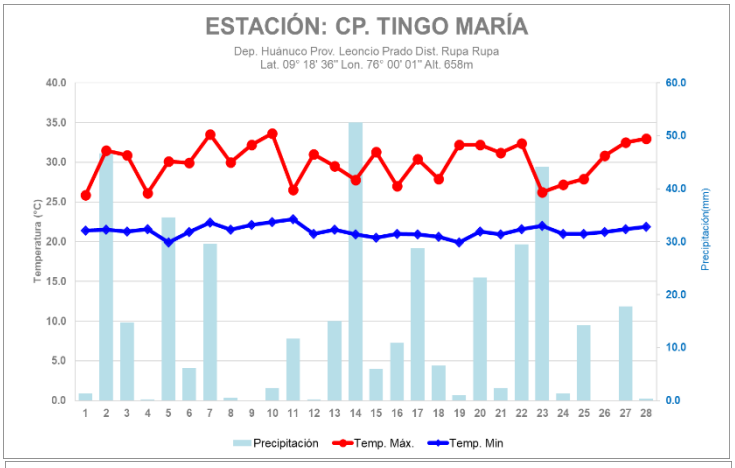

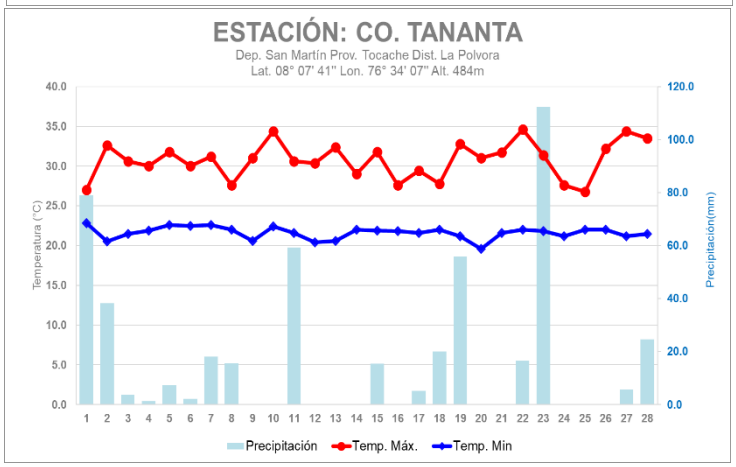

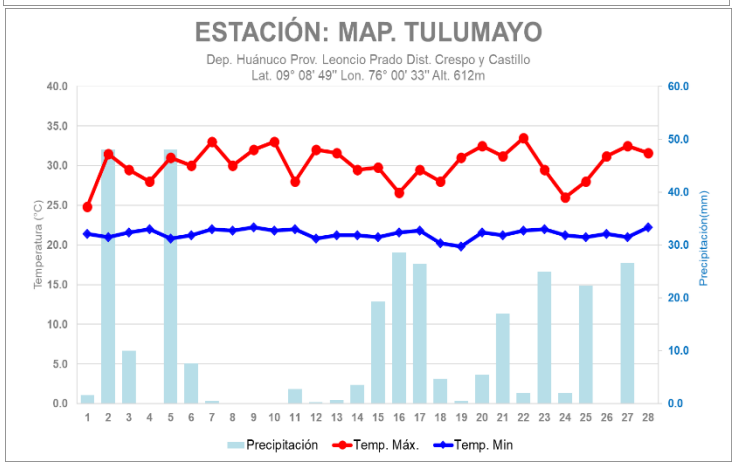

REGIÓN SELVA BAJA

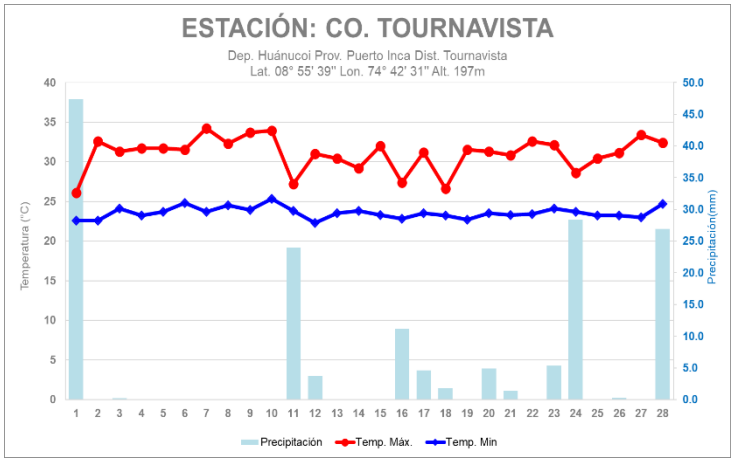

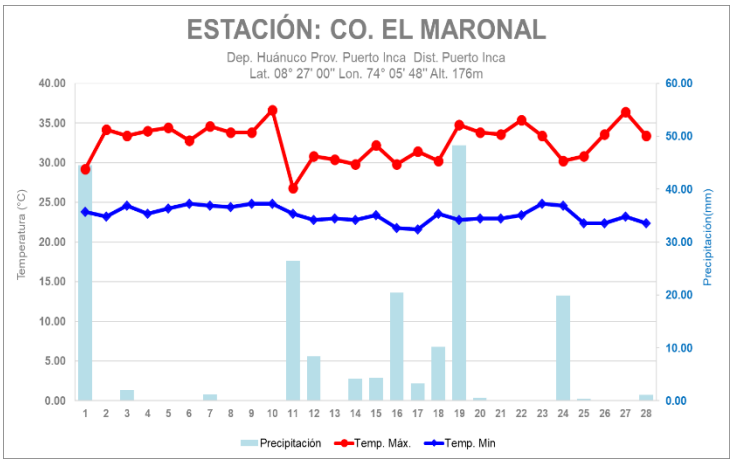

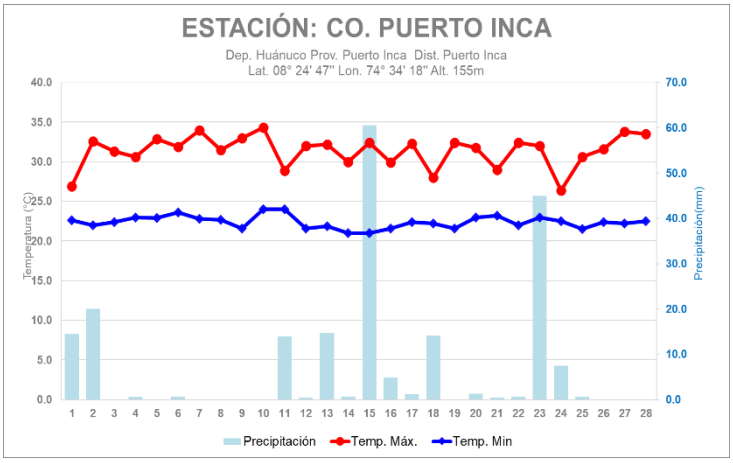

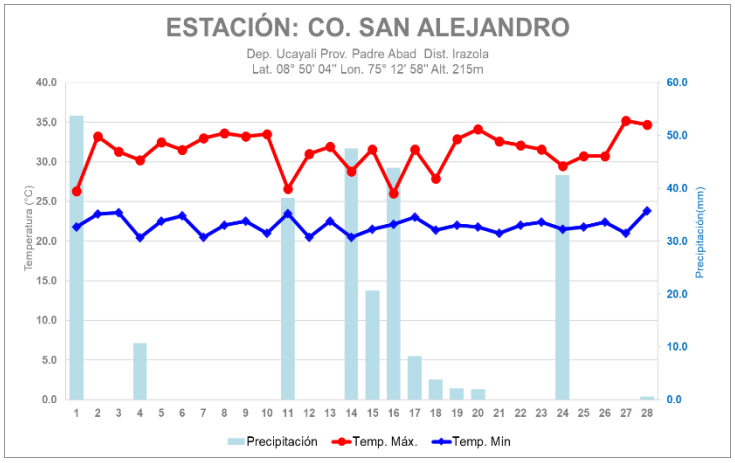

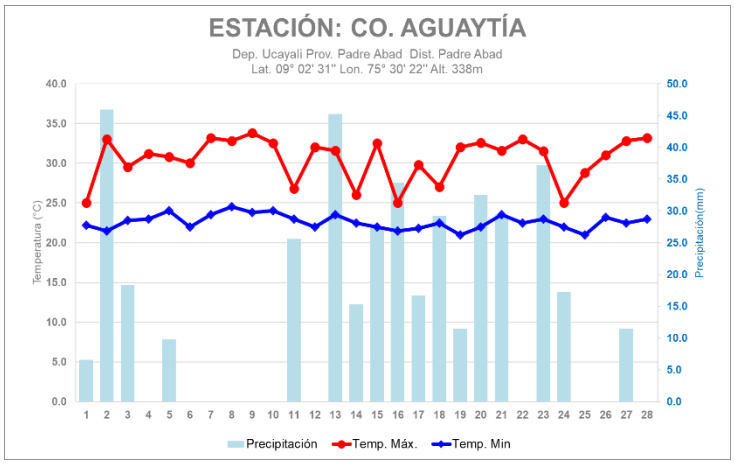

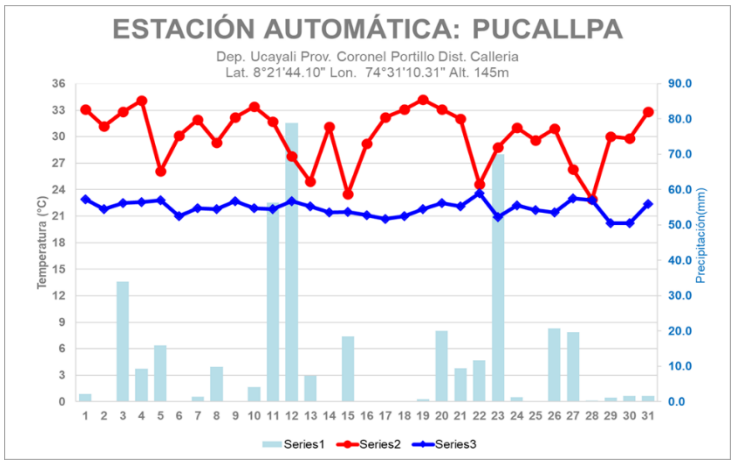

ANÁLISIS DE TEMPERATURAS EXTREMAS DEL AIRE

Las temperaturas máximas extremas absolutas en la región andina de Huánuco fue 29.0°C en Canchan caracterizado como ***Día muy cálido***, mientras en la región de selva alta de Huánuco y San Martín fue 34.6°C en Tananta, caracterizado como ***Día extremadamente cálido***. Finalmente en la región de selva baja de Huánuco y Ucayali fue 35.2°C en San Alejandro, caracterizado como ***Día extremadamente cálido***. Por otra parte, la temperatura mínima extrema absoluta región andina de Huánuco fue 3.8°C en Jacas Chico, mientras en la región de selva alta de Huánuco y San Martín fue 15.7°C en La Divisoria. Finalmente, en la región de selva baja de Huánuco y Ucayali se registró 20.4°C en San Alejandro caracterizado como ***Noche extremadamente fría***.

SECTOR	PROVINCIA	DISTRITO	ALT. (M.S.N.M)	ESTACIÓN	TMax		Tmin	
					Med	Abs	Med	Abs
SIERRA CENTRAL ORIENTAL	Huánuco	Huánuco	1947	CP-Huánuco	26.2	29.0	14.5	11.7
	Ambo	San Rafael	3600	San Rafael	21.5	25.4	10.3	7.3
	Dos de Mayo	Pachas	3442	CO-Dos de Mayo	18.7	21.8	6.8	5.0
	Yarowilca	Jacas Chico	3724	CO-Jacas Chico	13.5	17.4	5.3	3.8
	Pachitea	Chaglla	3060	CO-Chaglla	17.1	19.8	8.8	7.5
	Huánuco	Huánuco	2550	CO-Canchan	26.2	28.8	14.3	12.0

Tabla 1. Temperaturas extremas absolutas del aire en la región andina del departamento de Huánuco observadas en el mes de febrero 2026.

SECTOR	PROVINCIA	DISTRITO	ALT. (M.S.N.M)	Estación	TMax		TMin	
					Med	Abs	Med	Abs
SELVA ALTA CENTRAL	Leoncio Prado	Hermilio Valdizan	1691	CO-La Divisoria	22.0	25.5	15.7	14.9
	Leoncio Prado	Crespo y Castillo	586	CO-Aucayacu	30.2	33.6	20.8	20.4
	Leoncio Prado	Crespo y Castillo	628	MAP-Tulumayo	30.2	33.5	20.7	19.8
	Leoncio Prado	Rupa Rupa	660	CP-Tingo María	30.0	33.6	20.6	19.9
	Tocache	La Polvora	450	CO-Tananta	30.8	34.6	20.9	19.6

Tabla 2. Temperaturas extremas absolutas del aire en la región selva alta del departamento de Huánuco y San Martín observadas en el mes de febrero 2026.

SECTOR	PROVINCIA	DISTRITO	ALT. (M.S.N.M)	Estación	TMax		TMin	
					Med	Abs	Med	Abs
SELVA BAJA CENTRAL	Padre Abad	Irazola	244	CO-San Alejandro	31.4	35.2	21.3	20.4
	Padre Abad	Padre Abad	270	CO-Aguaytia	30.5	33.8	21.9	21.0
	Cornl. Portillo	Calleria	160	CP-Pucallpa	31.0	33.6	23.0	22.8
	Puerto Inca	Tournavista	150	CO-Tournavista	31.0	34.2	22.8	22.3
	Puerto Inca	Puerto Inca	192	CO-Puerto Inca	31.4	34.3	21.7	21.0

Tabla 3. Temperaturas extremas absolutas del aire en la región selva baja del departamento de Huánuco y Ucayali observadas en el mes de febrero 2026.

Tipo de estación: Meteorológica AgrícolaPrincipal(MAP), Climatológicaprincipal(CP),ClimatológicaOrdinaria(CO)

ANÁLISIS DE TEMPERATURAS EXTREMAS DEL AIRE

TEMPERATURA MÁXIMA

Análisis de Anomalías de en la región Andina - Huánuco:

Durante el mes de febrero, las estaciones ubicadas en la zona andina del departamento de Huánuco presentaron temperaturas diurnas con un comportamiento predominante dentro del rango normal climatológico del mes, con excepción de la estación Jacas Chico que registró temperaturas diurnas promedio 1.7°C por encima de la normal del mes, así mismo se presentó días con descenso de temperatura caracterizados como Día muy frío y Día frío, asociado con la nubosidad persistente durante el día. En la zona andina, el promedio de las temperaturas máximas osciló en el rango de -0.6°C hasta +1.7°C en las estaciones CO Chaglla y CO Jacas Chico.

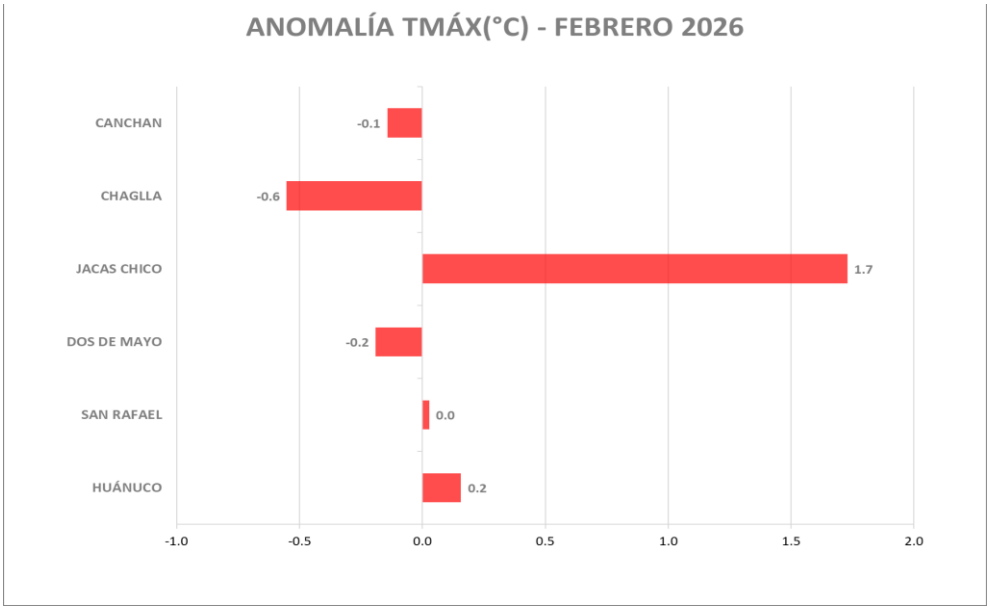

Gráfico 1. Anomalías de temperatura máxima del aire en la región andina del departamento de Huánuco observadas en el mes de febrero 2026.

Análisis de Anomalías de en la región selva alta y baja - San Martín - Huánuco - Ucayali:

Durante el mes de febrero las estaciones ubicadas en la región de selva alta y baja del departamento de Huánuco, San Martín y Ucayali presentaron un comportamiento entre normal a superior al rango normal climatológico. Asimismo, se han registrado eventos de incremento de la temperatura diurna con una duración de hasta dos días consecutivos, específicamente entre el 9 y 10, así como entre el 27 y 28 de febrero. En la zona de selva, las temperaturas máximas oscilaron en el rango de 0.1°C hasta +1.1°C en las estaciones CP Pucallpa y CO Tingo María.

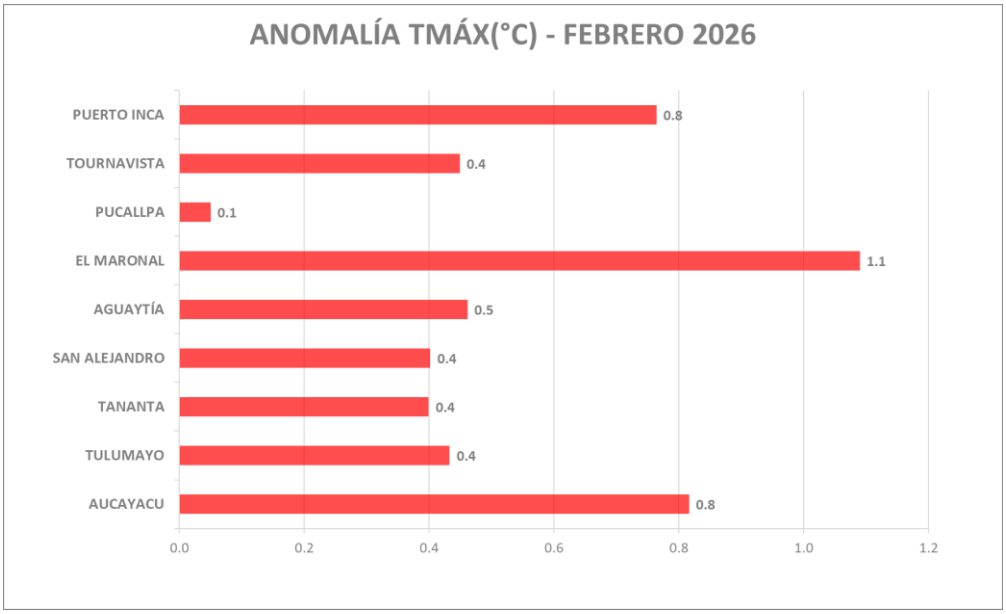

Gráfico 2. Anomalías de temperatura máxima del aire en la región selva alta y baja del departamento de Huánuco, Ucayali y San Martín observadas en el mes de febrero 2026.

Distribución espacial de Anomalías de Temperatura Máxima del aire en febrero 2026:

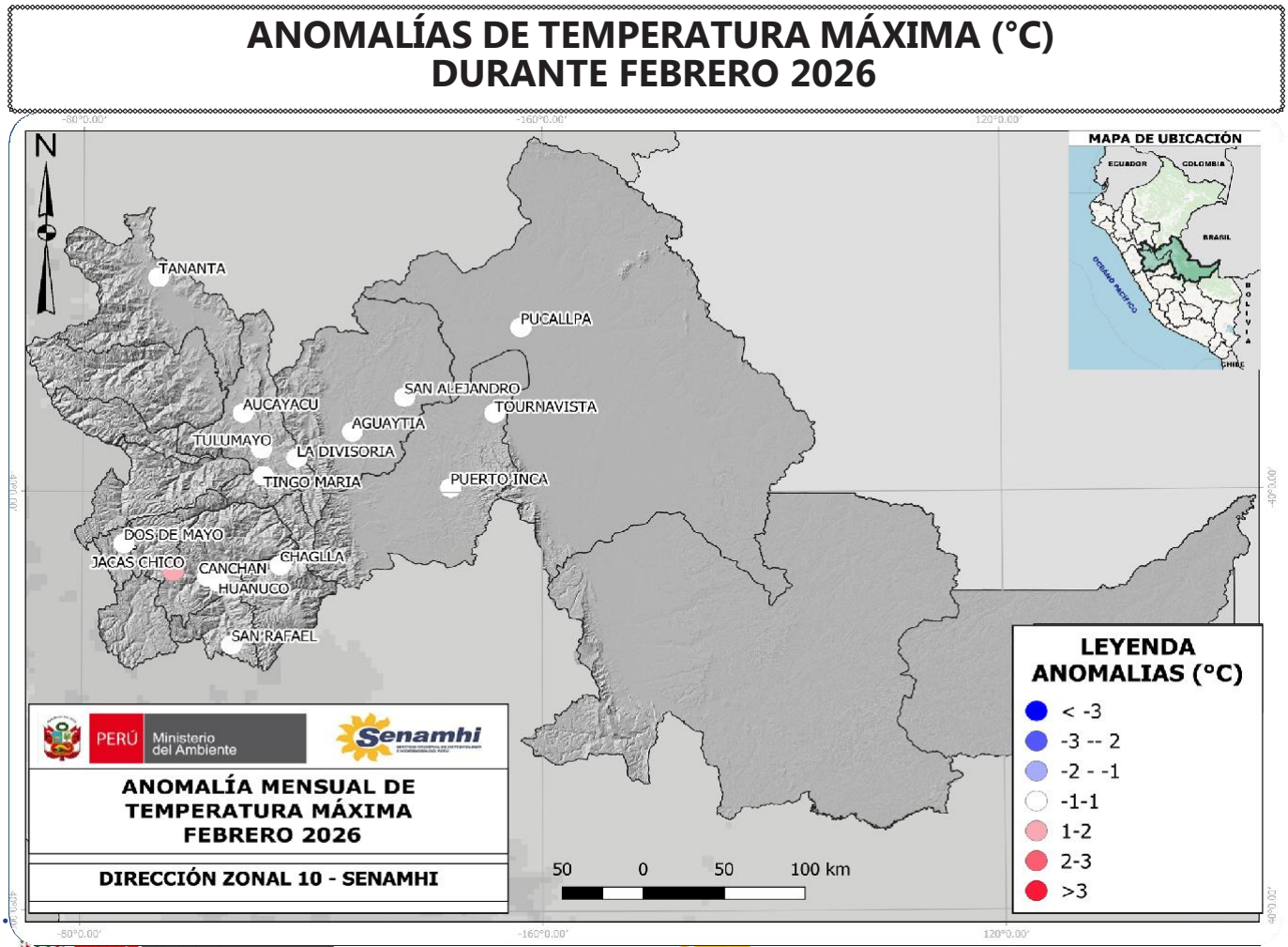

ANÁLISIS DE TEMPERATURAS EXTREMAS DEL AIRE

TEMPERATURA MÍNIMA

Análisis de Anomalías de en la región Andina - Huánuco:

Durante el mes de febrero las estaciones ubicadas en la zona andina del departamento de Huánuco presentaron un comportamiento predominante dentro del rango normal. Las variaciones de anomalías en la región Andina oscilaron en el rango de -0.9°C hasta +0.5°C en las estaciones CP Huánuco y CO Chaglla respectivamente. Cabe resaltar, que durante el mes de febrero se registró días con descenso de temperatura nocturna de hasta cuatro días durante la segunda semana del mes, caracterizados entre Noche muy fría y Noche extremadamente fría, principalmente en las estaciones de San Rafael y Canchan.

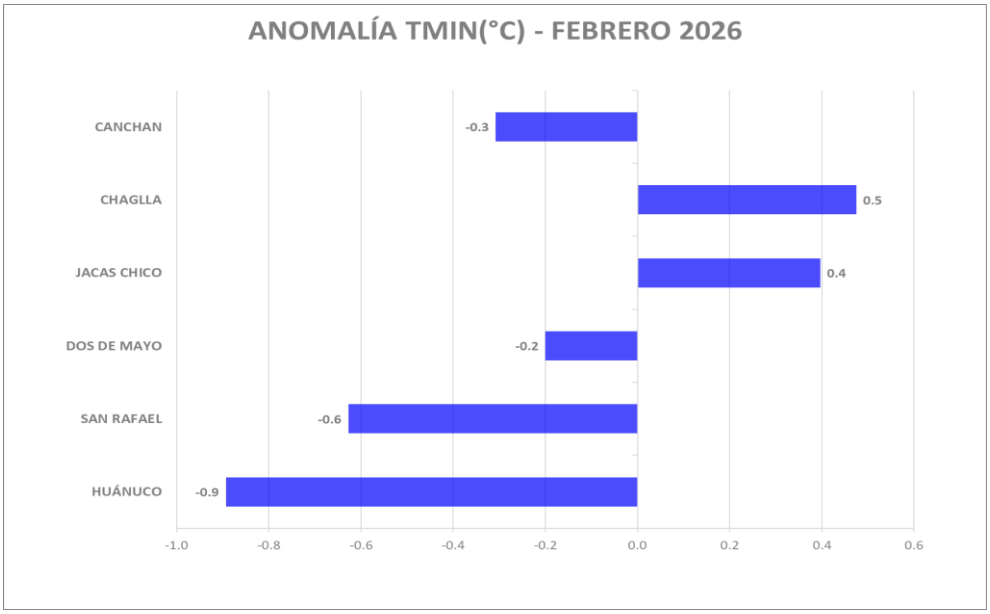

Gráfico 3. Anomalías de temperatura mínima del aire en la región andina del departamento de Huánuco observadas en el mes de febrero 2026.

Análisis de Anomalías de en la región selva alta y baja - San Martín - Huánuco - Ucayali:

Durante el mes de febrero las estaciones ubicadas en la región de selva alta y baja del departamento de Huánuco, San Martín y Ucayali predominó un comportamiento de anomalías dentro del rango normal climatológico. Estas variaciones de anomalías en la región de selva alta y baja oscilaron en el rango de -0.9°C hasta +2.0°C en las estaciones CO. San Alejandro y CO El Maronal respectivamente. Cabe resaltar, que durante el mes de febrero se registraron episodios de incremento de temperatura nocturna de hasta cuatro días, caracterizados entre Noche muy Cálida y Noche extremadamente Cálida, principalmente en las estaciones de Tingo María y La Divisoria.

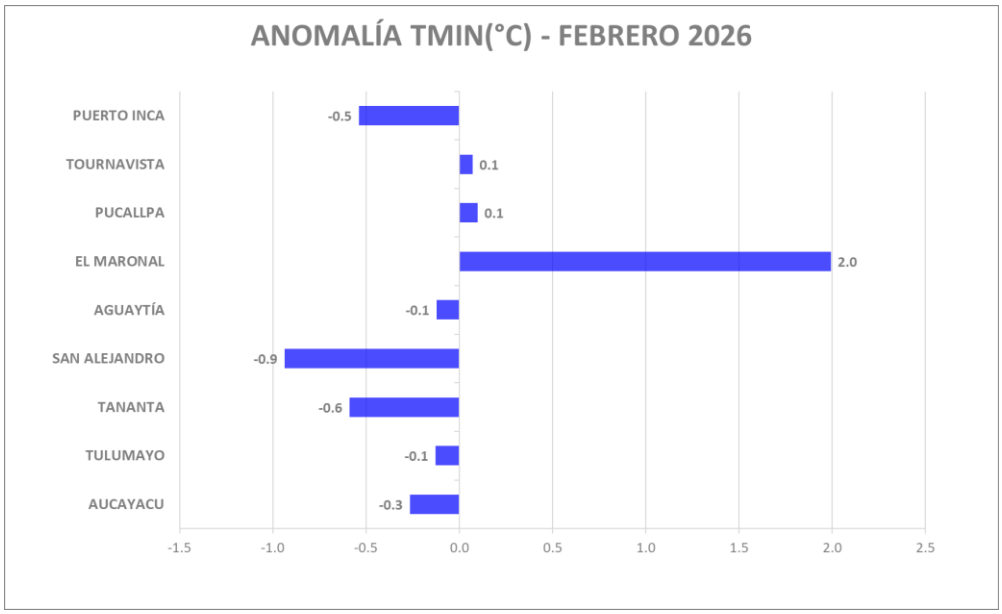

Gráfico 4. Anomalías de temperatura mínima del aire en la región selva alta y baja del departamento de Huánuco, Ucayali y San Martín observadas en el mes de febrero 2026.

Distribución espacial de Anomalías de Temperatura Mínima del aire en febrero 2026:

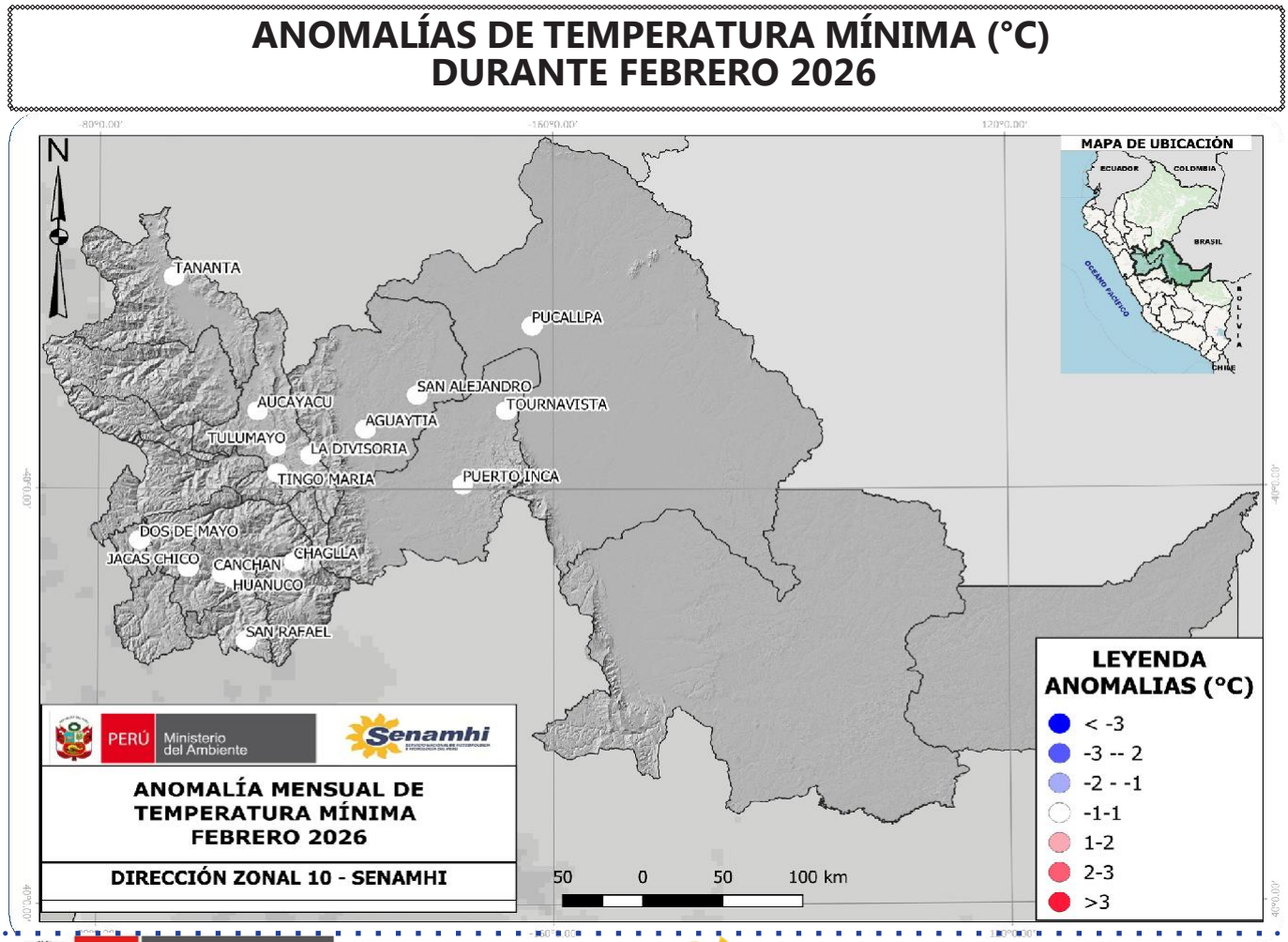

ANÁLISIS DE COMPORTAMIENTO DE LLUVIAS

El mayor acumulado de precipitación mensual en la región andina de Huánuco fue 194.8 mm en CO-Chaglla, así mismo se registró el día con el mayor acumulado diario (30.4 mm), caracterizado como ***Muy Lluvioso***; mientras en la región de selva alta de Huánuco y San Martín fue 480.4.5 mm en CO Tananta, así mismo se registró el día con el mayor acumulado diario (112.4 mm), caracterizado como ***Extremadamente Lluvioso***. Finalmente, en la región de selva baja de Huánuco y Ucayali fue 414.0 mm en CO-Aguaytía, mientras que el mayor acumulado diario se registró en la estación CO Puerto Inca (60.6 mm) caracterizado como ***Muy Lluvioso***. Por otra parte, el menor acumulado de precipitación mensual dentro de la jurisdicción de la Dirección Zonal 10 fue de 96.2 mm en CP Huánuco. (ver tabla 4, 5 y 6).

SECTOR	PROVINCIA	DISTRITO	ALT. (M.S.N.M)	ESTACIÓN	Prec	
					Tot	Max
SIERRA CENTRAL ORIENTAL	Huánuco	Huánuco	1947	CP-Huánuco	96.2	19.7
	Ambo	San Rafael	3600	San Rafael	173.5	27.3
	Dos de Mayo	Pachas	3442	CO-Dos de Mayo	144.6	15.5
	Yarowilca	Jacas Chico	3724	CO-Jacas Chico	182.6	21.2
	Pachitea	Chaglla	3060	CO-Chaglla	194.8	30.4
	Huánuco	Huánuco	2550	CO-Canchan	123.6	24.8

Tabla 4. Precipitaciones acumuladas mensuales y diarias en la región andina del departamento de Huánuco observadas en el mes de febrero 2026.

SECTOR	PROVINCIA	DISTRITO	ALT. (M.S.N.M)	Estación	Prec	
					Tot	Max
SELVA ALTA CENTRAL	Leoncio Prado	Hermilio Valdizan	1691	CO-La Divisoria	302.0	49.0
	Leoncio Prado	Crespo y Castillo	586	CO-Aucayacu	422.1	81.7
	Leoncio Prado	Crespo y Castillo	628	MAP-Tulumayo	302.9	48.0
	Leoncio Prado	Rupa Rupa	660	CP-Tingo María	401.7	52.5
	Tocache	La Pólvora	450	CO-Tananta	480.4	112.4

Tabla 5. Precipitaciones acumuladas mensuales y diarias en la región selva alta del departamento de Huánuco y San Martín observadas en el mes de febrero 2026.

SECTOR	PROVINCIA	DISTRITO	ALT. (M.S.N.M)	Estación	Prec	
					Tot	Max
SELVA BAJA CENTRAL	Padre Abad	Irazola	244	CO-San Alejandro	273.7	53.7
	Padre Abad	Padre Abad	270	CO-Aguaytía	414.0	45.9
	Cornl. Portillo	Callería	160	CP-Pucallpa	141.6	47.7
	Puerto Inca	Tournavista	150	CO-Tournavista	160.3	47.4
	Puerto Inca	Puerto Inca	192	CO-Puerto Inca	202.1	60.6

Tabla 6. Precipitaciones acumuladas mensuales y diarias en la región selva baja del departamento de Huánuco y Ucayali observadas en el mes de febrero 2026.

**Tipo de estación:* MeteorológicaAgrícolaPrincipal(MAP), Climatológicaprincipal(CP),ClimatológicaOrdinaria(CO).

Análisis de Anomalías porcentuales de lluvia en la región Andina - Huánuco:

Durante el mes de febrero, las estaciones ubicadas en la zona andina del departamento de Huánuco presentaron acumulados con valores dentro y superior al rango normal climatológico. Las estaciones Canchan, Chaglla, San Rafael y Huánuco presentaron acumulados de lluvias por encima del valor mensual climático, siendo la estación Canchan la más resaltante, que supero en 85.4% al acumulado normal. Estas variaciones de anomalías en la zona andina oscilaron en el rango de 4.1% hasta 85.4% en las estaciones CO Dos de Mayo y CO Canchan respectivamente.

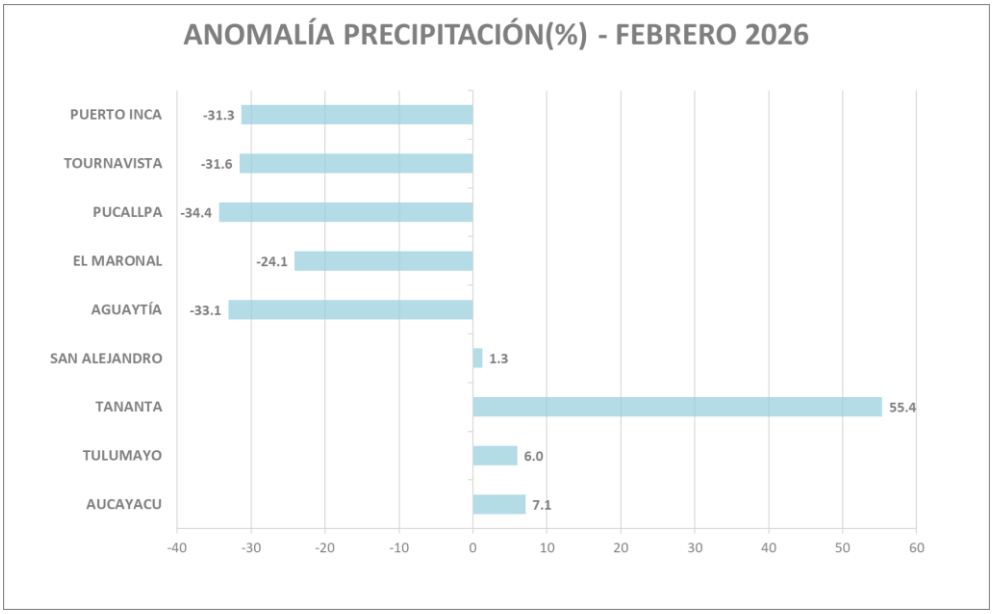

Gráfico 5. Anomalías porcentuales de lluvias en la región andina del departamento de Huánuco observadas en el mes de febrero 2026.

Análisis de Anomalías porcentuales de lluvia en la región selva alta y baja - San Martín - Huánuco - Ucayali:

Durante el mes de febrero las estaciones ubicadas en la región de selva alta y baja del departamento de Huánuco, San Martín y Ucayali predominaron acumulados entre inferior a normal. En selva alta, Aucayacu, Tingo María y Tulumayo registraron valores dentro del rango normal climatológico, mientras que Tananta registro acumulados de lluvia 55.4% por encima de su valor normal. Mientras que en selva baja, Aguaytía, El Maronal, Pucallpa, Puerto Inca y Tournavista presentaron anomalías negativas. Las variaciones de anomalías en la zona de selva oscilaron en el rango de -34.4% hasta +55.4% en las estaciones CP Pucallpa y CO Tananta respectivamente.

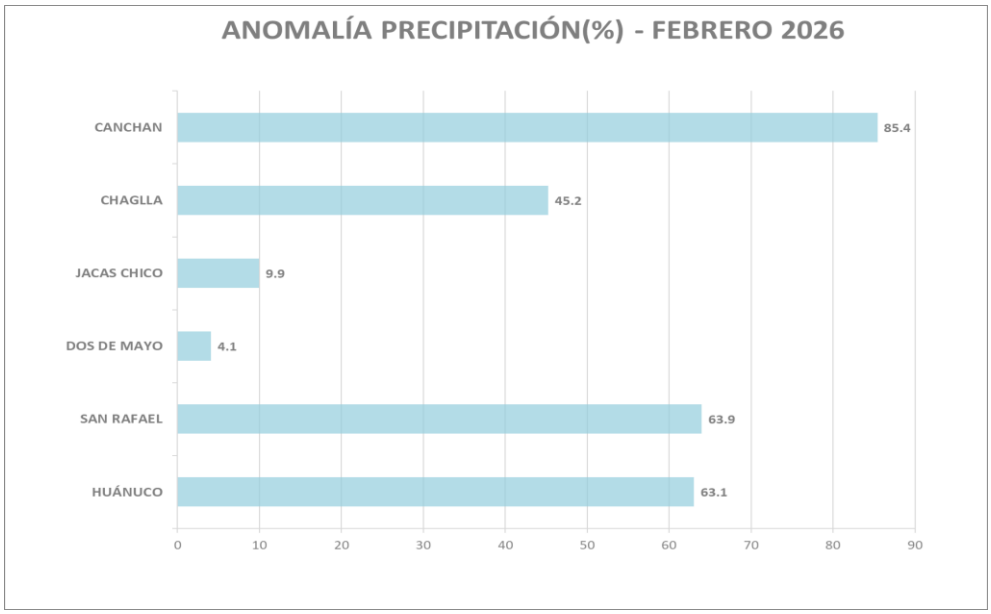

Gráfico 6. Anomalías porcentuales de lluvias en la región selva alta y baja del departamento de Huánuco, Ucayali y San Martín observadas en el mes de febrero 2026.

Distribución espacial de Anomalías porcentuales de lluvia en febrero 2026:

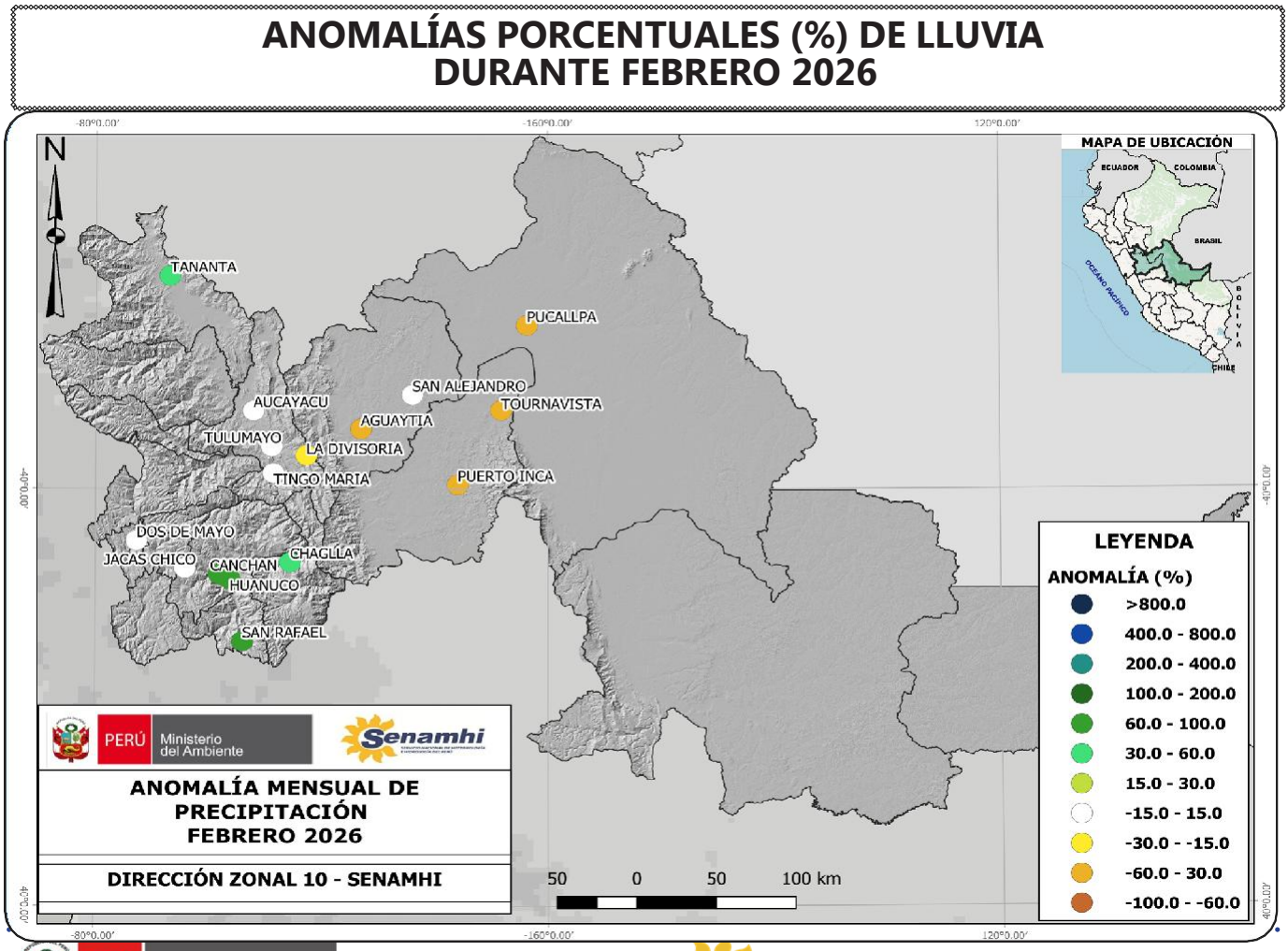

PREVISIÓN ESTACIONAL DE TEMPERATURAS MÁXIMAS DEL AIRE

El pronóstico estacional del SENAMHI para el periodo marzo a mayo 2026 en la Jurisdicción de la Dirección Zonal 10, prevé escenarios probabilísticos de temperaturas máximas normal a por encima del rango normal en la sierra de Huánuco (Normal-Superior), con una probabilidad de 40% para un escenario normal y un 38% para un escenario superior, teniendo como referencia las localidades de: Jacas Chico, Huánuco, Canchan y San Rafael. Asimismo, para selva central alta y baja se presentará un escenario normal a por encima del rango normal (Normal-Superior), con una probabilidad de 37% para un escenario normal y un 40% para un escenario superior, teniendo como referencia las localidades de Tingo María, Tulumayo, Aucayacu, Puerto Inca, Aguaytía y Pucallpa.

Probabilidad de ocurrencia de temperaturas máximas para el trimestre Marzo - mayo 2026

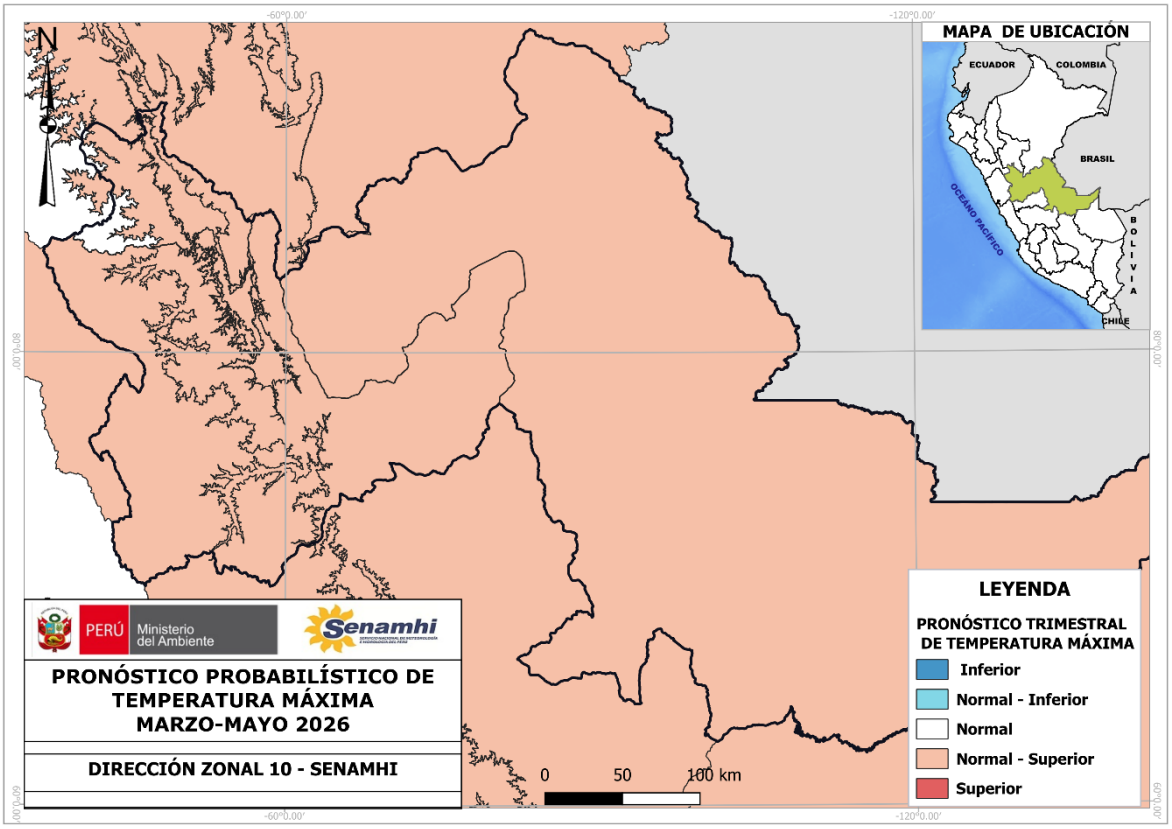

ESCENARIO	DESCRIPCCIÓN
Inferior	Inferior a lo Normal
Normal - Inferior	Escenario de temperaturas entre Normal e Inferior a lo Normal: cuando las probabilidades del escenario Normal e Inferior son
Normal	Escenario de temperaturas Normal
Normal - Superior	Escenario de temperaturas entre Normal y Superior lo Normal: cuando las probabilidades del escenario Normal y Superior son similares.
Superiror	Superior a lo Normal

Tabla 1. Descripción de escenarios del pronóstico estacional de temperatura máxima y mínima.

PREVISIÓN ESTACIONAL DE TEMPERATURAS MÍNIMAS DEL AIRE

El pronóstico estacional del SENAMHI para el periodo marzo a mayo 2026 en la Jurisdicción de la Dirección Zonal 10, prevé escenarios probabilísticos de temperaturas mínimas normal a por encima del rango normal en la sierra de Huánuco (Normal-Superior), con una probabilidad de 37% para un escenario normal y un 39% para un escenario superior, teniendo como referencia las localidades de sierra central oriental que comprende: Jacas Chico, San Rafael, Huánuco y Canchan. Asimismo, para selva central baja y alta se presentará un escenario normal a por encima del rango normal (Normal-Superior), con una probabilidad de 42% para un escenario normal y un 38% para un escenario superior, teniendo como referencia las localidades Aucayacu, Tingo María, Tananta, Puerto Inca, Aguaytía y Pucallpa.

Probabilidad de ocurrencia de temperaturas mínimas para el trimestre Marzo - mayo 2026

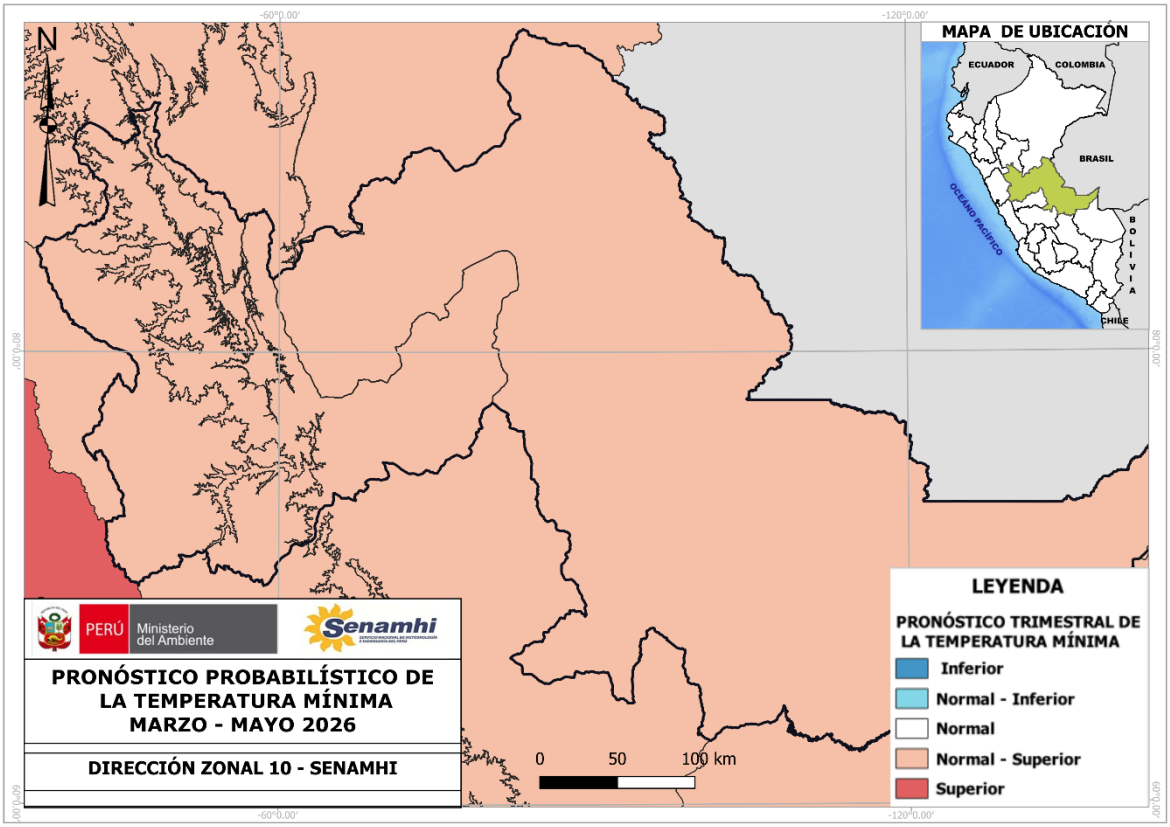

ESCENARIO	DESCRIPCCIÓN
Inferior	Inferior a lo Normal
Normal - Inferior	Escenario de temperaturas entre Normal e Inferior a lo Normal: cuando las probabilidades del escenario Normal e Inferior son
Normal	Escenario de temperaturas Normal
Normal - Superior	Escenario de temperaturas entre Normal y Superior lo Normal: cuando las probabilidades del escenario Normal y Superior son similares.
Superiror	Superior a lo Normal

Tabla 2. Descripción de escenarios del pronóstico estacional de temperatura máxima y mínima.

PRONÓSTICO ESTACIONAL MAR-MAY 2026

PREVISIÓN ESTACIONAL DE LLUVIAS

El pronóstico estacional del SENAMHI para el periodo marzo a mayo 2026 en la Jurisdicción de la Dirección Zonal 10, prevé escenarios probabilísticos de precipitaciones con escenario de normal a por encima del rango normal en la sierra de Huánuco (Normal-Superior), con una probabilidad de 37% para un escenario normal y un 39% para un escenario superior, en sierra central oriental, teniendo como referencia las localidades de: Jacas Chico, Huánuco, Canchan y San Rafael. Asimismo, para selva central alta se prevé un escenario por encima del rango normal en la selva alta de Huánuco (Superior), con una probabilidad de 42%, en localidades como Tingo María, Tulum yo, Aucayacu. Mientras que, para selva central baja se prevé un escenario de normal a por encima del rango normal (Normal-Superior), con una probabilidad de 40% para un escenario normal y un 38% para un escenario superior.

Probabilidad de ocurrencia de precipitaciones para el trimestre Marzo - mayo 2026

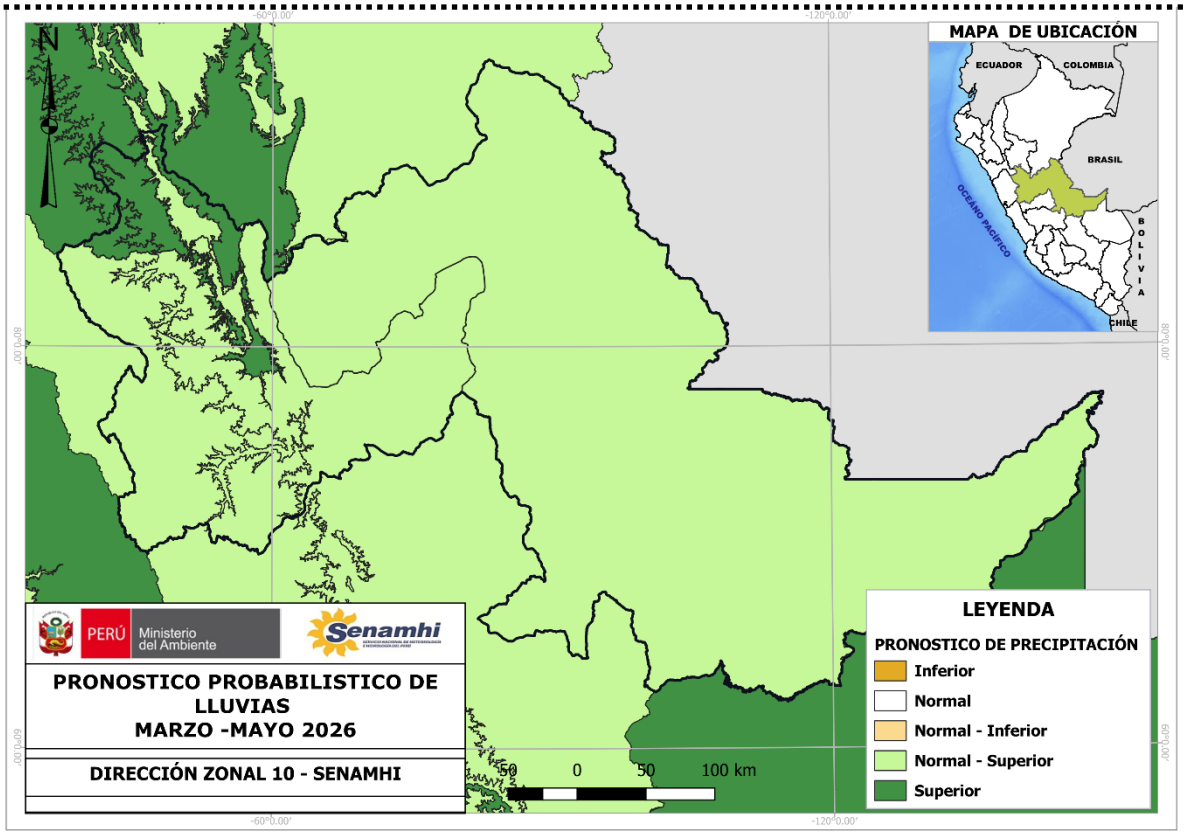

ESCENARIO	DESCRIPCCIÓN
Inferior	Inferior a lo Normal
Normal - Inferior	Escenario de lluvias entre Normal e Inferior a lo Normal: cuando las probabilidades del escenario Normal e Inferior son similares.
Normal	Escenario de lluvias Normal
Normal - Superior	Escenario de lluvias entre Normal y Superior lo Normal: cuando las probabilidades del escenario Normal y Superior son similares.
Superiror	Superior a lo Normal

NOTA: Estos pronósticos trimestrales permiten conocer el grado de probabilidad de que las lluvias se encuentren sobre, debajo o dentro de sus valores normales. Cabe resaltar que la incertidumbre se incrementa en tanto mayor sea la escala temporal de pronóstico (mayor a tres meses).En la escala de tres meses no se pronostican eventos extremos de corto plazo (lluvias intensas, granizadas, nevadas, entre otros), sino más bien las condiciones promedio del trimestre.

ANÁLISIS HIDROLÓGICO FEBRERO 2026

Los niveles de agua y caudales en la cuenca del Huallaga durante el mes de febrero de 2026 presentaron un comportamiento cercano a sus valores normales, con presencia de ligeros déficits y superávits puntuales, como puede verse en los hidrogramas de caudales (Figuras 4 y 5), correspondientes a las estaciones hidrológicas EHA Puente Taruca, HLM Higueras, EHA Tingo María y EHA Puente Tocache.

En la estación San Rafael, los niveles y caudales se ubicaron por debajo de lo normal, con una anomalía de -0.39 m y un déficit de -15% respecto a su valor normal. La estación Higueras registró un superávit de 17%, siendo el punto con mayor incremento relativo en la cuenca alta.

Asimismo, en las estaciones Puente Taruca y Puente Bella (río Monzón), los caudales se mantuvieron ligeramente por debajo de lo normal (-5% en ambos casos), mientras que en Tingo María y Puente Tocache se observaron déficits de -14% y -8%, respectivamente, pese a presentar niveles cercanos o ligeramente superiores a sus promedios históricos.

En la cuenca del río Ucayali, el comportamiento hidrológico fue predominantemente deficitario. La estación Puente Aguaytía presentó un déficit importante de -53%, mientras que en San Alejandro se registró un déficit de -22%, ambos asociados a niveles por debajo de lo normal (-0.74 m y -0.48 m, respectivamente). En la estación Puerto Inca (río Pachitea), los caudales también se ubicaron por debajo de lo normal, con un déficit de -14%, y niveles inferiores a su promedio histórico (-1.01 m).

RIO	ESTACIÓN	Feb-26	N NORMAL	Anomalía (m)	Feb-26	Q NORMAL	Anomalía (%)
Huallaga	San Rafael	0.64	1.03	-0.39	19.56	22.91	-15%
Higueras	Higueras	1.09	1.06	0.03	18.02	15.34	17%
Huallaga	Puente Taruca	3.68	3.62	0.06	154.17	162.08	-5%
Monzon	Puente Bella	2.53	2.50	0.03	320.92	337.20	-5%
Huallaga	Tingo María	2.58	2.55	0.03	793.77	920.15	-14%
Huallaga	Puente Tocache	3.90	3.80	0.10	1627.43	1767.80	-8%
Aguaytía	Puente Aguaytía	1.05	1.78	-0.74	166.29	350.46	-53%
San Alejandro	San Alejandro	2.05	2.53	-0.48	110.11	141.87	-22%
Pachitea	Puerto Inca	5.19	6.20	-1.01	1936.26	2259.38	-14%

Tabla 7. Descripción de escenarios del pronóstico estacional de lluvia.

Figura1y2. Caudales diarios de febrero para las estaciones HLM Higueras y EHA Puente Taruca, en el río Higueras y Huallaga

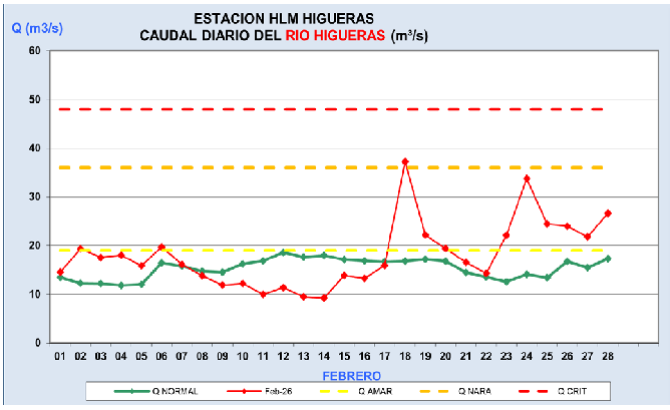

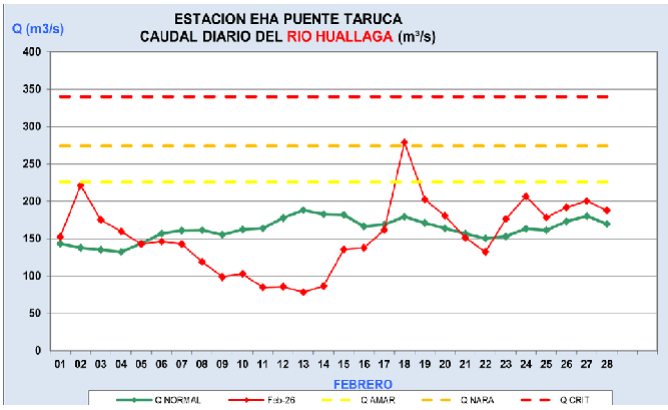

Figura. 3y4 Caudales diarios de febrero para las estaciones EHA Tingo María y EHA Tocache en el río Huallaga

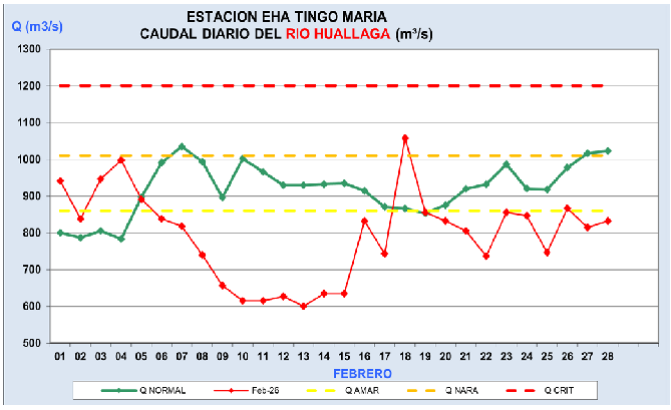

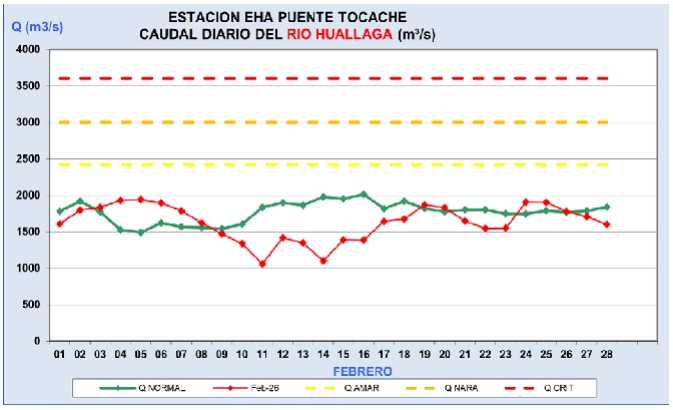

Figura. 5y6 Caudales diarios de febrero para las estaciones HLM Aguaytía y HLM Puerto Inca en los ríos Aguaytía y Pachitea.

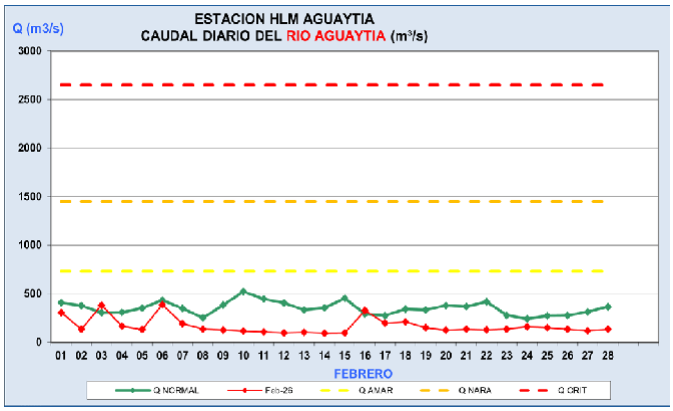

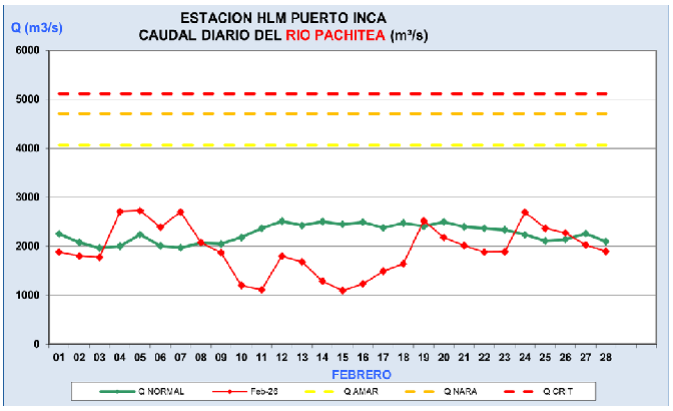

"Huánuco: SENAMHI fortalece al Grupo técnico de Gestión de Riesgos de la DIRESA - Huánuco"

El Servicio Nacional de Meteorología e Hidrología del Perú (SENAMHI), organismo adscrito al Ministerio del Ambiente (Minam), a través de su Dirección Zonal 10 en Huánuco, lideró una jornada de capacitación técnica dirigida al Grupo Técnico de la Dirección Regional de Salud (DIRESA) del Gobierno Regional Huánuco, con el objetivo de fortalecer la capacidad de respuesta del sector salud ante los fenómenos hidrometeorológicos de la región.

Durante la sesión, la especialista del Senamhi presentó el Pronóstico Climático Trimestral, detallando las proyecciones de lluvias y temperaturas para la región.

En el taller participaron diferentes las diferentes áreas de la DIRESA entre ellos Epidemiología, Salud Ambiental y de la oficina de Gestión del Riesgo de Desastres de la DIRESA. El diálogo permitió que el personal de salud compartiera datos sobre las zonas más vulnerables de la región, lo que permite la aplicación de los diferentes servicios meteorológicos a las necesidades específicas de la vigilancia sanitaria local.

Con esta actividad, el Senamhi reafirma su compromiso de trabajar de la mano con los sectores estratégicos de la región Huánuco, transformando el dato meteorológico en información preventiva que proteja la vida y el bienestar de la población frente a las amenazas del clima.

Imagen1. Capacitación del Grupo Técnico de la Dirección Regional de Salud (DIRESA)

DIRECCIÓN ZONAL 10

Director Zonal 10

Ing. Juan Fernando Arboleda Orozco

jarboleda@senamhi.gob.pe

Análisis y Redacción:

Ing. Yureisse Marian Barrueta Faching

Analista en Meteorologia

ybarrueta@senamhi.gob.pe

Ing. Jhonatan Cherres Vilcherrez

Especialista en Hidrología

Jcherres@senamhi.gob.pe

Dirección Zonal 10

(Huánuco - Ucayali -Prov. Tocache)

Jr. Leoncio Prado N°235, Huánuco

Teléfono 062- 512070

e-mail:

dz10.huanuco@gmail.com