

BOLETÍN SEMANAL N° 15

CONDICIONES ATMOSFÉRICAS DE INCENDIOS FORESTALES



**DIRECCIÓN ZONAL 7
TACNA
MOQUEGUA**

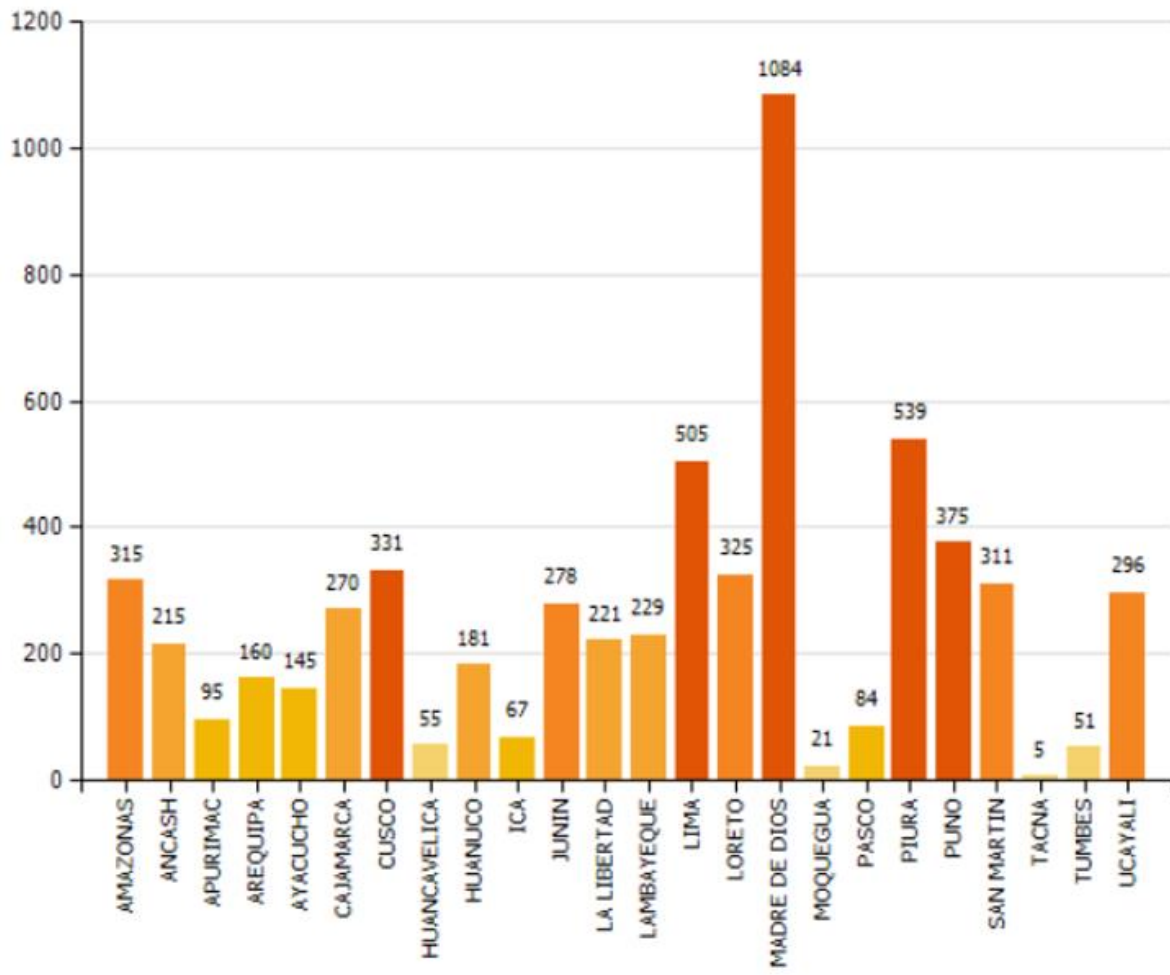
**INFORME:
DEL 24 DE OCTUBRE AL 31 DE OCTUBRE 2024**

**CONDICIONES ATMOSFÉRICAS:
DEL 31 DE OCTUBRE AL 07 DE NOVIEMBRE 2024**

Resumen Semanal

24 Oct – 31 Oct

DISTRIBUCIÓN DEPARTAMENTAL DE FOCOS DE CALOR



TOTAL DE FOCOS DE CALOR : 6,158

Fuente: SERFOR

Nº FOCOS CALOR

En Moquegua: 21
En Tacna: 5

MOQUEGUA:
SE REPORTARON 01 INCENDIO(S) POR INDECI Y COES MININTER EN EL DEPARTAMENTO DE MOQUEGUA.

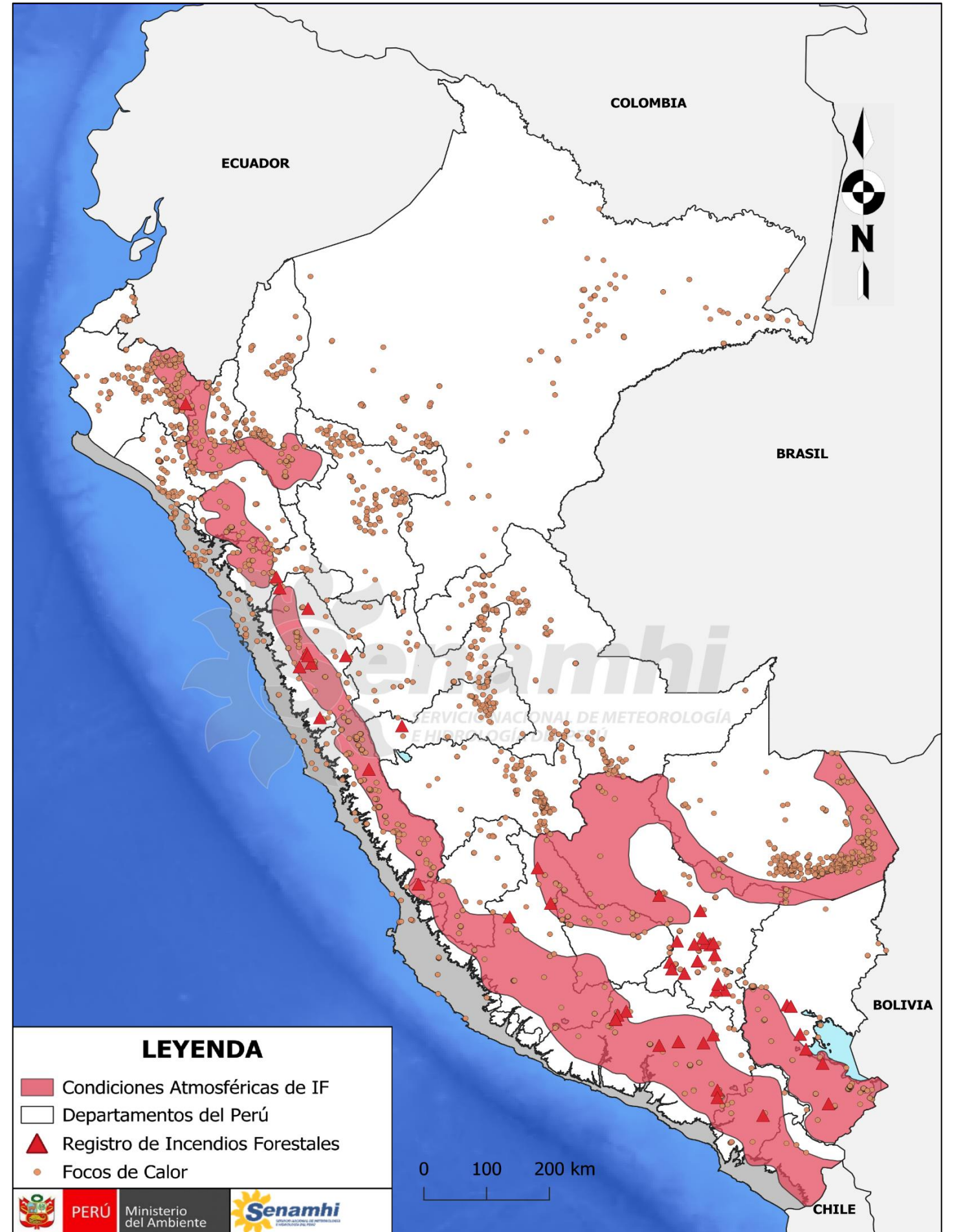
INCENDIO FORESTAL EN EL DISTRITO DE CARUMAS-MOQUEGUA

1. HECHOS:

Fecha y hora de la ocurrencia	Descripción
29/10/2024 10:30 horas	Se registró un incendio forestal que causó daños a la cobertura natural en el sector Elenchoque, distrito de Carumas, provincia de Mariscal Nieto.

TACNA:
NO SE REPORTARON INCENDIO(S) POR INDECI Y COES MININTER EN EL DEPARTAMENTO DE TACNA.

Condiciones Atmosféricas de Incendios Forestales (IF), Registro de IF y Focos de calor del 24 de octubre al 31 de octubre del 2024



LEYENDA

- Condiciones Atmosféricas de IF
- Departamentos del Perú
- Registro de Incendios Forestales
- Focos de Calor

Se observa el área de las condiciones atmosféricas de incendios forestales esperadas para la semana en cuestión, sombreado de rojo. Además, incluye la distribución de los incendios registrados y focos de calor a nivel nacional.

	<p>FOCO DE CALOR</p> <p>Es una anomalía térmica registrada por el satélite.</p>
	<p>INCENDIO REGISTRADO</p> <p>Es la emergencia de incendio forestal reportado por el INDECI.</p>

Condiciones esperadas

31 Oct – 07 Nov

Temperatura y humedad

- Para la zona andina, se espera que las temperaturas diurnas se mantengan elevadas durante este periodo.
- Las condiciones de humedad relativa se mantendrán bajas en toda la columna atmosférica.

Viento

- Condiciones a gran escala: Viento de dirección cambiante, con velocidad de 7 a 30 km/h durante la semana y ráfagas cercanas a los 35 km/h especialmente en el altiplano.
- Condiciones locales: Viento con dirección valle-arriba durante el día y dirección valle-abajo durante la noche.

Precipitaciones

- Sin precipitaciones.

Provincias involucradas

Moquegua:

- General Sanchez Cerro
- Mariscal Nieto.

Tacna:

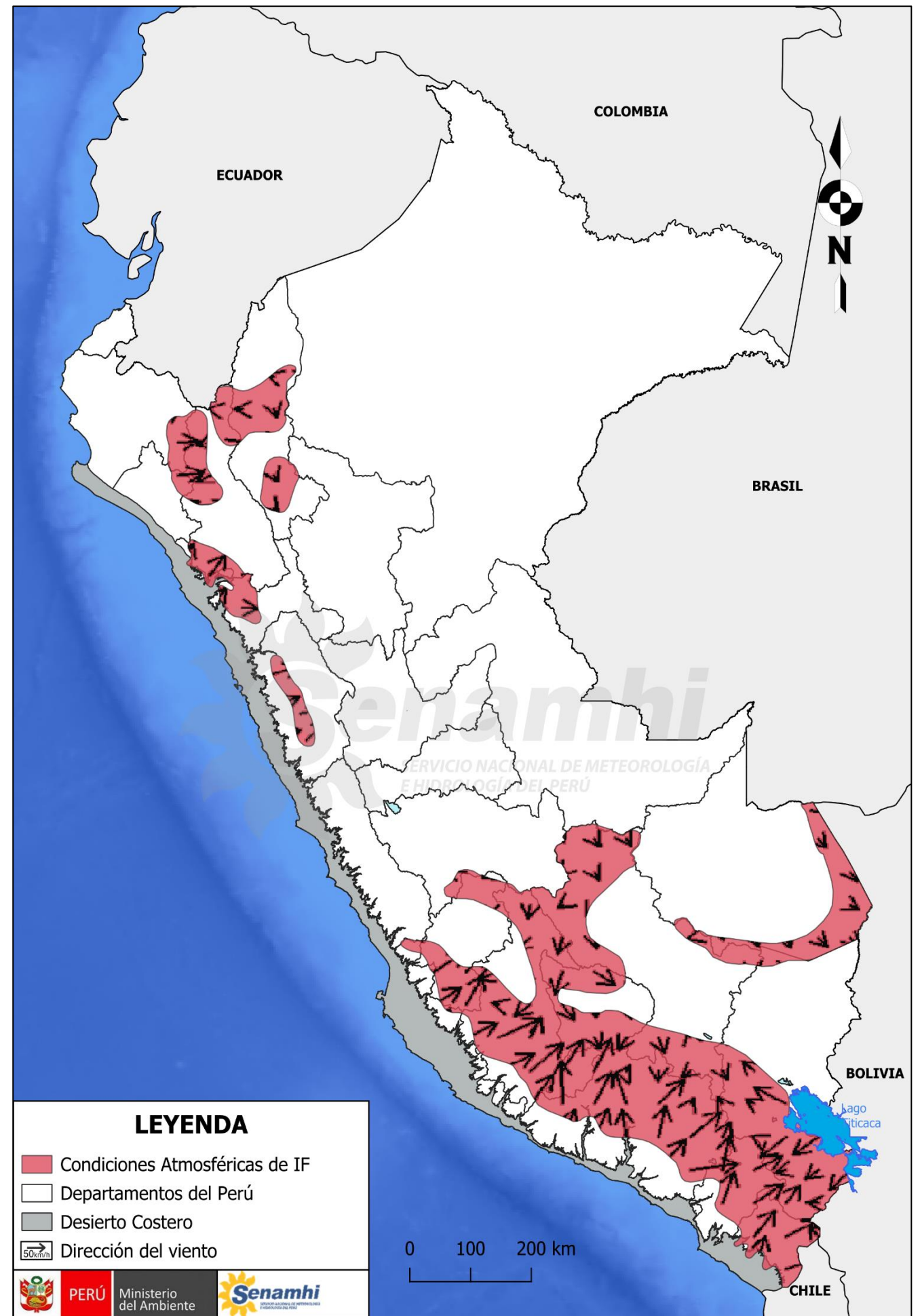
- Jorge Basadre
- Candarave
- Tacna
- Tarata.

Avisos meteorológicos vigentes

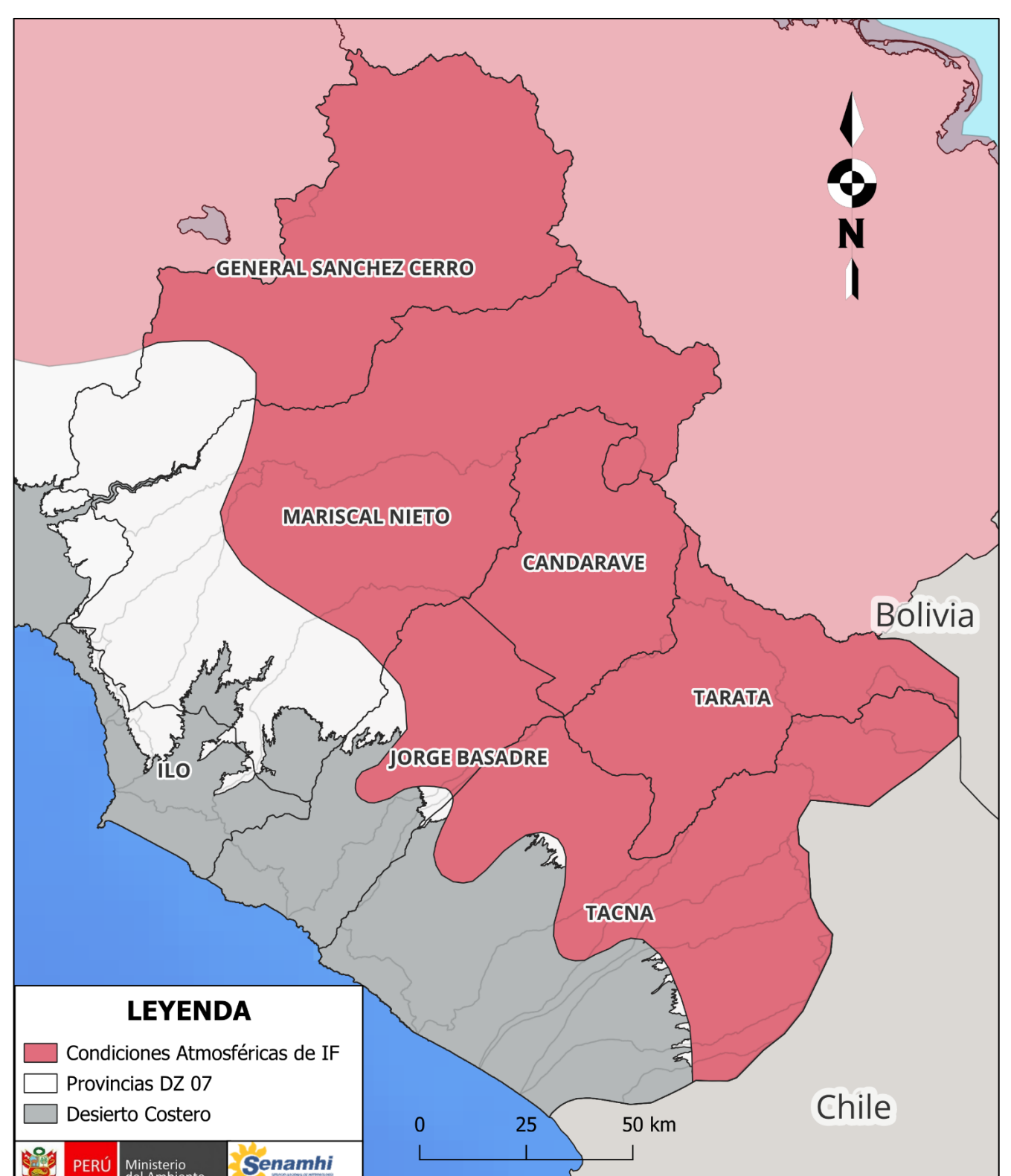
[Ir a Avisos meteorológicos - SENAMHI](#)

- DESCENSO DE TEMPERATURA NOCTURNA EN SIERRA - AVISO 330

Condiciones Atmosféricas de Incendios Forestales del 31 de octubre al 07 de noviembre del 2024 a nivel nacional.



Condiciones Atmosféricas de Incendios Forestales del 24 de octubre al 07 de noviembre del 2024 para la DZ 07



Dirección de Meteorología y Evaluación Ambiental Atmosférica

Vannia Jaqueline Aliaga Nestares

valiaga@senamhi.gob.pe

Subdirección de Predicción Meteorológica

Kelita del Rocío Quispe Vega

kquispe@senamhi.gob.pe

Dirección Zonal 07 – Tacna/Moquegua

Edualda Medina Chávez de del Carpio

emedina@senamhi.gob.pe

El boletín semanal de incendios forestales se encuentra en:


www.senamhi.gob.pe/site/incendios

Revise los avisos de condiciones atmosféricas de incendios forestales en:

<https://www.senamhi.gob.pe/site/incendio/?p=aviso-incendio>

Encuesta de satisfacción:

<https://forms.gle/R4M89L4AUSeipNeX8>



Próxima actualización: 07 de noviembre del 2024

Servicio Nacional de Meteorología Hidrología del Perú –SENAMHI

DZ 07 – Tacna/Moquegua

Calle 3, Lote 4 y 5, Para Grande, Tacna - Perú

Pronóstico:

958 667 019

Consultas y sugerencias:

jhuamanv@senamhi.gob.pe

kvega@senamhi.gob.pe