

BOLETÍN SEMANAL N° 14

CONDICIONES ATMOSFÉRICAS DE INCENDIOS FORESTALES



**DIRECCIÓN
ZONAL 7
TACNA
MOQUEGUA**

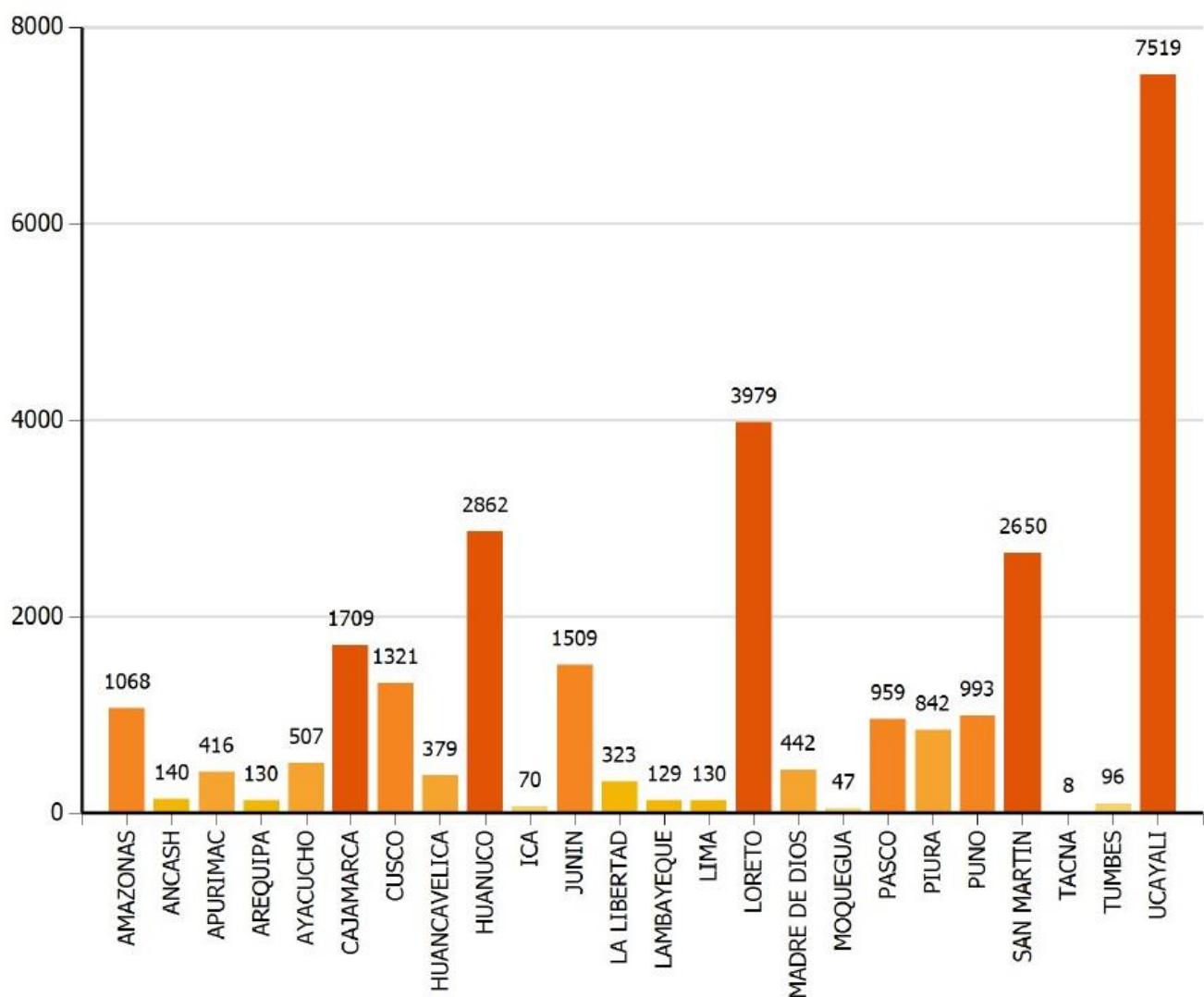
**INFORME:
DEL 17 AL 24 DE OCTUBRE 2024**

**CONDICIONES ATMOSFÉRICAS:
DEL 24 AL 31 DE OCTUBRE 2024**

Resumen Semanal

17 Oct – 24 Oct

DISTRIBUCIÓN DEPARTAMENTAL DE FOCOS DE CALOR



TOTAL DE FOCOS DE CALOR : 28,228

N° FOCOS CALOR

En Moquegua: 47
En Tacna: 8

MOQUEGUA:
SE REPORTARON 3 INCENDIO(S) POR INDECI Y COES MININTER EN EL DEPARTAMENTO DE MOQUEGUA.

REPORTE COMPLEMENTARIO N.° 10217 - 18/10/2024 / COEN - INDECI / 01:15 HORAS (Reporte N.° 1)

INCENDIO FORESTAL EN EL DISTRITO DE OMAATE-MOQUEGUA

1. HECHOS:

Fecha y hora de la ocurrencia	Descripción
17/10/2024 15:20 horas	Se registró un incendio forestal que causó daños a la cobertura natural en el anexo de Moro Moro, distrito de Omate, provincia de General Sánchez Cerro.

REPORTE COMPLEMENTARIO N.° 10233 - 18/10/2024 / COEN - INDECI / 12:40 HORAS (Reporte N.° 1)

INCENDIO FORESTAL EN EL DISTRITO DE OMAATE-MOQUEGUA

1. HECHOS:

Fecha y hora de la ocurrencia	Descripción
17/10/2024 22:00 horas	Se registró un incendio forestal que ocasionó daños a la cobertura natural en el anexo de Mogote, distrito de Omate, provincia de General Sánchez Cerro.

REPORTE COMPLEMENTARIO N.° 10527 - 24/10/2024 / COEN - INDECI / 23:17 HORAS (Reporte N.° 1)

INCENDIO FORESTAL EN EL DISTRITO DE MOQUEGUA - MOQUEGUA

1. HECHOS:

Fecha y hora de la ocurrencia	Descripción
24/10/2024 23:17 horas	Se registró un incendio forestal que ocasionó daños a sectores diversos (cobertura natural) en el sector Charsagua, Centro Poblado Los Angeles, en el distrito de Moquegua, provincia de Mariscal Nieto.

TACNA:
SE REPORTÓ 1 INCENDIO POR INDECI Y COES MININTER EN EL DEPARTAMENTO DE TACNA.

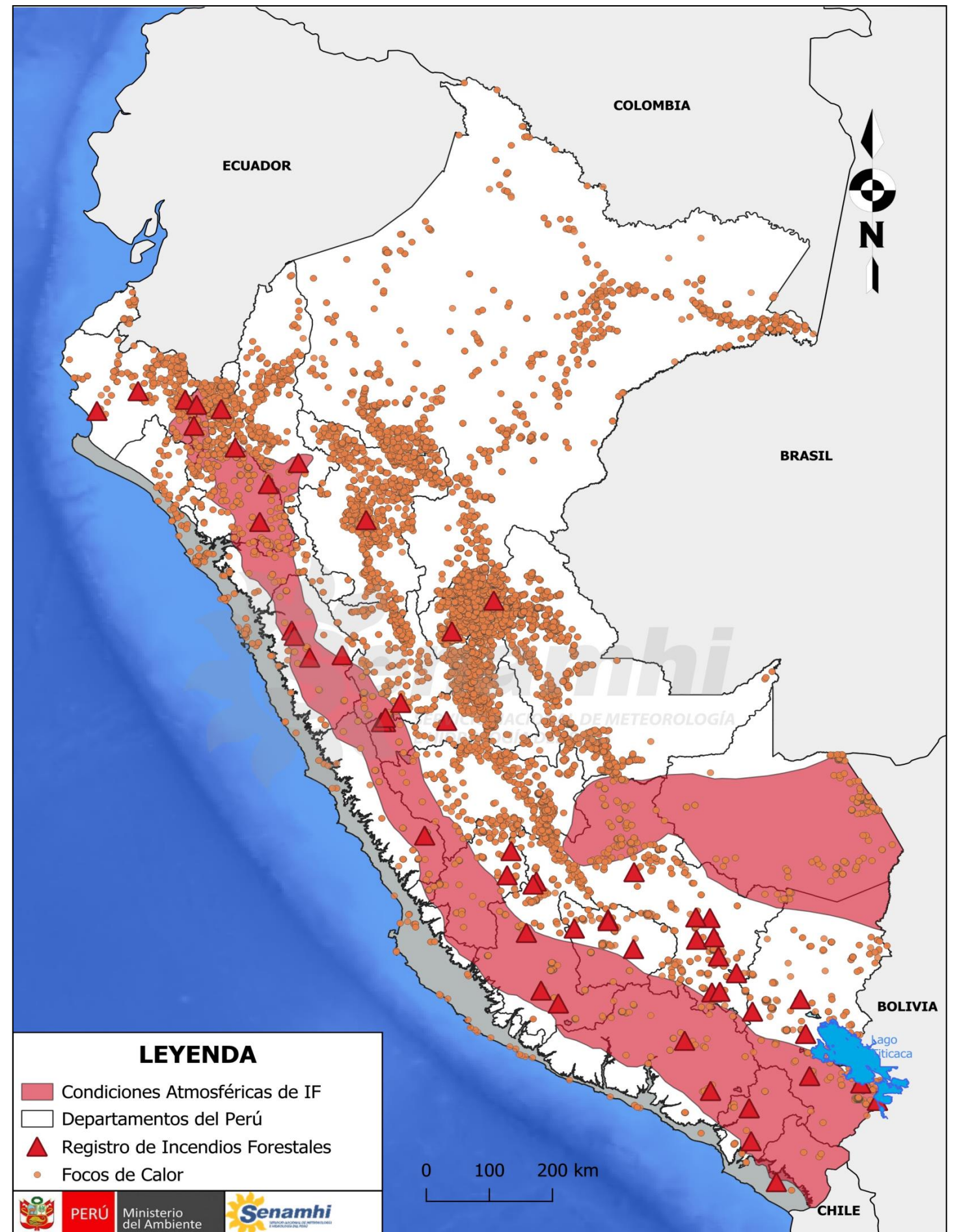
REPORTE COMPLEMENTARIO N.° 10525 - 24/10/2024 / COEN - INDECI / 22:42 HORAS (Reporte N.° 2)

INCENDIO FORESTAL EN EL DISTRITO DE SAMA - TACNA

1. HECHOS:

Fecha y hora de la ocurrencia	Descripción
17/10/2024 10:30 horas	Se registró un incendio forestal que causó daños a la cobertura natural en el sector Giles del anexo Miraflores, distrito de Sama, provincia de Tacna.

Condiciones Atmosféricas de Incendios Forestales (IF), Registro de IF y Focos de calor del 17 al 24 de octubre del 2024



Se observa el área de las condiciones atmosféricas de incendios forestales esperadas para la semana en cuestión, sombreado de rojo. Además, incluye la distribución de los incendios registrados y focos de calor a nivel nacional.

	FOCO DE CALOR Es una anomalía térmica registrada por el satélite.
	INCENDIO REGISTRADO Es la emergencia de incendio forestal reportado por el INDECI.

Condiciones esperadas

24 Oct – 31 Oct

Temperatura y humedad

- Del 24 al 30 de octubre, se prevé el incremento de la temperatura diurna en localidades ubicadas entre los 1000 a 3500 ms.n.m., debido a la escasa nubosidad y baja humedad. Sin embargo para la zona del altiplano se espera una recuperación de las temperaturas diurnas del 29 al 31 de octubre, esto debido al incremento de humedad y cobertura nubosa.

Viento

- Condiciones a gran escala: los vientos serán variables, con velocidades promedio de 22km/h.
- Condiciones locales: Viento con dirección hacia valle-arriba durante el día y hacia valle-abajo durante la noche.

Precipitaciones

- Se prevén precipitaciones aisladas de ligera intensidad en el altiplano (> 4000 ms.n.m) de Tacna y Moquegua entre el 29 y 30 de octubre.

Provincias involucradas

Moquegua:

- General Sanchez Cerro
- Mariscal Nieto.

Tacna:

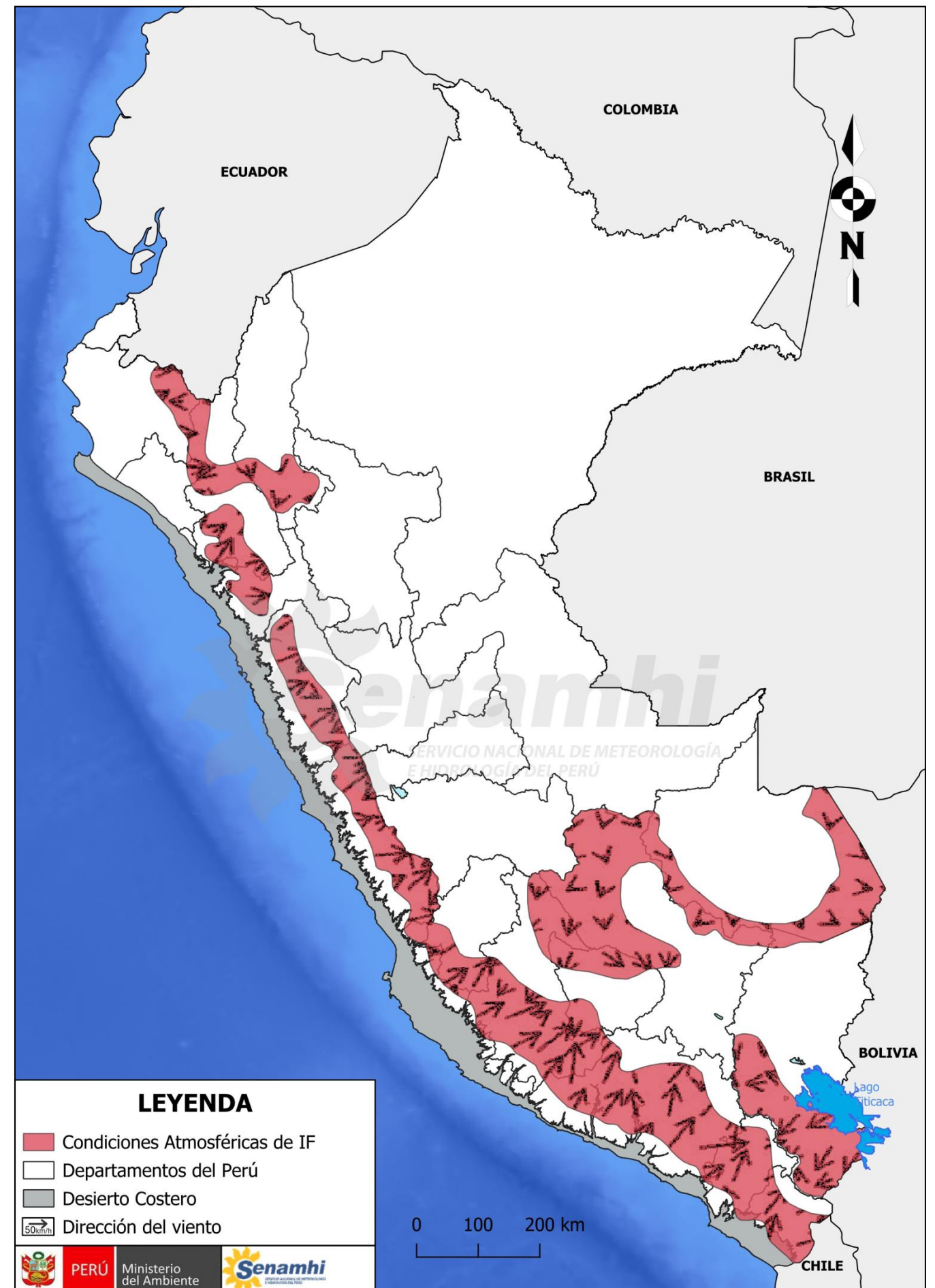
- Jorge Basadre
- Candarave
- Tacna
- Tarata.

Avisos meteorológicos vigentes

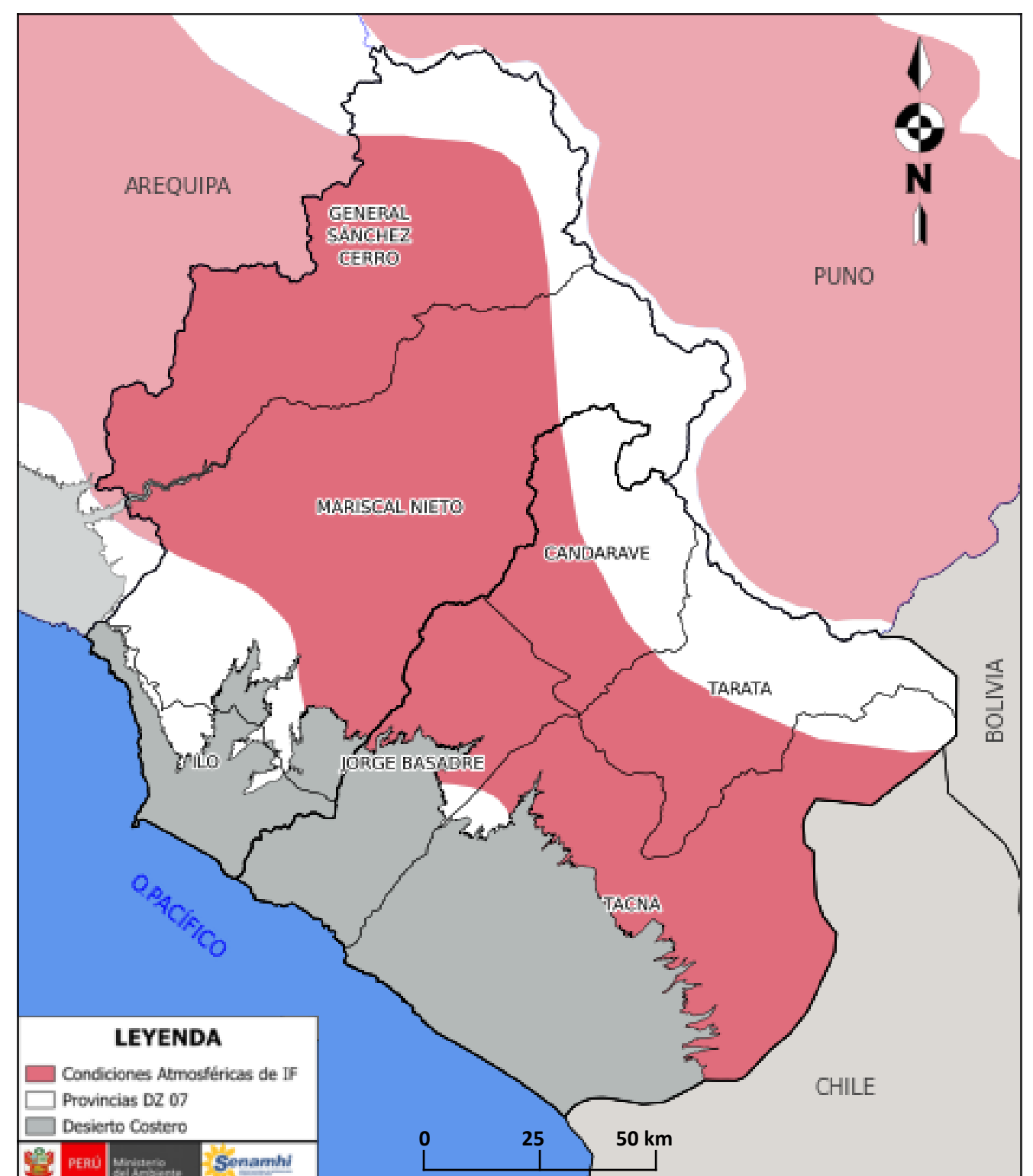
[Ir a Avisos meteorológicos - SENAMHI](#)

- INCREMENTO DE TEMPERATURA DIURNA EN LA SIERRA (AVISO 315)
- INCREMENTO DE TEMPERATURA DIURNA EN LA SIERRA – EXTENSIÓN DEL AVISO 315 (AVISO 319)

Condiciones Atmosféricas de Incendios Forestales del 24 al 31 de octubre del 2024 a nivel nacional.



Condiciones Atmosféricas de Incendios Forestales del 24 al 31 de octubre del 2024 para la DZ 07



Dirección de Meteorología y Evaluación Ambiental Atmosférica

Vannia Jaqueline Aliaga Nestares

valiaga@senamhi.gob.pe

Subdirección de Predicción Meteorológica

Kelita del Rocío Quispe Vega

kquispe@senamhi.gob.pe

Dirección Zonal 07 – Tacna/Moquegua

Edualda Medina Chávez de del Carpio

emedina@senamhi.gob.pe

El boletín semanal de incendios forestales se encuentra en:

www.senamhi.gob.pe/site/incendios

Revise los avisos de condiciones atmosféricas de incendios forestales en:

<https://www.senamhi.gob.pe/site/incendio/?p=aviso-incendio>

Encuesta de satisfacción:

<https://forms.gle/R4M89L4AUSeipNeX8>



Próxima actualización: 31 de octubre del 2024

Servicio Nacional de Meteorología Hidrología del Perú –SENAMHI

DZ 07 – Tacna/Moquegua

Calle 3, Lote 4 y 5, Para Grande, Tacna - Perú

Pronóstico:

958 667 019

Consultas y sugerencias:

jhuamanv@senamhi.gob.pe

kvega@senamhi.gob.pe