

BOLETÍN SEMANAL N° 12

CONDICIONES ATMOSFÉRICAS DE INCENDIOS FORESTALES



**DIRECCIÓN ZONAL 7
TACNA
MOQUEGUA**

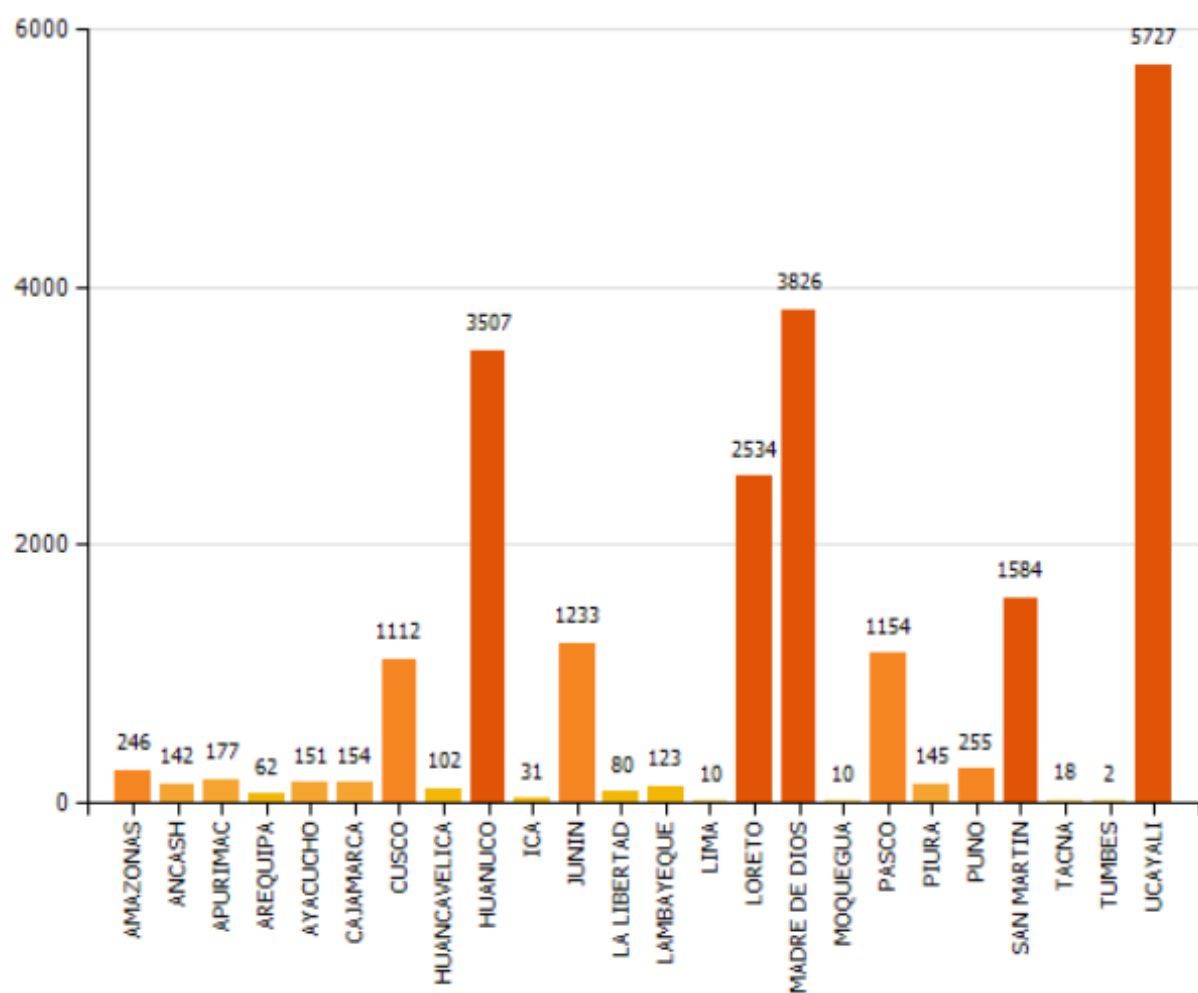
**INFORME:
DEL 03 DE OCTUBRE AL 10 DE OCTUBRE 2024**

**CONDICIONES ATMOSFÉRICAS:
DEL 10 DE OCTUBRE AL 17 DE OCTUBRE 2024**

Resumen Semanal

03 Oct – 10 Oct

DISTRIBUCIÓN DEPARTAMENTAL DE FOCOS DE CALOR



TOTAL DE FOCOS DE CALOR : 22,385

Fuente: SERFOR

Nº FOCOS CALOR

En Moquegua: 10
En Tacna: 18

MOQUEGUA:
SE REPORTARON 01 INCENDIO(S) POR INDECI Y COES MININTER EN EL DEPARTAMENTO DE MOQUEGUA.

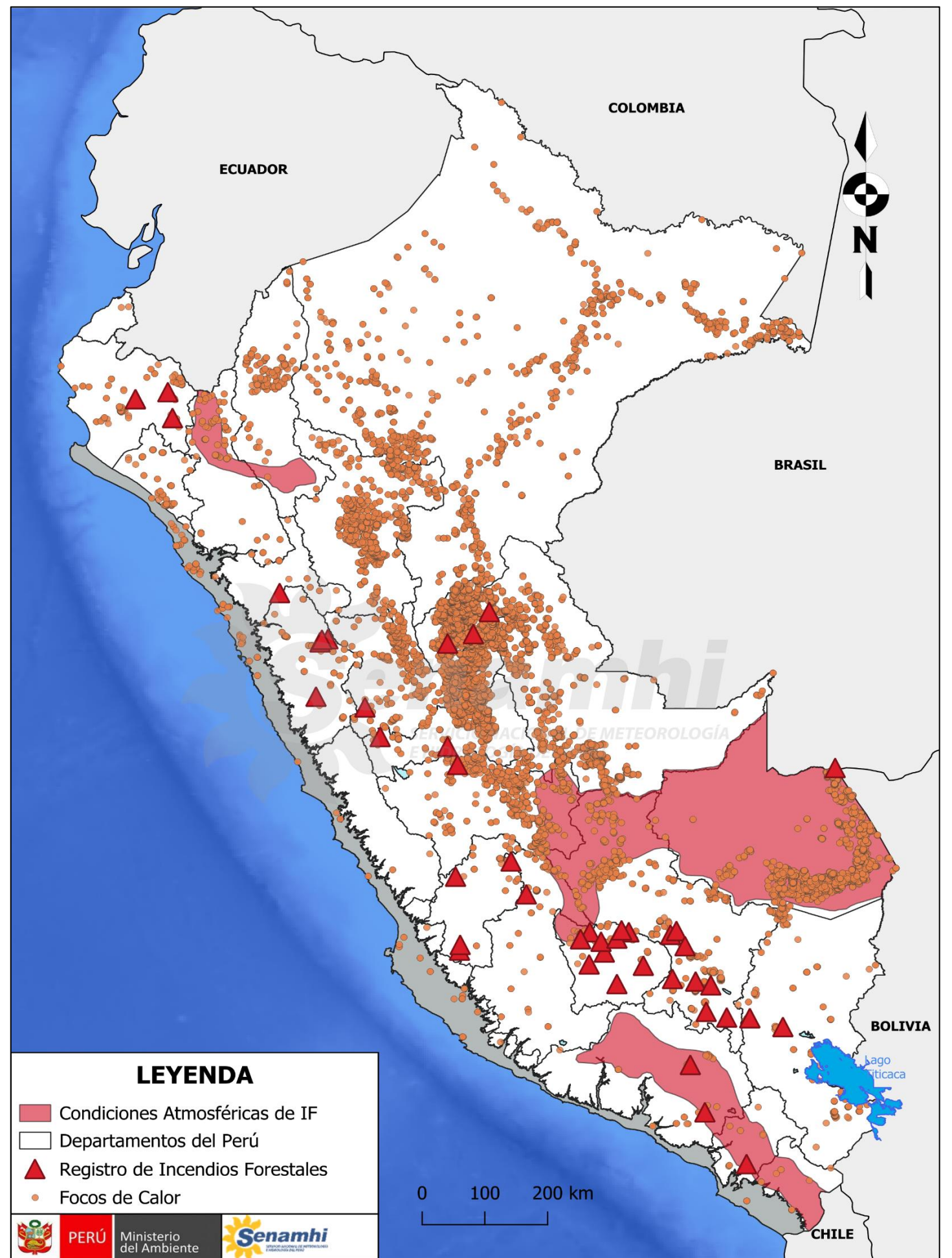
INCENDIO FORESTAL EN EL DISTRITO DE SAN ANTONIO - MOQUEGUA

1. HECHOS:

Fecha y hora de la ocurrencia	Descripción
4/10/2024 15:00 horas	Se registró un incendio forestal que ocasionó daños a la cobertura natural en el sector La Rinconada - El Conde, distrito de San Antonio, provincia de Mariscal Nieto.

TACNA:
NO SE REPORTARON INCENDIO(S) POR INDECI Y COES MININTER EN EL DEPARTAMENTO DE TACNA.

Condiciones Atmosféricas de Incendios Forestales (IF), Registro de IF y Focos de calor del 03 de octubre al 10 de octubre del 2024



LEYENDA

- Condiciones Atmosféricas de IF
- Departamentos del Perú
- ▲ Registro de Incendios Forestales
- Focos de Calor

Se observa el área de las condiciones atmosféricas de incendios forestales esperadas para la semana en cuestión, sombreado de rojo. Además, incluye la distribución de los incendios registrados y focos de calor a nivel nacional.

	FOCO DE CALOR Es una anomalía térmica registrada por el satélite.
	INCENDIO REGISTRADO Es la emergencia de incendio forestal reportado por el INDECI.

Condiciones esperadas

10 Oct – 17 Oct

Temperatura y humedad

- Para la zona andina, se espera que las temperaturas diurnas se mantengan elevadas durante este periodo.
- Las condiciones de humedad relativa se mantendrán bajas cerca a superficie, y moderados en niveles medios de la atmosfera.

Viento

- Condiciones a gran escala: Viento de dirección cambiante, con velocidad de 7 a 30 km/h durante la semana y ráfagas cercanas a los 35 km/h especialmente en el altiplano.
- Condiciones locales: Viento con dirección valle-arriba durante el día y dirección valle-abajo durante la noche.

Precipitaciones

- Probabilidad de ocurrencia de precipitaciones aisladas de ligera intensidad entre el 13 y 14 de octubre en el altiplano.

Provincias involucradas

Moquegua:

- General Sanchez Cerro
- Mariscal Nieto.

Tacna:

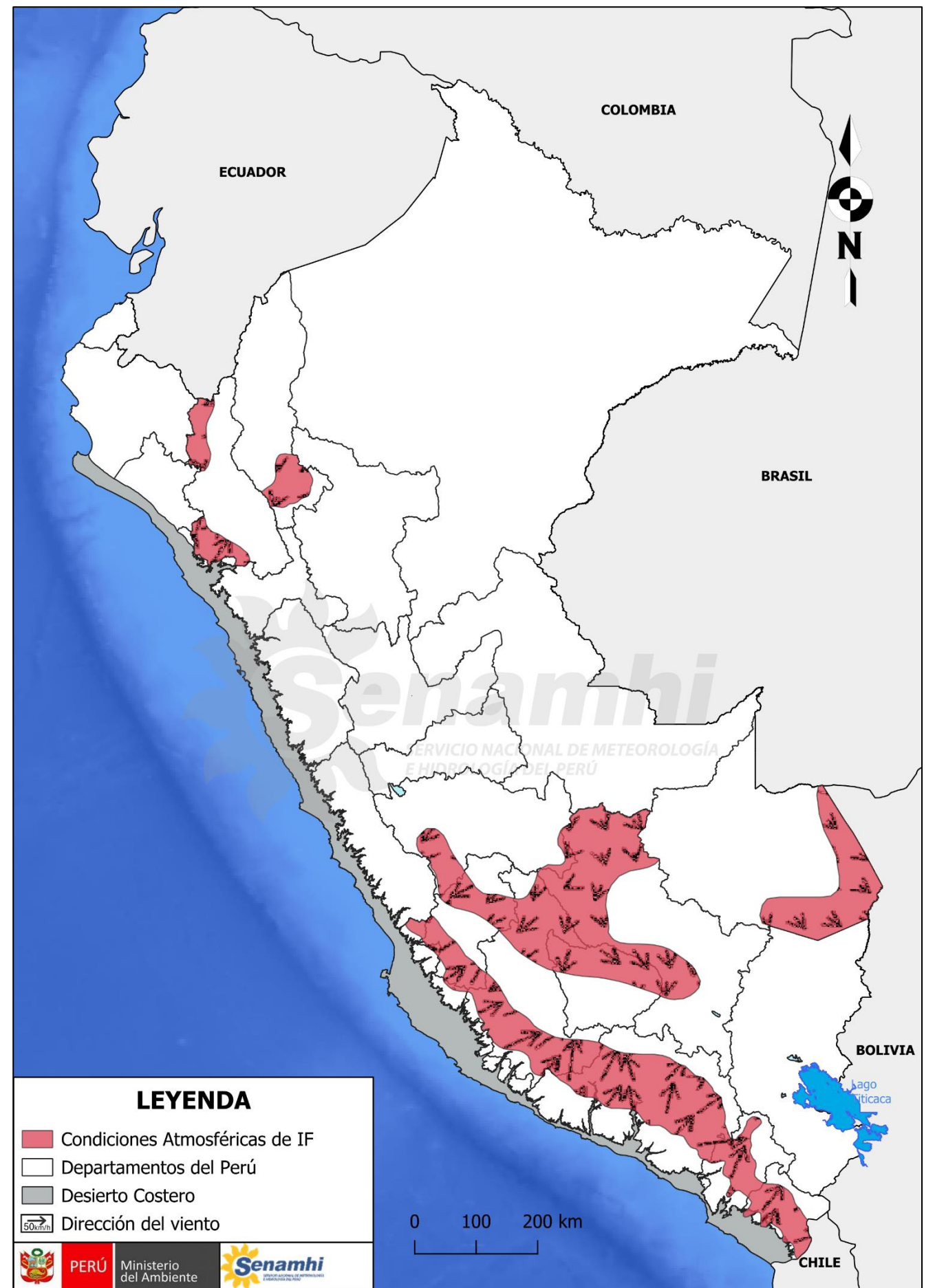
- Jorge Basadre
- Candarave
- Tacna
- Tarata.

Avisos meteorológicos vigentes

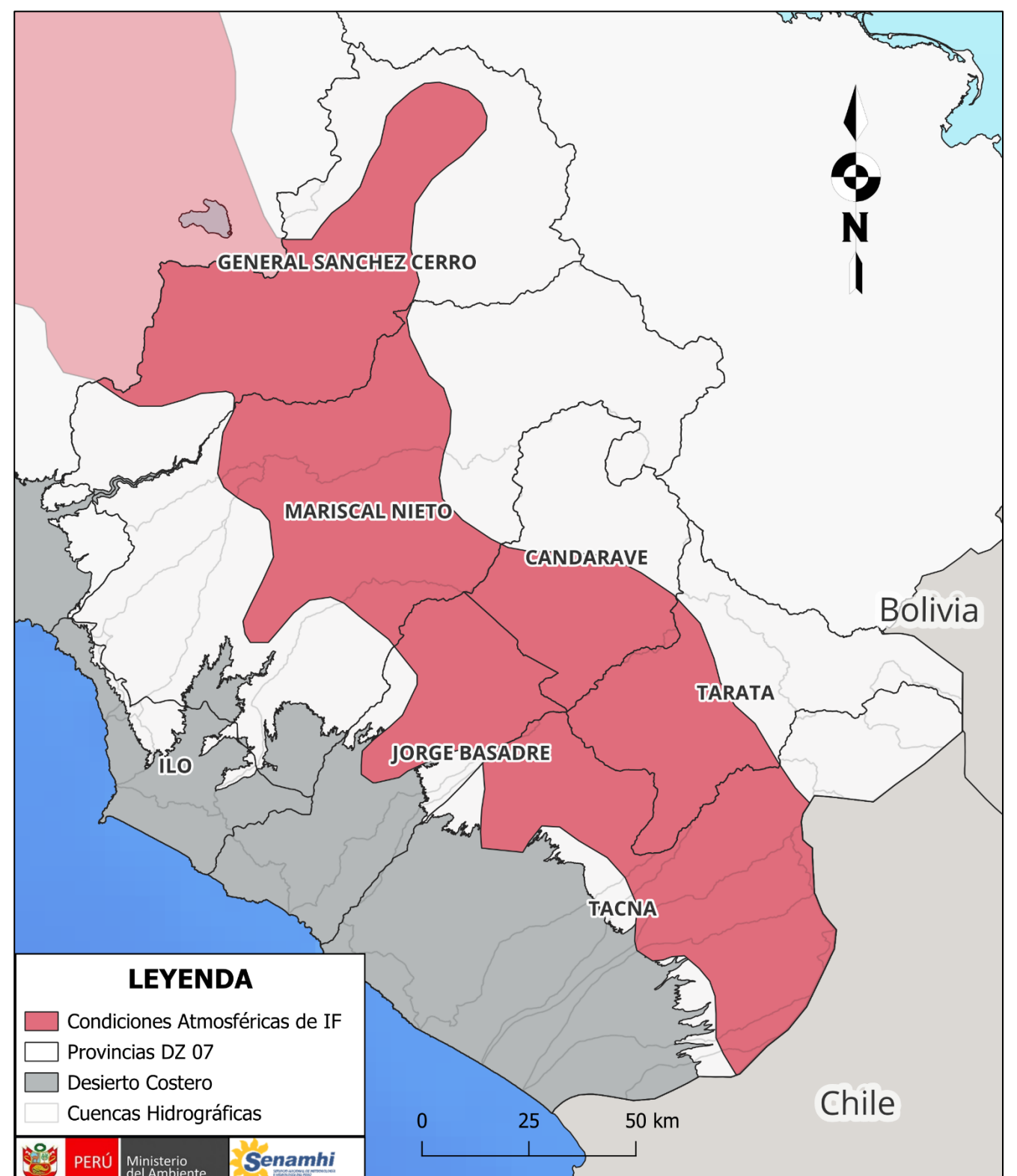
[Ir a Avisos meteorológicos - SENAMHI](#)

- DESCENSO DE TEMPERATURA NOCTURNA EN SIERRA - AVISO 294

Condiciones Atmosféricas de Incendios Forestales del 10 de octubre al 17 de octubre del 2024 a nivel nacional.



Condiciones Atmosféricas de Incendios Forestales del 10 de octubre al 17 de octubre del 2024 para la DZ 07



Dirección de Meteorología y Evaluación Ambiental Atmosférica

Vannia Jaqueline Aliaga Nestares

valiaga@senamhi.gob.pe

Subdirección de Predicción Meteorológica

Kelita del Rocío Quispe Vega

kquispe@senamhi.gob.pe

Dirección Zonal 07 – Tacna/Moquegua

Edualda Medina Chávez de del Carpio

emedina@senamhi.gob.pe

El boletín semanal de incendios forestales se encuentra en:

www.senamhi.gob.pe/site/incendios

Revise los avisos de condiciones atmosféricas de incendios forestales en:

<https://www.senamhi.gob.pe/site/incendio/?p=aviso-incendio>

Encuesta de satisfacción:

<https://forms.gle/R4M89L4AUSeipNeX8>



Próxima actualización: 17 de octubre del 2024

Servicio Nacional de Meteorología Hidrología del Perú – SENAMHI

DZ 07 – Tacna/Moquegua

Calle 3, Lote 4 y 5, Para Grande, Tacna - Perú

Pronóstico:

958 667 019

Consultas y sugerencias:

jhuamanv@senamhi.gob.pe

kvega@senamhi.gob.pe