



PERÚ

Ministerio  
del Ambiente

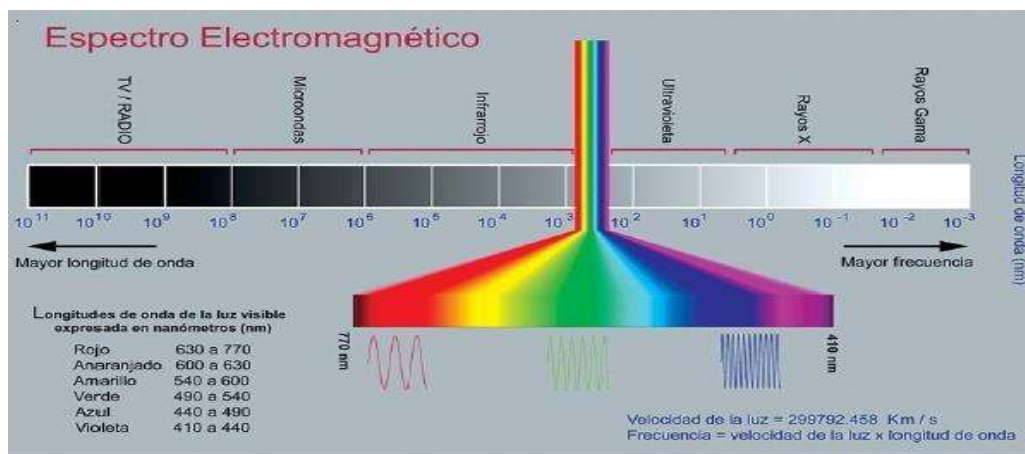


# Boletín de Radiación Ultravioleta B Tacna y Moquegua



## I.- INTRODUCCIÓN

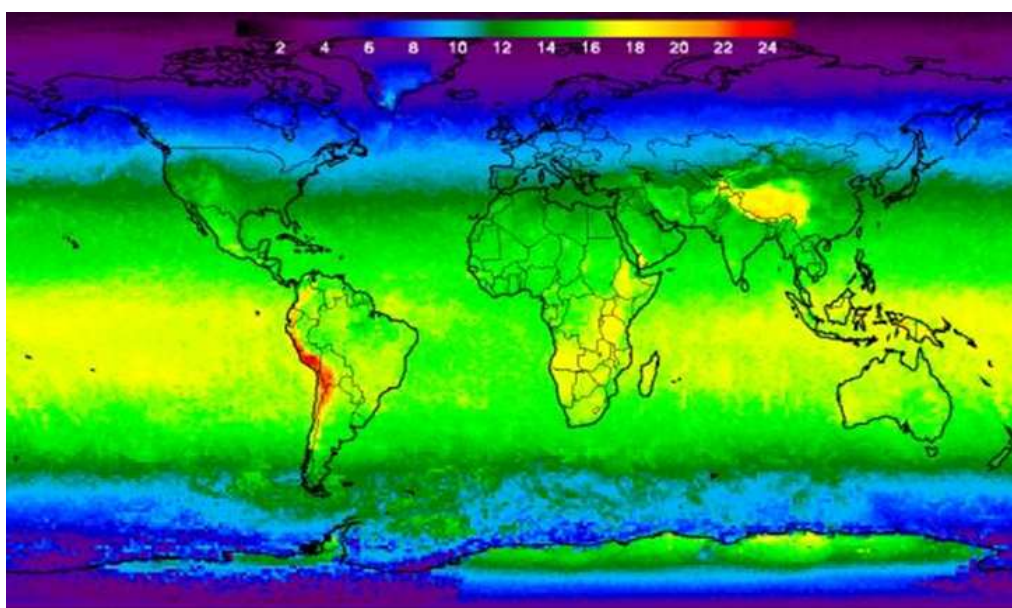
Todos estamos expuestos a la radiación ultravioleta (UV) proveniente del sol, por lo tanto, estamos expuestos a sus efectos. Esta radiación viaja por el espacio como onda electromagnética y llega a la Tierra en diferentes longitudes de onda. Así por ejemplo la luz que podemos ver corresponde a longitudes de onda entre 400 y 700 nm, mientras que la radiación ultravioleta cubre las longitudes de onda entre 100 y 400 nm, como se aprecia el Espectro Electromagnético en la Fig. N° 1.



**Fig. N° 01 Longitudes de onda según el Espectro Electromagnético**

De la radiación UV que recibimos, la UVB comprende aproximadamente el 5% y la UVA 95%, sin embargo UVB es responsable de la mayor parte de los daños ocasionados solar (Perdlz et al., 2000, Howe et al.2001) en (Gonzales et al., 2009).

Así mismo, según estudios del neozelandés Richard Mckenzie (2006) el Perú es el país más afectado por la incidencia de la radiación UV más intensa por su cercanía a la zona ecuatorial, donde la radiación ultravioleta (UV) cae en forma perpendicular sobre la superficie y a la vez el desarrollo de la cordillera de los Andes a lo largo del sector occidental de sudamericana, favorecen a que nuestro territorio nacional sea vulnerable a la alta radiación solar. En la figura N° 02 muestra la distribución espacial del índice de radiación UV, siendo la cordillera de los andes, en Sudamérica, la que presenta mayores valores (color rojo).



**Fig. N° 02 La radiación ultravioleta sobre la superficie de la Tierra.**

El riesgo a la sobreexposición de la radiación UV se ha incrementado en los últimos años debido a la disminución del ozono estratosférico, que actúa como filtro de esta radiación. En ese sentido, el SENAMHI consciente de esta situación, viene realizando la Vigilancia de la radiación ultravioleta-B en diferentes ciudades de nuestro País, entre ellas Tacna y Moquegua, con la finalidad de informar a la población sobre los niveles de esta variable y puedan tomar sus precauciones a fin de evitar impactos negativos en la salud.

## II.- METODOLOGIA DE CÁLCULO DE INDICE DE RADIACIÓN ULTRAVIOLETA

El índice de la radiación ultravioleta (IUV) es una medida de la intensidad de la radiación UV solar en la superficie terrestre. El SENAMHI viene realizando la medición de la radiación UV tipo B a través de la Dosis Eritémica Mínima por hora (MED/h), esta unidad de medición es utilizada por razones médicas ya que su valor representa la efectividad biológica de su acción para causar una quemadura en la piel humana. El IUV es adimensional y se define mediante la siguiente fórmula, propuesto por la Organización Meteorológica Mundial (2002):

$$IUV = MED/HR * 0.0583(W/m^2) * 40(m^2 /W)$$

Donde **MED/HR** es medida por el instrumento UV-Biometer. El valor 0.0583 se utiliza para convertir el **MED/HR** a irradiación espectral solar, expresada en W/m<sup>2</sup>.

La tabla 01 muestra las categorías de exposición que son utilizadas a nivel internacional y que están normadas por la OMM (Organización Meteorológica Mundial), del que forma parte el SENAMHI.

**Tabla 01: UVI escala de colores y categorías internacionales de exposición**

CATEGORÍA DE EXPOSICIÓN	INTERVALO DE VALORES DEL IUV
<b>BAJA</b>	<b>&lt; 2</b>
<b>MODERADA</b>	<b>3 A 5</b>
<b>ALTA</b>	<b>6 A 7</b>
<b>MUY ALTA</b>	<b>8 A 10</b>
<b>EXTREMADAMENTE ALTA</b>	<b>11+</b>

Tomado de OMS (2003)

## III.- RESULTADOS Y ANALISIS

### A) INDICES MAXIMOS DIARIOS DE RUV – B TACNA

El monitoreo de los máximos diarios del Índice de radiación Ultravioleta B (IUV-B) en el mes de enero 2018 muestra que los valores se mantuvieron en el nivel **Muy Alto**, siendo similar a los registrado durante el mes de diciembre, aunque con una tendencia cuasi uniforme a lo largo del mes. El Biómetro ubicado en la estación Jorge Basadre (Latitud: 18°01'36", Longitud: 70°15'2,4" y Altitud: 560 msnm) en el distrito de Tacna, registró una tendencia poco variable a lo largo del mes de diciembre. Los valores de índice UV

prevalecieron en el nivel **Muy Alto**, aunque hubo días en el que estuvieron próximos a alcanzar el umbral del nivel **Extremadamente Alto**. El registro más alto alcanzó el valor de **10.8** el día 02 de enero, mientras que el valor más bajo fue de **9.3** el día 20 de enero, ubicándose ambos valores en el nivel **Muy Alto** dentro de la categoría de exposición a la radiación UV. (Figura 3).

La variabilidad de los valores de IUV-B, se debe principalmente a condiciones astronómicas, meteorológicas y ambientales. En lo astronómico, durante los meses de enero y febrero se consolida y establece la estación de verano, periodo en el cual se percibe mayor radiación solar durante el año en el hemisferio sur, ello conlleva a que los valores de radiación ultravioleta alcancen niveles extremos. En lo meteorológico, se considera mayor persistencia de incursión de vientos provenientes del noroeste a nivel superficial, los cuales condicionan una mayor frecuencia de días soleados principalmente a nivel de la zona costera, favoreciendo el incremento de los niveles de radiación ultravioleta. En lo ambiental, la variación del ozono estratosférico influye en la intensidad de la radiación UV, así también la variación de los aerosoles entre otros compuestos suspendidos en la atmósfera.

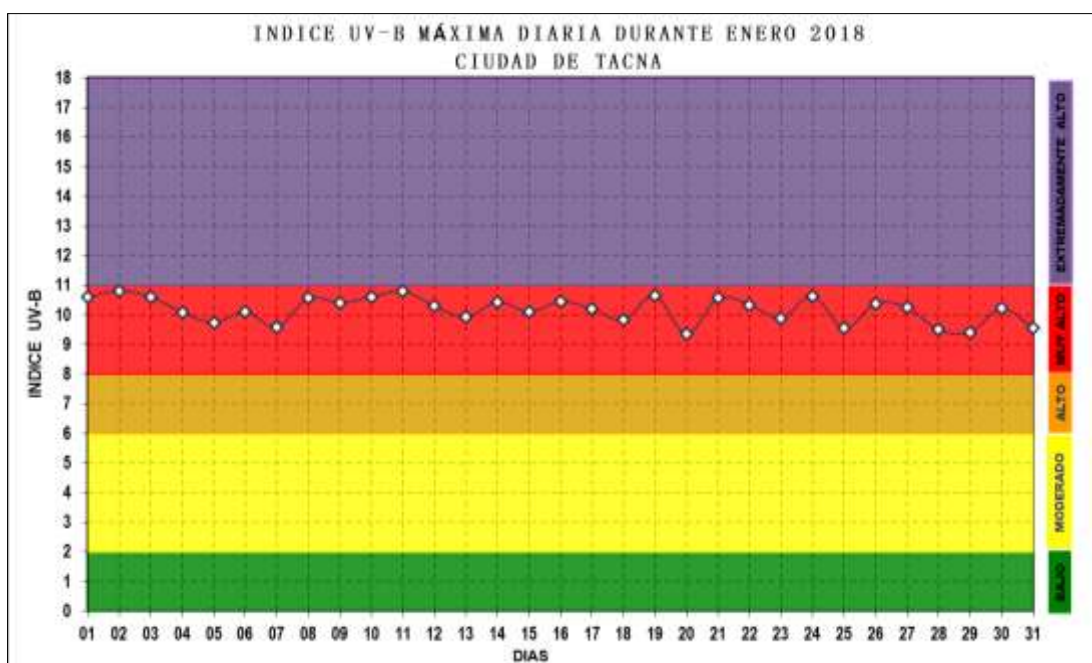


Figura N° 3. Índice Máximo Diario del RUV-B en la ciudad de Tacna

## B) INDICES PROMEDIOS HORARIOS DE INDICE UV - B TACNA

En cuanto a las horas de máxima incidencia de radiación UV, los valores más altos se registran al promediar el mediodía, así también dentro del rango de las 10:00 a 15:00 horas los valores de IUV-B tienden a ser elevados. El promedio más alto de Índice UV-B durante el mes de enero fue de **10.0**, mayor al presentado durante el mes de diciembre. Este valor se encuentra en el nivel **Muy Alto** dentro de la categoría de exposición a la radiación UV (Figura N° 4).

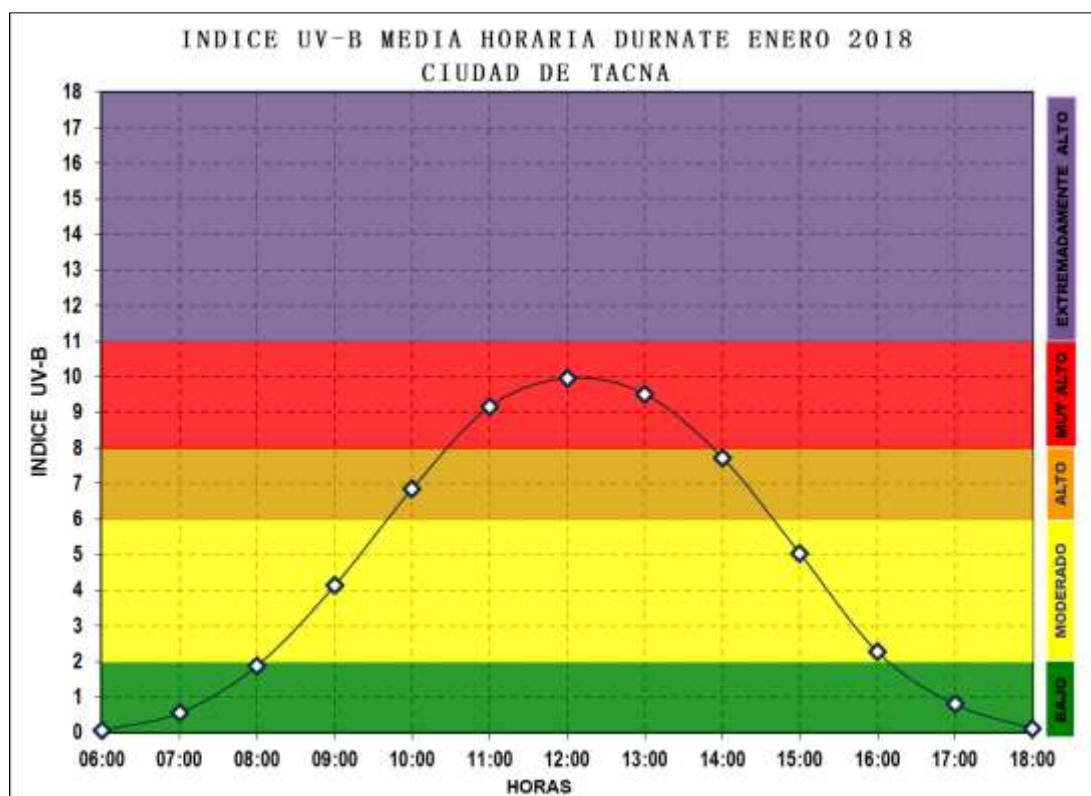


Figura N° 4. Promedio horario del IUUV- B en la ciudad de Tacna

### C) 4.3 INDICES MAXIMOS DIARIOS DE RUV – B MOQUEGUA

El resultado del monitoreo de los máximos diarios del índice de radiación ultravioleta B (IUUV-B) durante el mes de enero 2018, muestra una persistencia en el nivel **Extremadamente Alto**, similar a lo registrado durante el mes de diciembre, aunque con un incremento en cuanto al valor diario más alto y al promedio del mes. El biómetro de la estación Moquegua (Latitud: 17°10'31,4", Longitud: 70°55'50,4" y Altitud: 1420 msnm) ubicada en la ciudad del mismo nombre, registró un comportamiento variable en los valores del índice UV a lo largo del mes de enero. El registro más alto de IUUV-B fue de **13.2** el día 24 de enero y el valor más bajo fue **9.1** el día 12 de enero, estos valores se encuentran dentro de los rangos del nivel **Extremadamente Alto y Alto** respectivamente dentro de la categoría de exposición a la radiación UV. (Figura N° 5)

La variabilidad de los valores de IUUV-B, se debe principalmente a condiciones astronómicas, meteorológicas y ambientales. En lo astronómico, durante los meses de enero y febrero se consolida y establece la estación de verano, periodo en el cual se percibe mayor radiación solar durante el año en el hemisferio sur, ello conlleva a que los valores de radiación ultravioleta alcancen niveles extremos. En lo meteorológico, la ciudad de Moquegua está influenciada mayormente por fenómenos meteorológicos que afectan los andes, resaltando para este periodo la formación de nubosidad (factor que inhibe el incremento de la radiación UV), concordante con el periodo de lluvias. En lo ambiental, la variación del ozono estratosférico influye en la intensidad de la radiación UV, así también la variación de aerosoles entre otras sustancias suspendidas en la atmósfera.

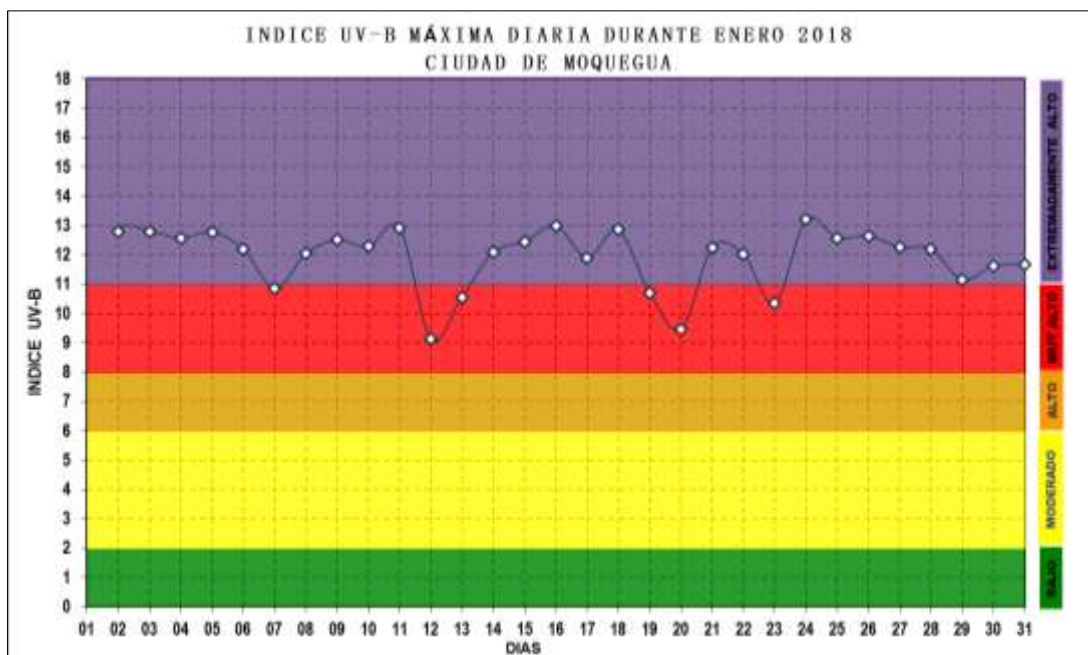


Figura N° 5. Máxima Diaria del IUUV en la ciudad de Moquegua

**D) INDICES PROMEDIOS HORARIOS DE IRUV - B MOQUEGUA**

En cuanto a las horas de máxima incidencia de radiación UV, los valores más altos se registran al promediar el mediodía, así también dentro del rango de las 10:00 a 15:00 horas los valores de IUUV tienden a ser elevados. El promedio más alto de Índice UV durante el mes de enero fue de **11.6**, mayor a lo presentado durante el mes de diciembre. Este valor se encuentra en el nivel **Extremadamente Alto** dentro de la categoría de exposición a la radiación UV (Figura N° 6).

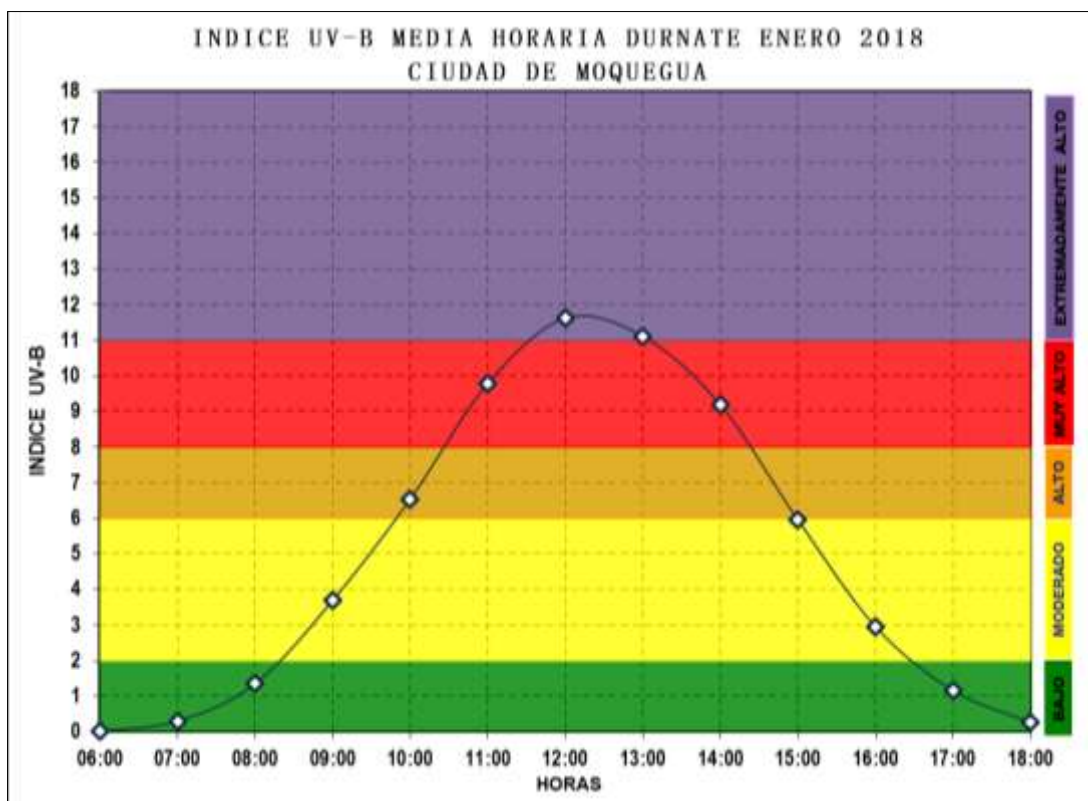


Figura N° 6. Promedio Horario del IUUV en la ciudad de Moquegua

#### IV.- TENDENCIA DE LOS ÍNDICES IUV PARA EL MES DE FEBRERO 2018

En la ciudad de Tacna, ubicada en la zona costera, se espera mayor frecuencia de días despejados, asociados a la persistencia de incursiones de vientos del noroeste a nivel superficial debido a las condiciones propias de la estación de verano, periodo en el cual se percibe mayor radiación solar en el hemisferio sur y consecuentemente el índice UV presenta valores extremos, por lo que se prevé que los valores del índice UV-B persistan dentro del nivel **Muy Alto** y con picos que alcancen el nivel **Extremadamente Alto** de la categoría de exposición a la radiación UV.

Asimismo, para la Ciudad de Moquegua, se prevé que se presenten valores variables del índice UV-B, aunque con mayor frecuencia en el nivel **Extremadamente Alto**, lo cual sugiere mayor cuidado a la hora de sobre exponerse a la radiación ultravioleta. La variabilidad será debido al incremento de la nubosidad (factor que inhibe el incremento de la radiación UV) propio del periodo de lluvias.

#### V.- RECOMENDACIONES BÁSICAS SOBRE FOTOPROTECCIÓN

Por lo anterior mostrado, se recomienda a la población considerar las siguientes medidas para reducir la probabilidad de sufrir quemaduras, daños oculares y enfermedades ocasionadas por exposición permanente, asimismo tomar en consideración la categoría de exposición a la radiación UV y las recomendaciones siguientes:

- Es importante el uso de protectores solares en las horas de máxima insolación; Se debe de cubrir todo el cuerpo incluso las orejas, dorso de las manos y empeine
- Es recomendable el uso de sombreros, gorros y lentes de sol cuyos cristales absorban la radiación UV-B.
- Minimizar la exposición al sol en horas de máxima radiación (de 10:00 a 15:00 hora local).
- Se debe proteger a los niños evitando su exposición excesiva al sol.
- Los bebés menores de seis meses NO deben usar protectores solares...por el simple motivo que NO DEBEN exponerse al sol.
- No confiar en que la sombra es garantía de protección. La arena, el agua, la nieve y el cemento reflejan los rayos UV.
- Los filtros deben tener protección contra la radiación ultravioleta A y B, la primera produce el enrojecimiento de la piel, la segunda el tostado que está asociado con el envejecimiento y el cáncer.
- Se deben utilizar anteojos oscuros con protección UV ya que los ojos también sufren ante la exposición prolongada al sol.
- Los productos fotoprotectores no reemplazan a los hábitos sanos frente a la radiación, son un complemento.
- Es recomendable que los policías de tránsito, profesores de educación física, ambulantes, turistas, agricultores y público en general, tomen ciertas precauciones en cuanto a la exposición directa a los rayos solares por mucho tiempo.
- Si la sombra es corta, el riesgo es alto: busque sombra ya.
- No deje de protegerse por el hecho de haberse bronceado.

## VI.- BENEFICIOS

- Los rayos UV-A disminuyen la presión de la sangre, estimula la circulación de la sangre.
- Mejoran la arteriosclerosis y los electrocardiogramas.
- Constituyen un tratamiento eficaz contra la psoriasis.
- Ayudan a perder peso.
- Es importante para la vida y es fuente de vitamina D, gracias a la cual se mejora la aportación de calcio a los huesos.
- El sol debe tomarse de forma habitual para facilitar la formación de una correcta masa ósea.

## VII.- PELIGROS

- Insolación, que es una deshidratación con fiebre causada por los rayos infrarrojos.
- Quemadura solar, producida por los rayos UV-B.
- Envejecimiento de la piel, producido por casi todos los rayos solares.
- Lucitis o dermatitis de la piel producidas por el sol (Urticaria y otros exámenes).
- Cáncer de piel.
- Entre los posibles efectos crónicos están la aparición del pterigium y las cataratas en los ojos.



Presidente Ejecutivo.....PhD. Ken Takahashi Guevara  
Secretaria General.....Abg. Silvana Patricia Naranjo  
Directora Zonal 7.....Ing. Edualda Medina Chávez  
Responsable.....Ing. Ricardo Roman Huachohuillca  
Apoyo.....Sra. María Elena Legua Ramos

**Si usted está interesado en datos estadísticos,  
estudios o proyectos en el ámbito de la  
meteorología-evaluación ambiental, hidrología y  
agrometeorología, visite nuestra página web o  
acercarse a nuestra institución: Dirección Zonal 7**

**SERVICIO NACIONAL DE  
METEOROLOGÍA E HIDROLOGÍA DEL  
PERÚ - SENAMHI**

Jr. Cahuide 785, Jesús María  
Lima 11 - Perú  
(052)314521 / Cel. 998474029

**Dirección Zonal 7**

Dirección:  
Calle 3 Lote 4 y 5 Para Grande-Tacna,  
(referencia Ovalo Cristo Rey / Av. Cristo Rey  
1° pasaje lado izquierdo).  
Centro de pronósticos:  
(052)314521 / Cel. 998474029

