



**1 Incendio
registrado**



**201 Focos de
calor**



BOLETÍN SEMANAL N° 34 – DZ 5

CONDICIONES ATMOSFÉRICAS DE INCENDIOS FORESTALES

Este reporte ha sido elaborado por la Dirección Zonal 5 (Ica, Huancavelica sur y Ayacucho sur) del SENAMHI, con el apoyo del SERFOR. Tiene como objetivo avisar a las personas y autoridades en Ica, Huancavelica sur y Ayacucho sur, facilitando la implementación de medidas preventivas, la movilización de recursos de emergencia y la educación comunitaria para reducir el riesgo de incendios forestales en las zonas que compete a las direcciones zonales.

INFORME:

del 18 al 24 de diciembre de 2025

CONDICIONES ATMOSFERICAS ESPERADAS:

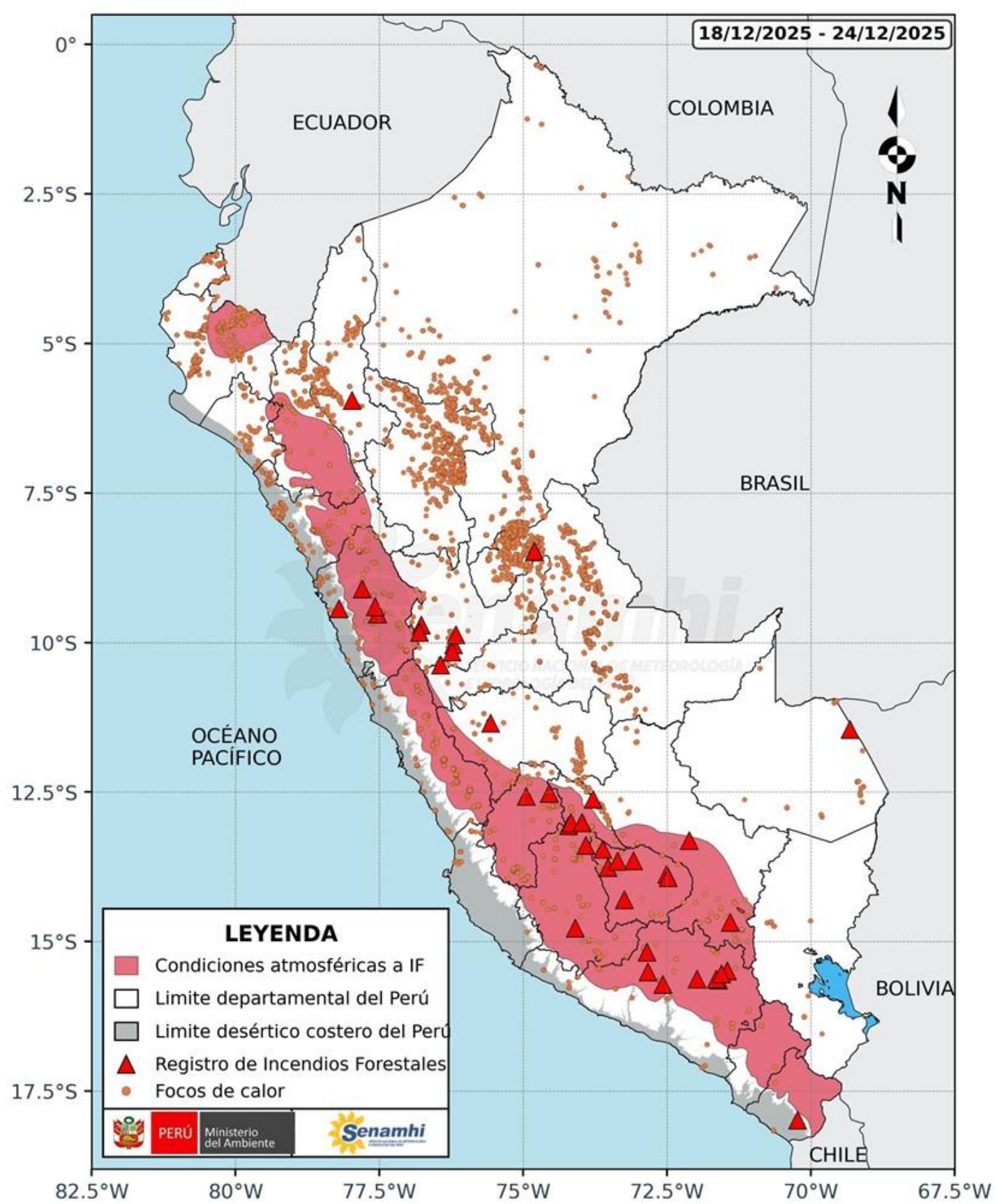
del 25 de diciembre de 2025 al 01 de enero de 2026

RESUMEN SEMANAL

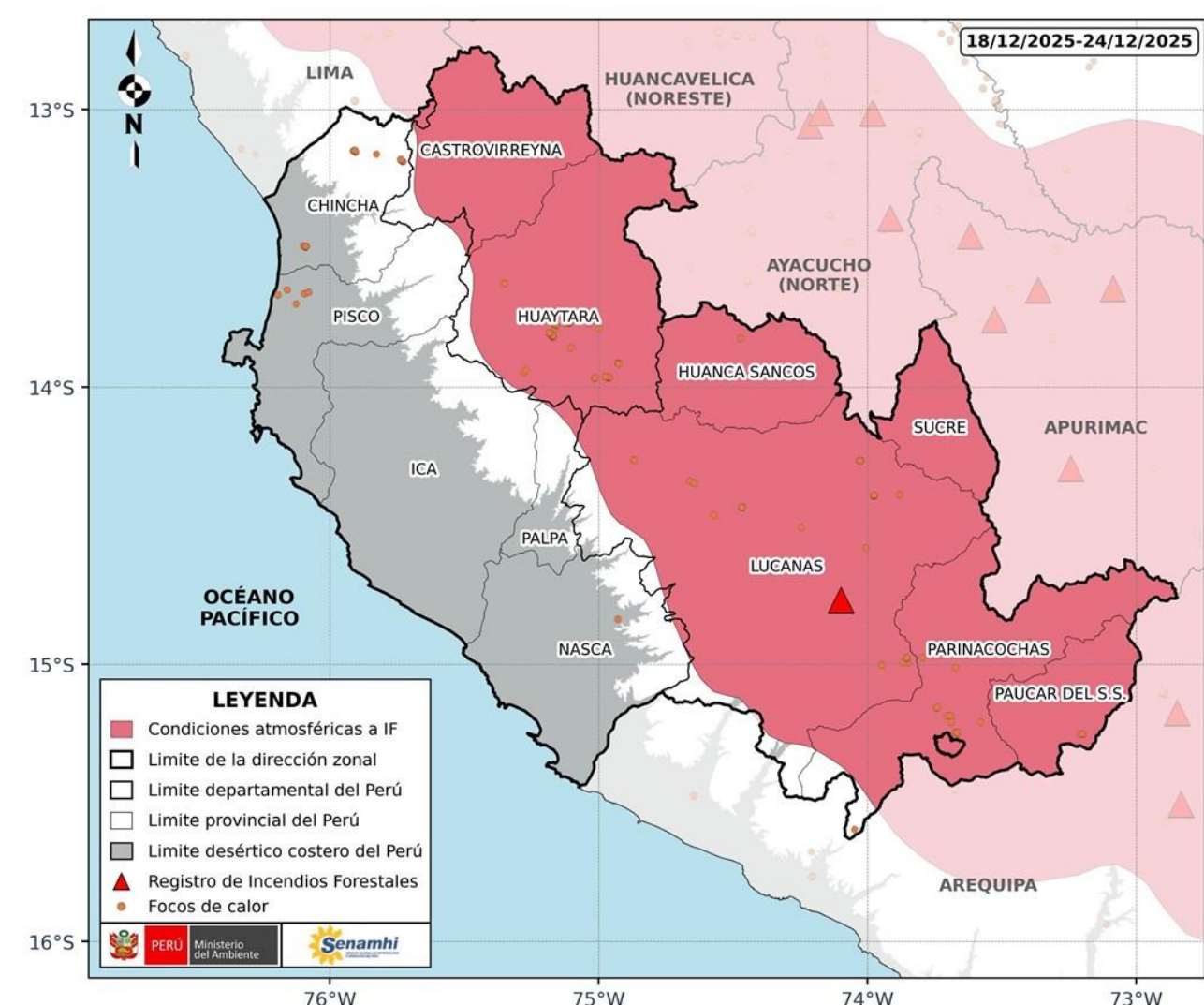
del 18 al 24 de diciembre

Mapa de condiciones atmosféricas de Incendios Forestales (IF), registro de incendios forestales y focos de calor.

El mapa muestra las condiciones atmosféricas propicias para la ocurrencia y/o propagación de incendios forestales durante la semana analizada, representadas por áreas de color rojo. Además, incluye la distribución de los incendios registrados y focos de calor a nivel nacional.



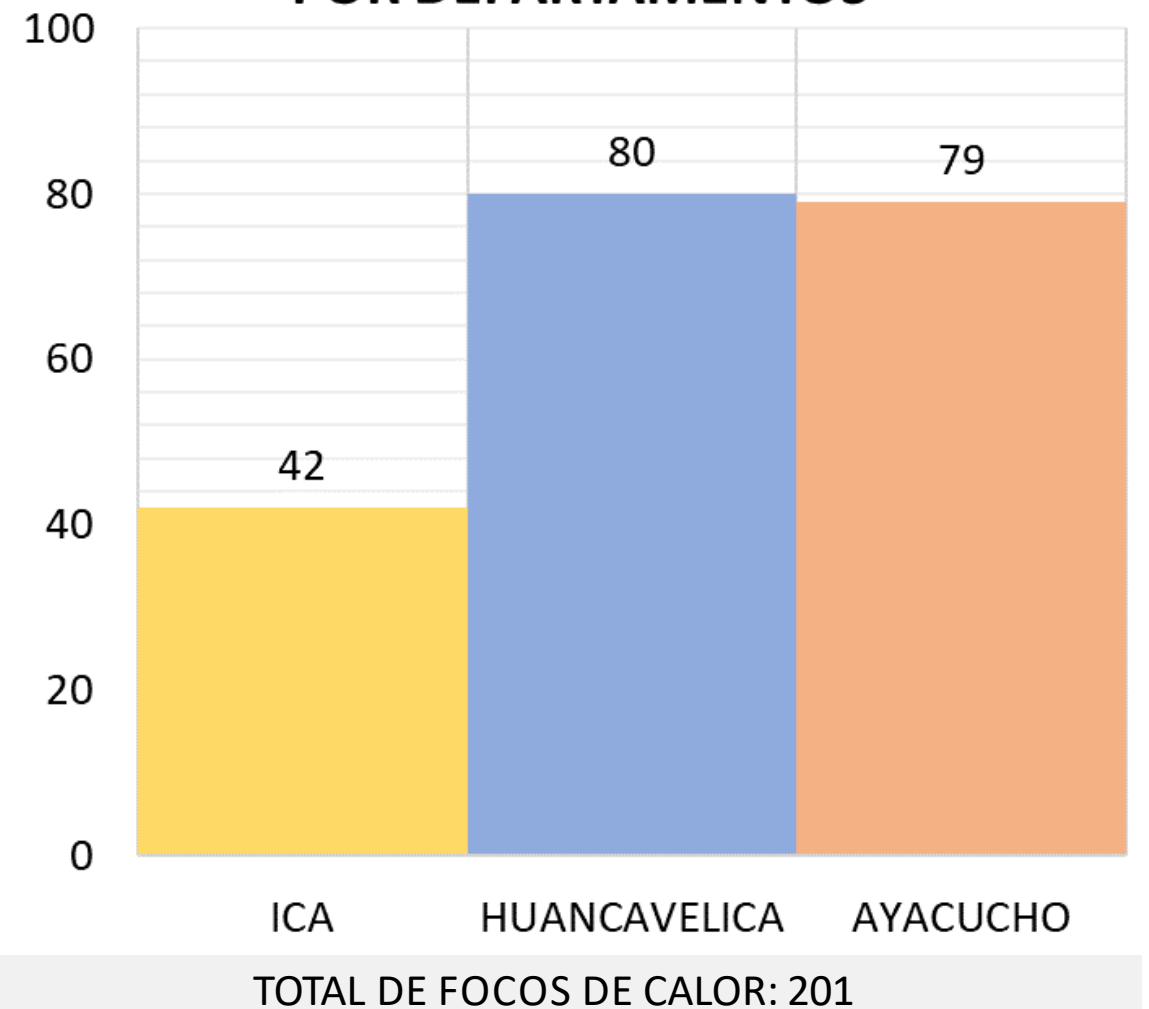
La Dirección Zonal 5, propuso área de condiciones atmosféricas de incendios forestales sobre la sierra de Ica, Huancavelica y Ayacucho. Finalmente, se registró 1 incendio forestal durante la semana analizada.



FOCO DE CALOR

Es una anomalía térmica registrada por el satélite.

DISTRIBUCIÓN DE FOCOS DE CALOR POR DEPARTAMENTOS



Fuente SERFOR



INCENDIO REGISTRADO

Es la emergencia de incendio forestal reportado por el INDECI.


1 INCENDIO REGISTRADO POR INDECI Y COES MININTER

NUM.	DEPARTAMENTO	PROVINCIA	DISTRITO	ÁREA) (ha)
1	Ayacucho	Lucanas	San Pedro	S/D

Durante la semana del 18 al 24 de diciembre, no se reportó incendio forestal en el departamento de Ica ni Huancavelica, mientras que en el departamento de Ayacucho se reportó 1 incendio forestal, correspondiente a la jurisdicción de la Dirección Zonal 5 del SENAMHI.

Elaboración: SENAMHI

Consultar la web de INDECI: [Registro de Emergencias a nivel nacional](#)




Se recomienda:

Reducir la quema y evitar la propagación de fuego no deseado y no controlado en áreas con vegetación, incluyendo bosques, pastizales, malezas, matorrales y otro tipo de plantas.

CONDICIONES ESPERADAS

del 25 de diciembre de 2025 al 01 de enero de 2026



Temperatura y Humedad

Entre el 25 y el 29 de diciembre, en la sierra sur de Huancavelica y Ayacucho se estiman condiciones de escasa humedad, con cielos despejados en la zona occidental y cielos con nubes dispersas a parcialmente nublados en la zona oriental, principalmente durante las horas de la tarde. En cuanto a las temperaturas diurnas, se pronostica un incremento, alcanzando valores por encima de lo normal. Por su parte, las temperaturas nocturnas presentarían un descenso por debajo de lo normal entre el 26 y el 28 de diciembre. Del 30 de diciembre al 01 de enero de 2026, se espera un incremento de la humedad, principalmente en la zona oriental, con cielos nublados a cubiertos y temperaturas diurnas dentro del rango normal a por debajo de lo normal.



Viento

No se esperan vientos significativos.



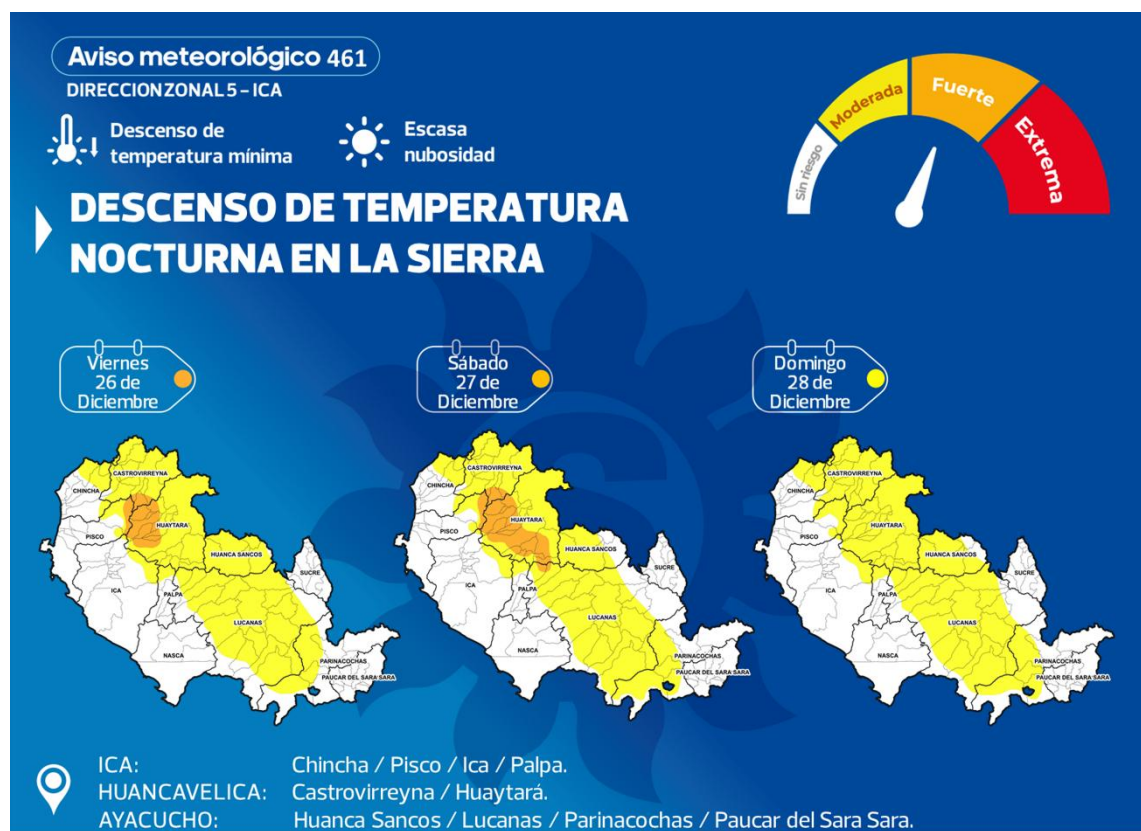
Precipitaciones

No se esperan precipitaciones significativas.


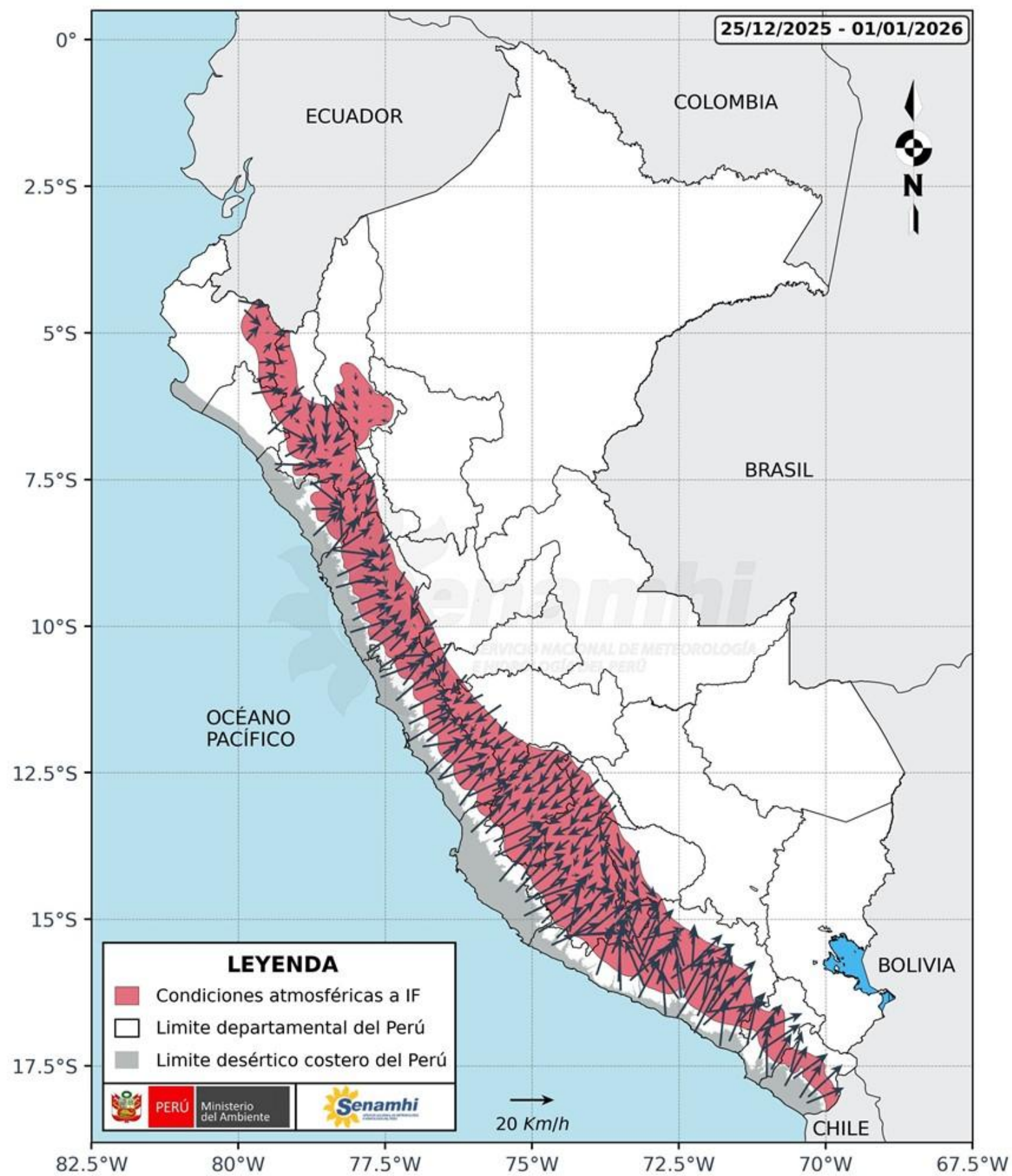


Avisos meteorológicos vigentes

[Ir a Avisos meteorológicos - SENAMHI](#)

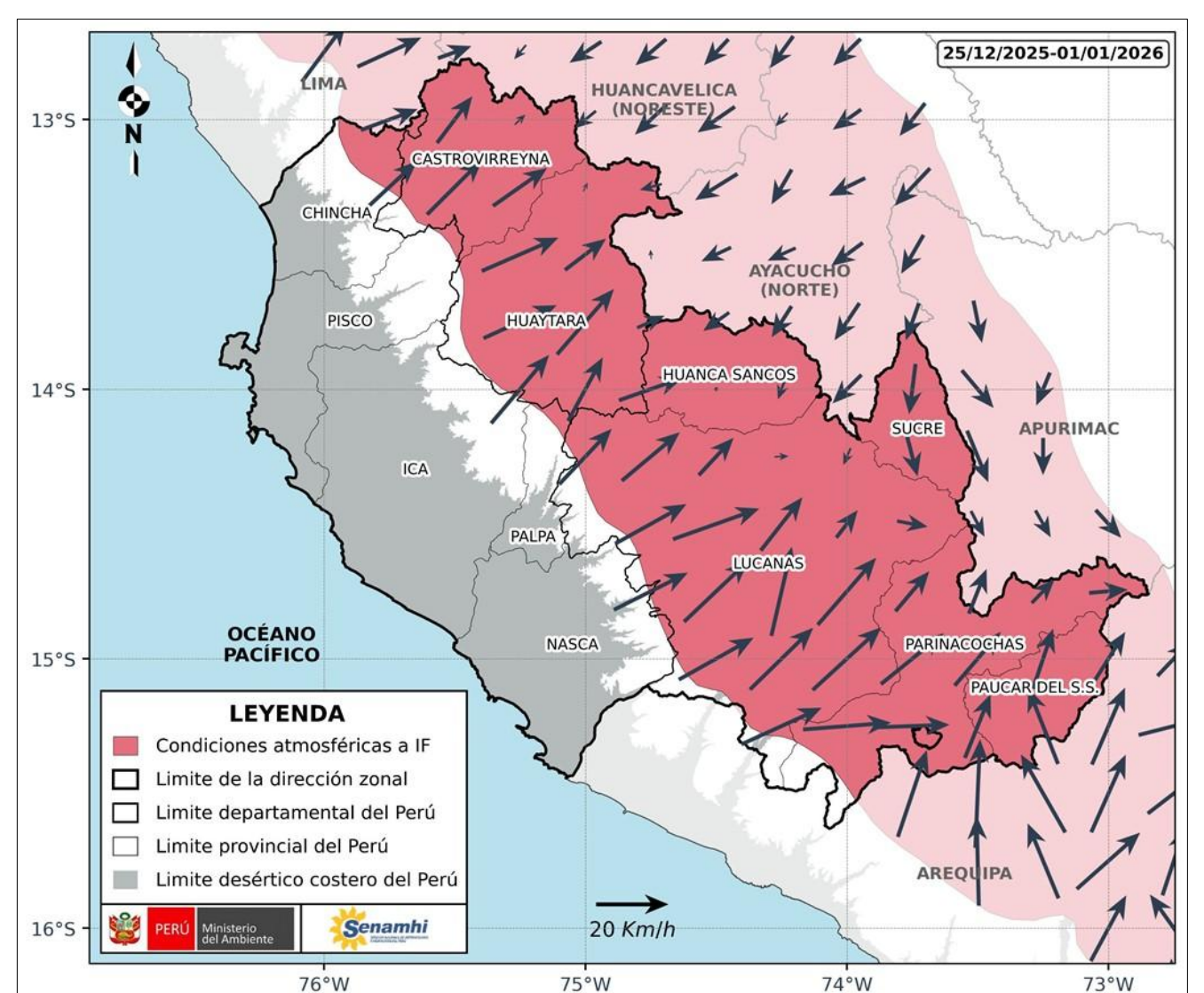
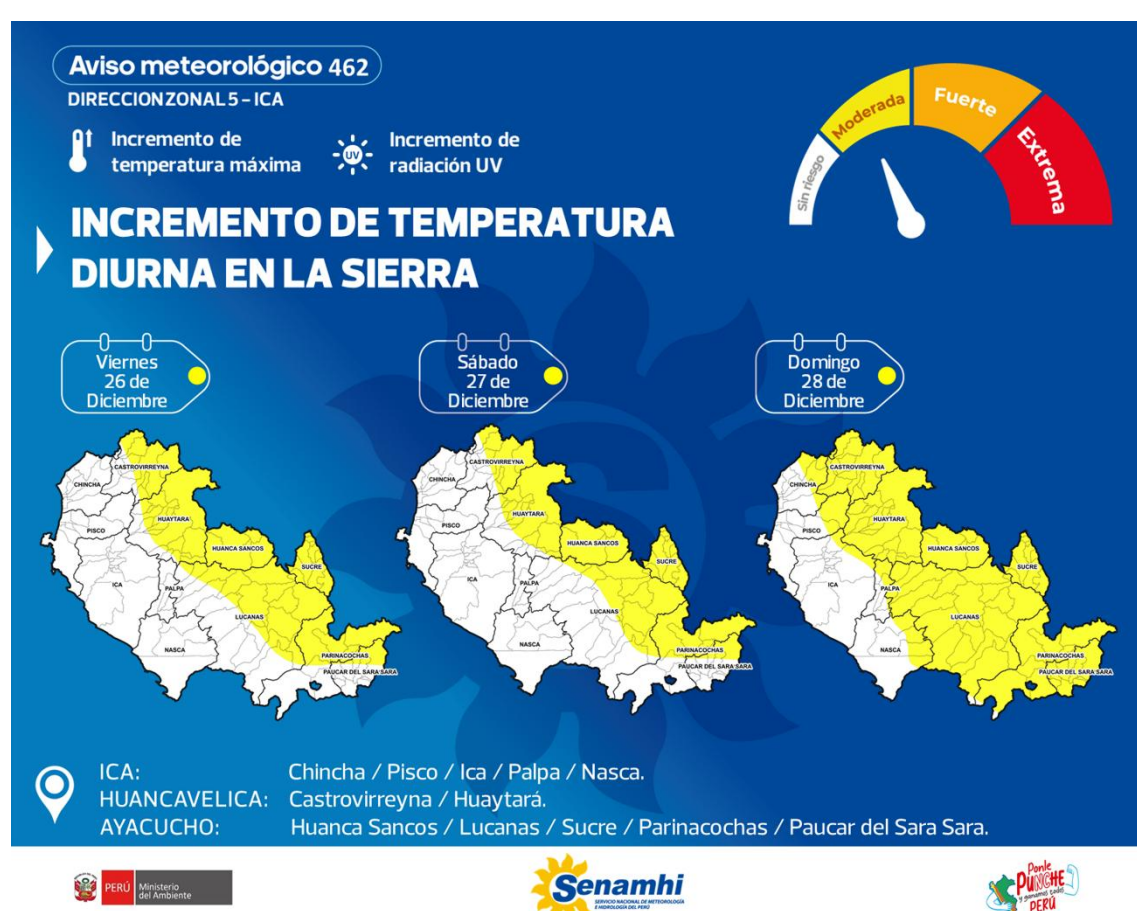


Condiciones atmosféricas de incendios forestales del 25 de diciembre de 2025 al 01 de enero de 2026, a nivel nacional y regional



Provincias involucradas

ICA: Chíncha, Pisco, Ica, Palpa y Nasca.
HUANCAVELICA: Castrovirreyña y Huaytará.
AYACUCHO: Huanca Sancos, Lucanas, Sucre, Parinacochas y Paucar del Sara Sara.



Dirección de Meteorología y Evaluación Ambiental Atmosférica

Julio Ernesto Urbiola del Carpio

jurbiola@senamhi.gob.pe

Subdirección de Predicción Meteorológica

Piero Rodrigo Rivas Quispe

privas@senamhi.gob.pe

Dirección Zonal 5

Ricardo Antonio Rosas Luján

r.rosas@senamhi.gob.pe

Luis Enrique Amaro de la Vega

lamaro@senamhi.gob.pe

Sergio Andrés Mitma Salazar

dz5.02@senamhi.gob.pe

Dirección:

Parque Industrial Manzana A – Lote 05 (al frente de la Universidad Continental), Ica.

Contacto:

Teléfono: 056 – 480148

El boletín semanal de incendios forestales se encuentra en:

<https://www.senamhi.gob.pe/site/incendio/?p=boletines-semanales-incendios&blt=dz05>

Revise los avisos de condiciones atmosféricas de incendios forestales en:

<https://www.senamhi.gob.pe/site/incendio/?p=aviso-incendio>

Próxima actualización: 01 de enero del 2026

Encuesta de satisfacción:

<https://forms.gle/R4M89L4AUSeipNeX8>

