



**4 Incendios
registrados**



**185 Focos de
calor**



BOLETÍN SEMANAL N° 33 – DZ 5

CONDICIONES ATMOSFÉRICAS DE INCENDIOS FORESTALES

Este reporte ha sido elaborado por la Dirección Zonal 5 (Ica, Huancavelica sur y Ayacucho sur) del SENAMHI, con el apoyo del SERFOR. Tiene como objetivo avisar a las personas y autoridades en Ica, Huancavelica sur y Ayacucho sur, facilitando la implementación de medidas preventivas, la movilización de recursos de emergencia y la educación comunitaria para reducir el riesgo de incendios forestales en las zonas que compete a las direcciones zonales.

INFORME:

del 11 al 17 de diciembre de 2025

CONDICIONES ATMOSFERICAS ESPERADAS:

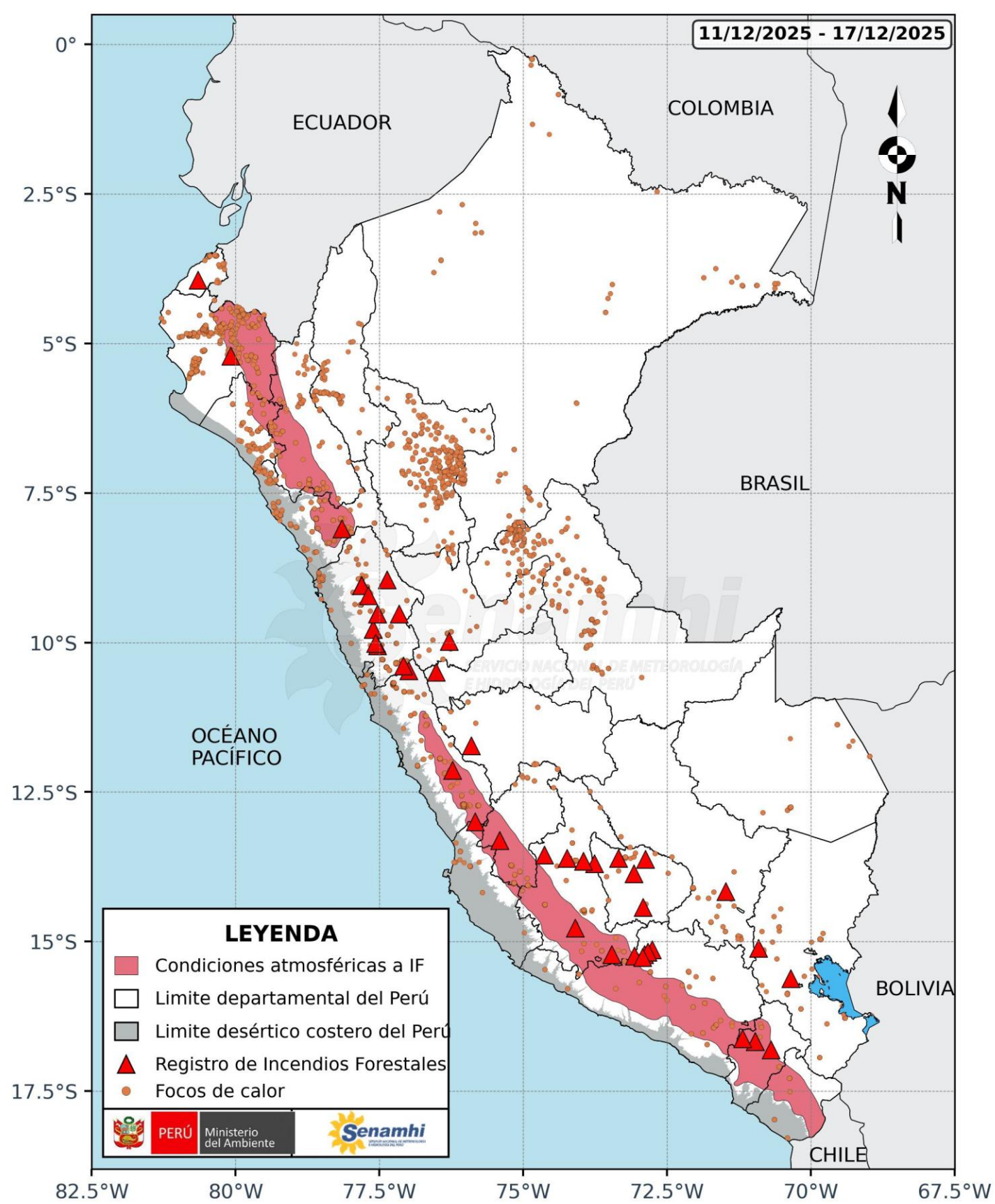
del 18 al 25 de diciembre de 2025

RESUMEN SEMANAL

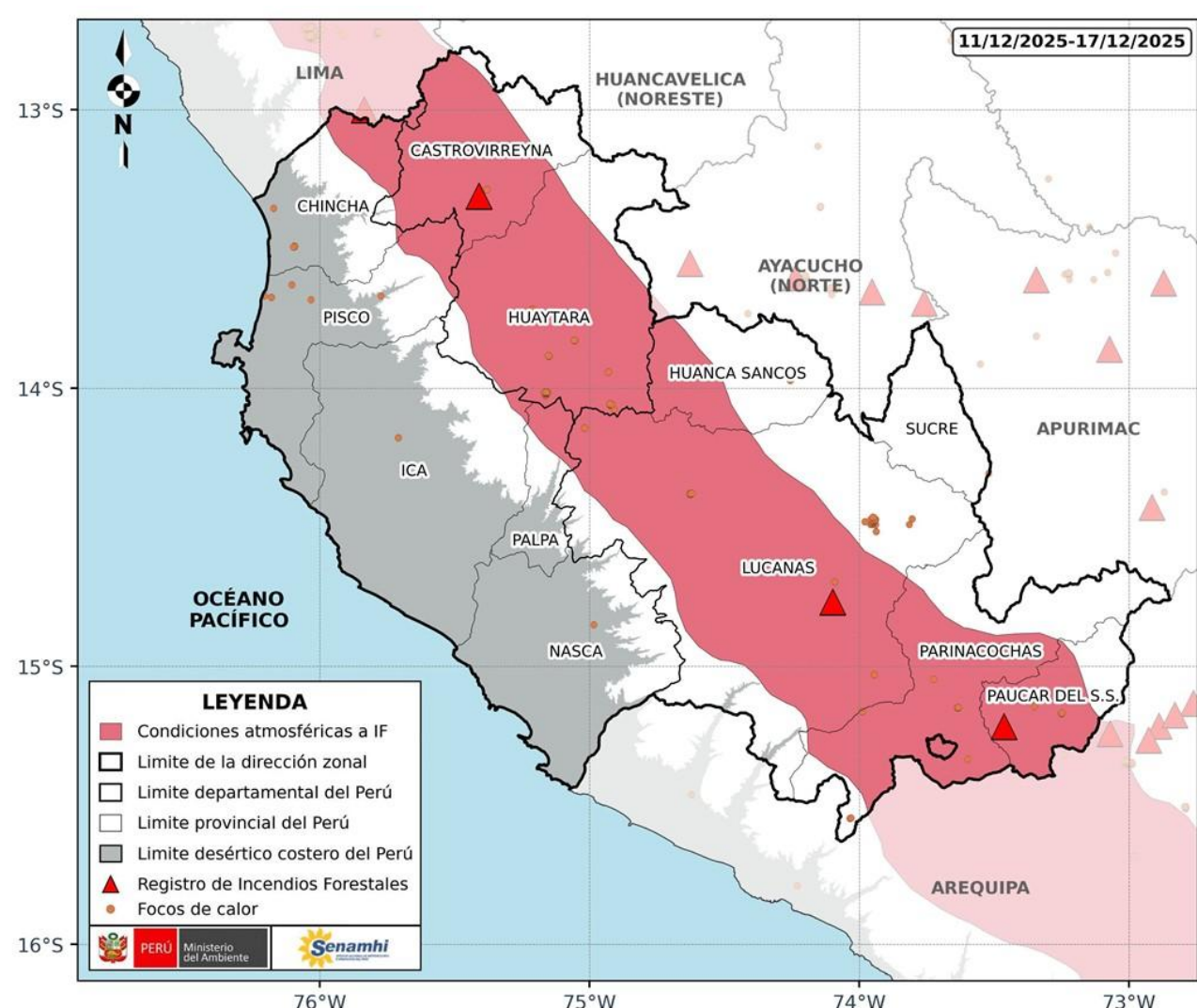
del 11 al 17 de diciembre

Mapa de condiciones atmosféricas de Incendios Forestales (IF), registro de incendios forestales y focos de calor.

El mapa muestra las condiciones atmosféricas propicias para la ocurrencia y/o propagación de incendios forestales durante la semana analizada, representadas por áreas de color rojo. Además, incluye la distribución de los incendios registrados y focos de calor a nivel nacional.



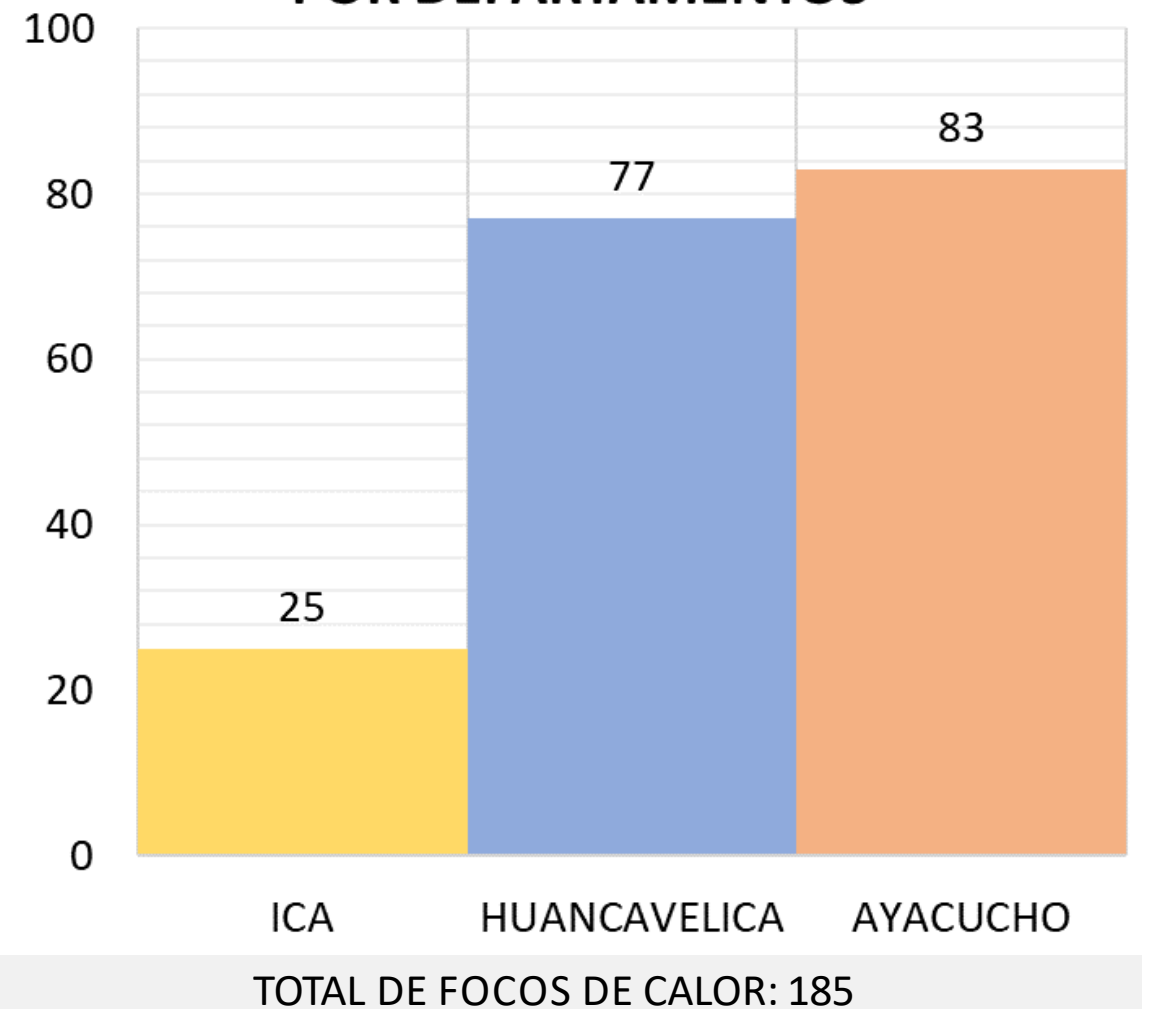
La Dirección Zonal 5, propuso área de condiciones atmosféricas de incendios forestales sobre la sierra de Ica, Huancavelica y Ayacucho. Finalmente, se registraron 4 incendios forestales durante la semana analizada.



FOCO DE CALOR

Es una anomalía térmica registrada por el satélite.

DISTRIBUCIÓN DE FOCOS DE CALOR POR DEPARTAMENTOS



Fuente SERFOR



INCENDIO REGISTRADO

Es la emergencia de incendio forestal reportado por el INDECI.


4 INCENDIOS REGISTRADOS POR INDECI Y COES MININTER

NUM.	DEPARTAMENTO	PROVINCIA	DISTRITO	ÁREA) (ha)
1	Huancavelica	Castrovirreyna	Mollepampa	4.48
2				5
3	Ayacucho	Lucanas	Pararca	5
4			Paucar del Sara Sara	S/D

Durante la semana del 11 al 17 de diciembre, no se reportó incendio forestal en el departamento de Ica, mientras que en el departamento de Huancavelica y Ayacucho se reportaron 4 incendios forestales, correspondiente a la jurisdicción de la Dirección Zonal 5 del SENAMHI.

Elaboración: SENAMHI


Consultar la web de INDECI: [Registro de Emergencias a nivel nacional](#)



Se recomienda:

Reducir la quema y evitar la propagación de fuego no deseado y no controlado en áreas con vegetación, incluyendo bosques, pastizales, malezas, matorrales y otro tipo de plantas.

CONDICIONES ESPERADAS del 18 al 25 de diciembre



Temperatura y Humedad

El 18 de diciembre, en la sierra sur de Huancavelica y Ayacucho, se prevén condiciones de ligera humedad, con cielos nublados a cubiertos tanto en la zona occidental como en la oriental principalmente en horas de la tarde. En cuanto a las temperaturas diurnas, se esperan valores dentro de lo normal. Entre el 19 y el 25 de diciembre, en la sierra sur de Huancavelica y Ayacucho, se estiman condiciones de escasa humedad, con cielos despejados en la zona occidental y cielos con nubes dispersas en la zona oriental durante el mediodía y las horas de la tarde. Por su parte, las temperaturas diurnas presentarán un incremento, alcanzando valores por encima de lo normal.



Viento

El 24 y 25 de diciembre, se estiman vientos significativos, con velocidades próximas a los 35 km/h en la sierra sur de Ayacucho y Huancavelica. Asimismo, no se descartan ráfagas que puedan superar los 40 km/h



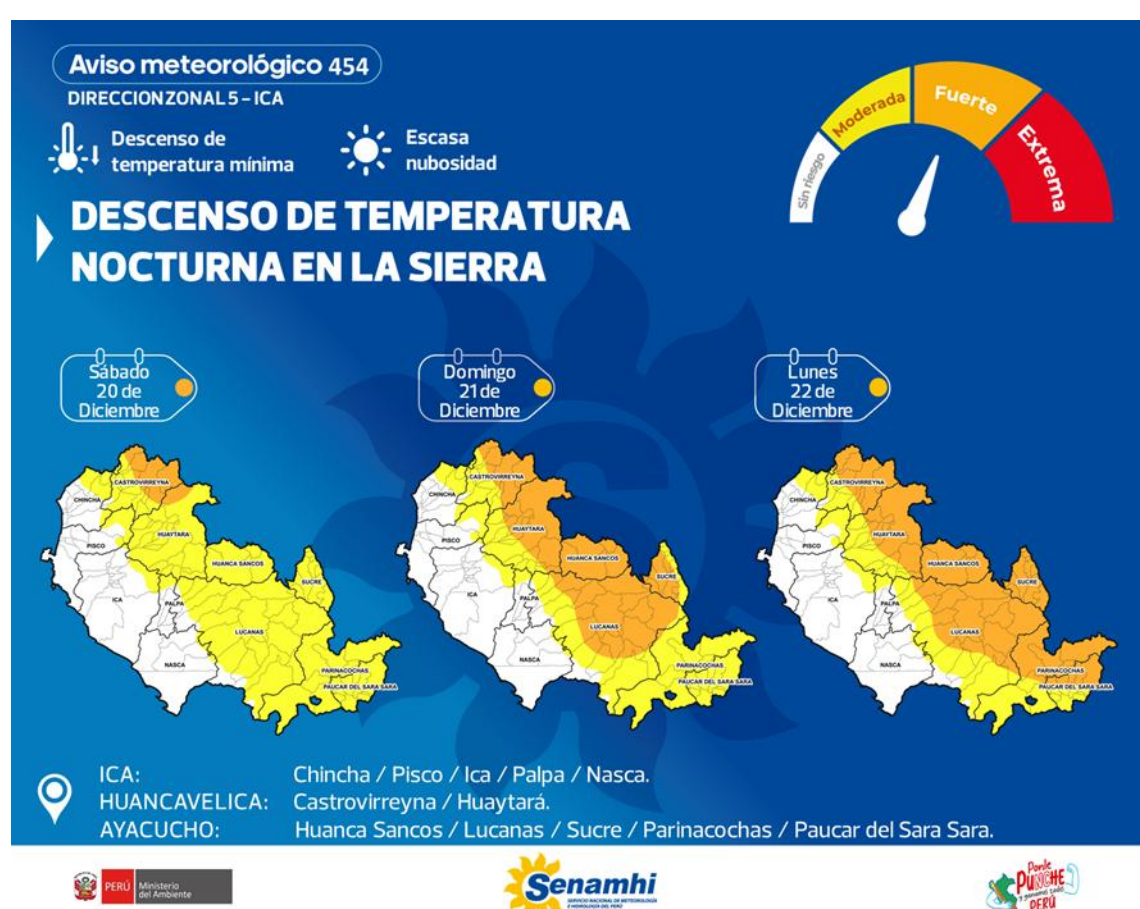
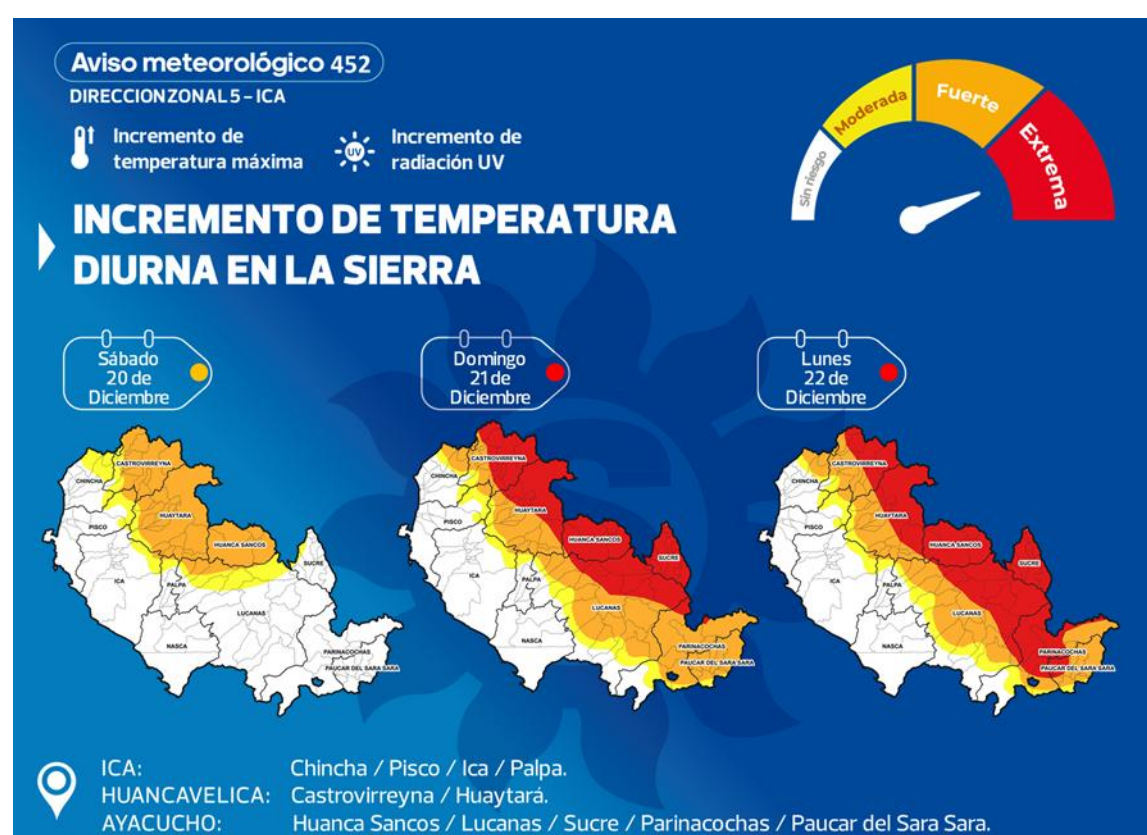
Precipitaciones

No se esperan precipitaciones significativas.




Avisos meteorológicos vigentes

[Ir a Avisos meteorológicos - SENAMHI](#)

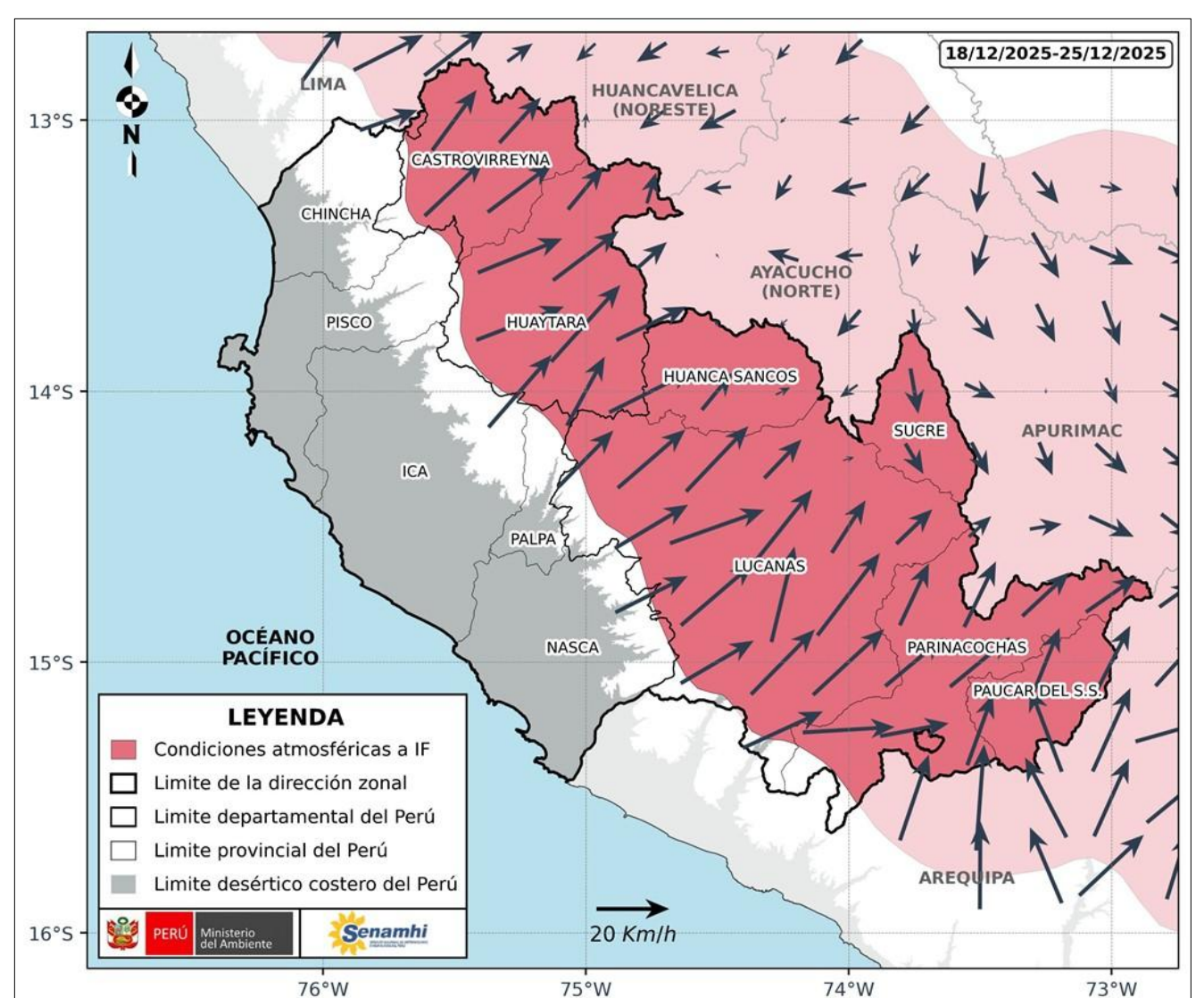


Condiciones atmosféricas de incendios forestales del 18 al 25 de diciembre de 2025, a nivel nacional y regional



Provincias involucradas

ICA: Chíncha, Pisco, Ica, Palpa y Nasca.
HUANCAVELICA: Castrovirreyña y Huaytará.
AYACUCHO: Huanca Sancos, Lucanas, Sucre, Parinacochas y Paucar del Sara Sara.



Dirección de Meteorología y Evaluación Ambiental Atmosférica

Julio Ernesto Urbiola del Carpio

jurbiola@senamhi.gob.pe

Subdirección de Predicción Meteorológica

Piero Rodrigo Rivas Quispe

privas@senamhi.gob.pe

Dirección Zonal 5

Ricardo Antonio Rosas Luján

r.rosas@senamhi.gob.pe

Luis Enrique Amaro de la Vega

lamaro@senamhi.gob.pe

Sergio Andrés Mitma Salazar

dz5.02@senamhi.gob.pe

Dirección:

Parque Industrial Manzana A – Lote 05 (al frente de la Universidad Continental), Ica.

Contacto:

Teléfono: 056 – 480148

El boletín semanal de incendios forestales se encuentra en:

<https://www.senamhi.gob.pe/site/incendio/?p=boletines-semanales-incendios&blt=dz05>

Revise los avisos de condiciones atmosféricas de incendios forestales en:

<https://www.senamhi.gob.pe/site/incendio/?p=aviso-incendio>

Próxima actualización: 25 de diciembre del 2025

Encuesta de satisfacción:

<https://forms.gle/R4M89L4AUSeipNeX8>

