



**2 Incendios
registrados**



**329 Focos de
calor**



BOLETÍN SEMANAL N° 32 – DZ 5

CONDICIONES ATMOSFÉRICAS DE INCENDIOS FORESTALES

Este reporte ha sido elaborado por la Dirección Zonal 5 (Ica, Huancavelica sur y Ayacucho sur) del SENAMHI, con el apoyo del SERFOR. Tiene como objetivo avisar a las personas y autoridades en Ica, Huancavelica sur y Ayacucho sur, facilitando la implementación de medidas preventivas, la movilización de recursos de emergencia y la educación comunitaria para reducir el riesgo de incendios forestales en las zonas que compete a las direcciones zonales.

INFORME:

del 4 al 10 de diciembre de 2025

CONDICIONES ATMOSFERICAS ESPERADAS:

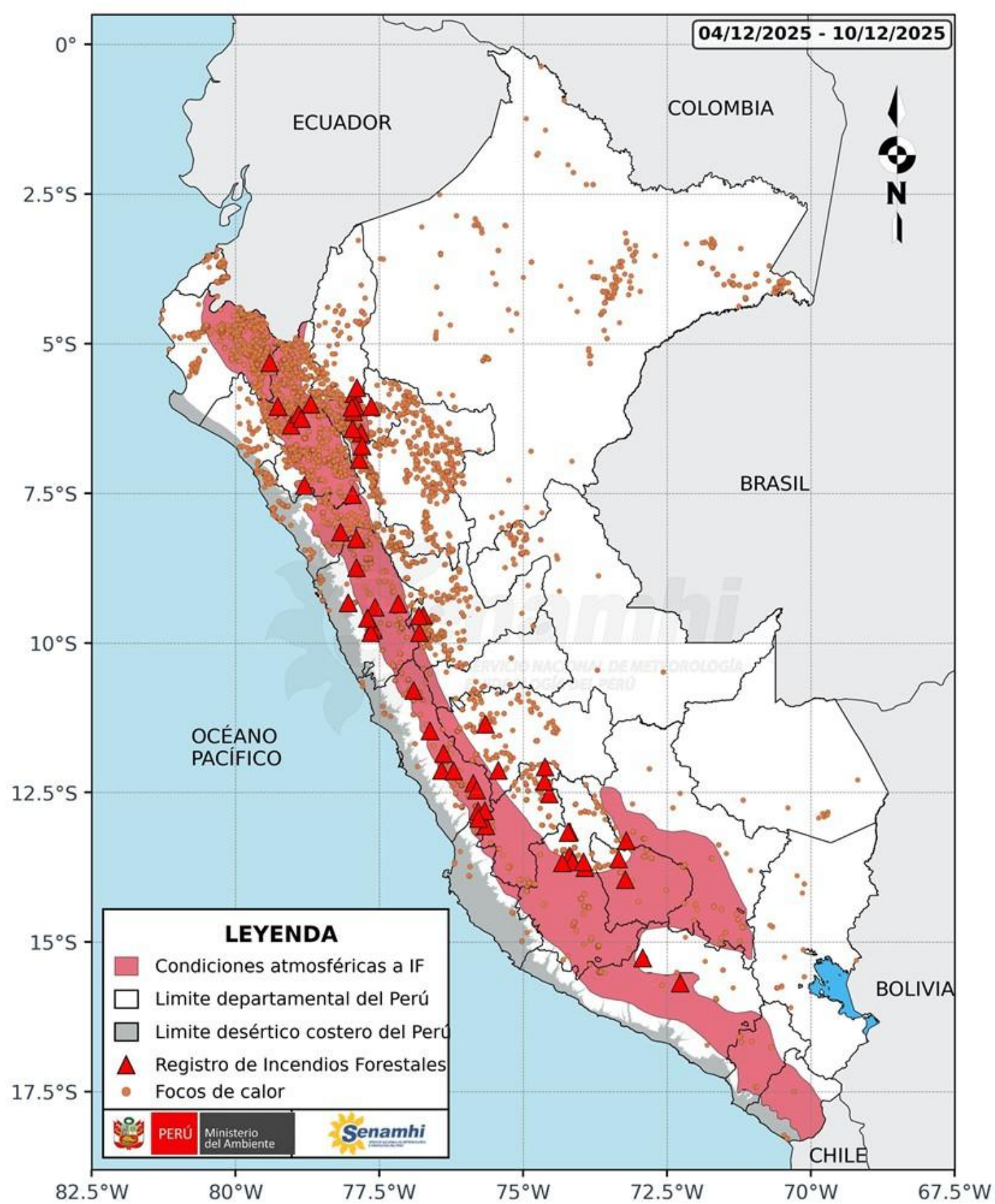
del 11 al 18 de diciembre de 2025

RESUMEN SEMANAL

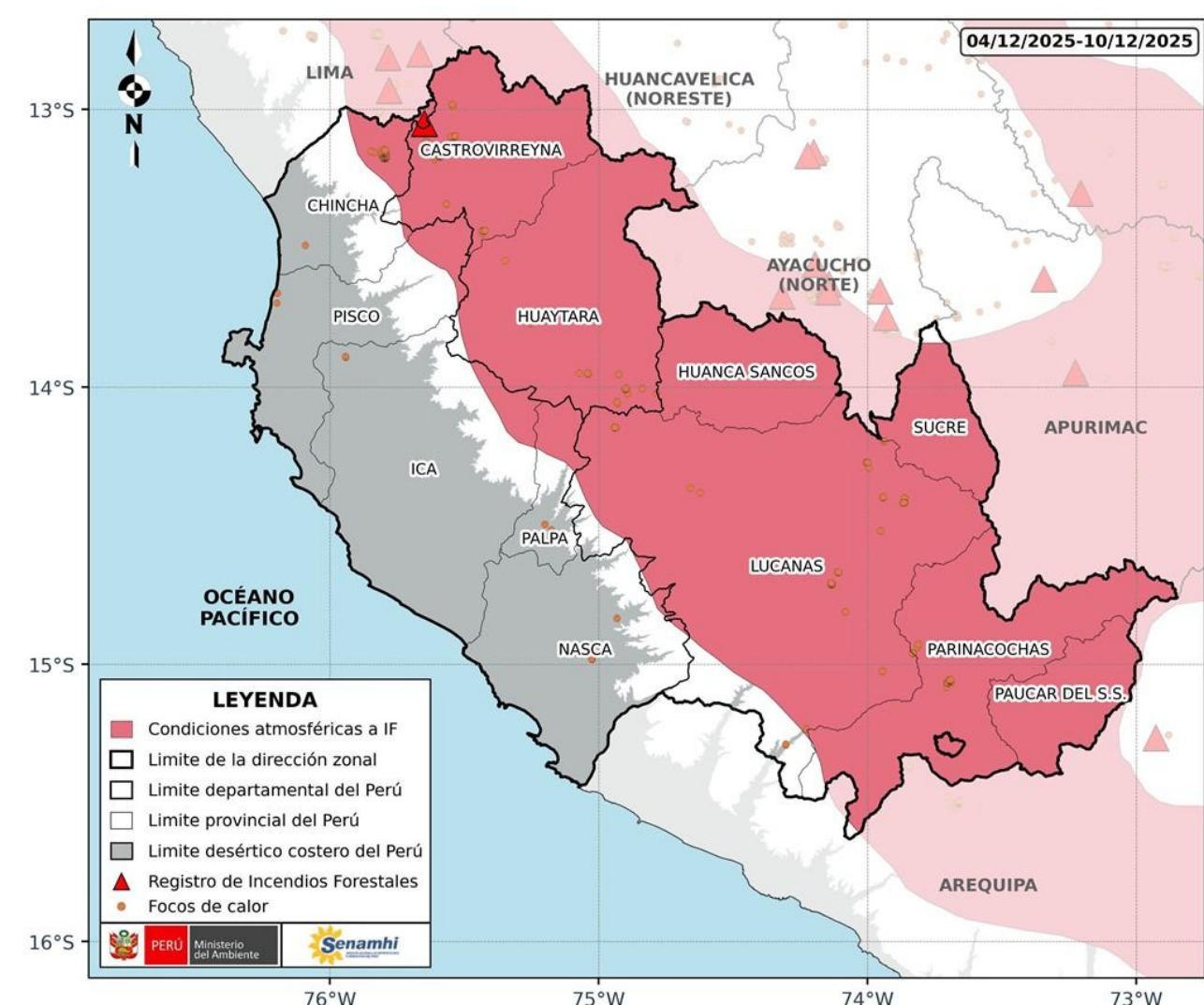
4 al 10 de diciembre

Mapa de condiciones atmosféricas de Incendios Forestales (IF), registro de incendios forestales y focos de calor.

El mapa muestra las condiciones atmosféricas propicias para la ocurrencia y/o propagación de incendios forestales durante la semana analizada, representadas por áreas de color rojo. Además, incluye la distribución de los incendios registrados y focos de calor a nivel nacional.



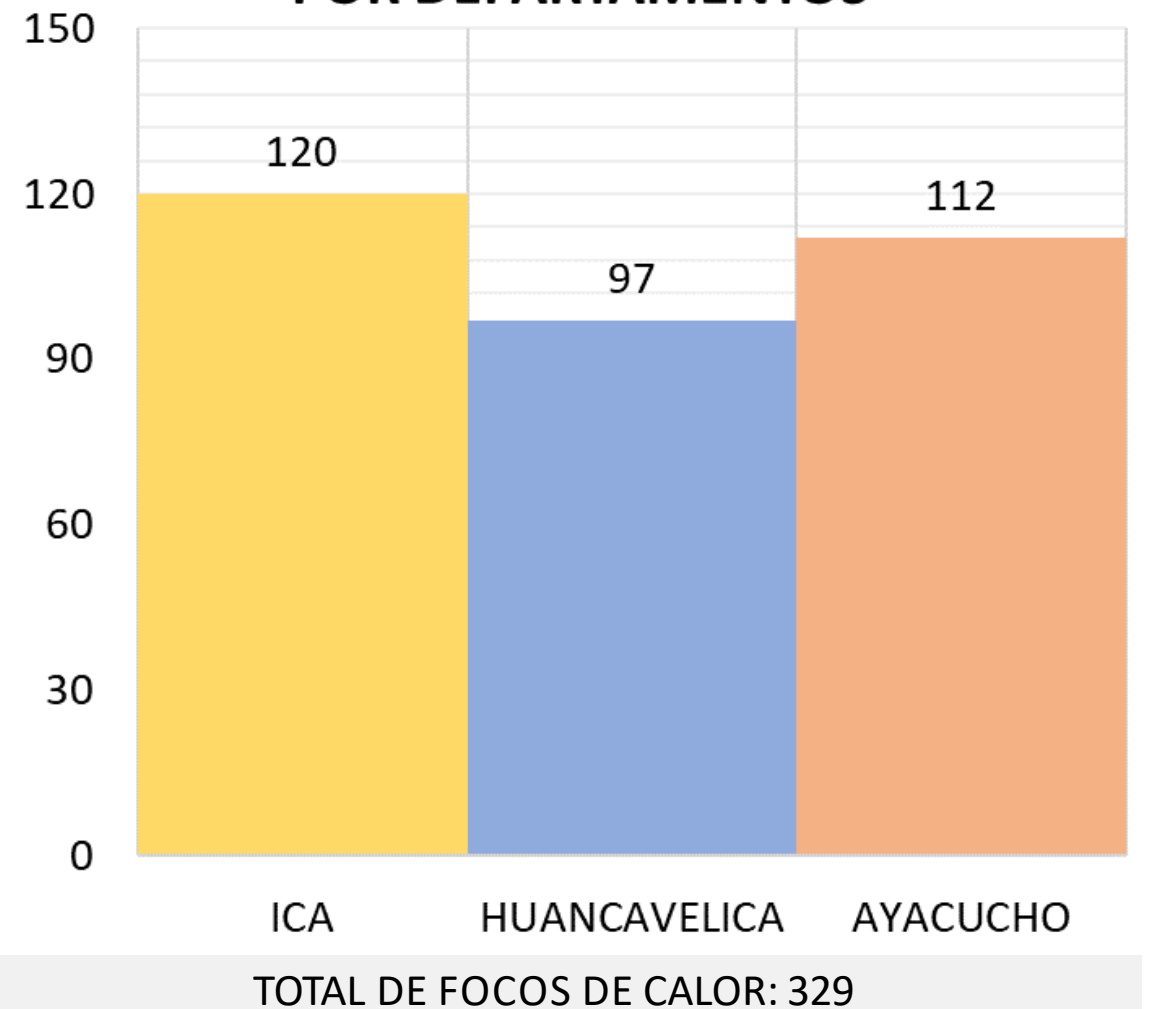
La Dirección Zonal 5, propuso área de condiciones atmosféricas de incendios forestales sobre la sierra de Ica, Huancavelica y Ayacucho. Finalmente, se registraron 2 incendios forestales durante la semana analizada.



FOCO DE CALOR

Es una anomalía térmica registrada por el satélite.

DISTRIBUCIÓN DE FOCOS DE CALOR POR DEPARTAMENTOS



Fuente SERFOR



INCENDIO REGISTRADO

Es la emergencia de incendio forestal reportado por el INDECI.


2 INCENDIOS REGISTRADOS POR INDECI Y COES MININTER

NUM.	DEPARTAMENTO	PROVINCIA	DISTRITO	ÁREA) (ha)
1	Ica	Chincha	San Pedro de Huacarpansa	220
2		Chincha		100

Durante la semana del 4 al 10 de diciembre, se reportaron 2 incendios forestales en el departamento de Ica, mientras que ningún incendio forestal en el departamento de Huancavelica y Ayacucho, correspondiente a la jurisdicción de la Dirección Zonal 5 del SENAMHI.

Elaboración: SENAMHI

Consultar la web de INDECI: [Registro de Emergencias a nivel nacional](#)



Se recomienda:

Reducir la quema y evitar la propagación de fuego no deseado y no controlado en áreas con vegetación, incluyendo bosques, pastizales, malezas, matorrales y otro tipo de plantas.

CONDICIONES ESPERADAS del 11 al 18 de diciembre

Temperatura y Humedad

El 11 de diciembre, en la sierra sur de Huancavelica y Ayacucho, se prevén condiciones de humedad, con cielos nublados a cubiertos tanto en la zona occidental como en la oriental. En cuanto a las temperaturas diurnas, se esperan valores dentro de lo normal. Entre el 12 y el 15 de diciembre, en la sierra sur de Huancavelica y Ayacucho, se estiman condiciones de escasa humedad, con cielos con nubes dispersas en la zona occidental y cielos parcialmente nublados en la zona oriental durante el mediodía y las horas de la tarde. Por su parte, las temperaturas diurnas presentarán un incremento, alcanzando valores dentro de lo normal y por encima de lo normal. Del 16 al 18 de diciembre se espera un incremento de la humedad, principalmente en la zona oriental, con cielos nublados a cubiertos y temperaturas diurnas dentro del rango normal a por debajo de lo normal.

Viento

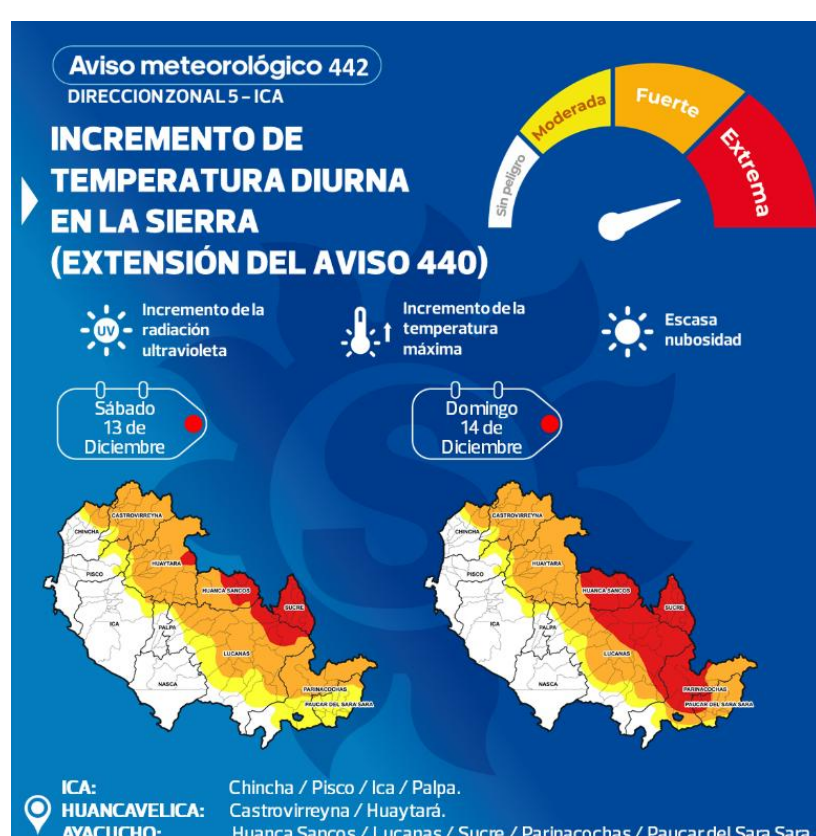
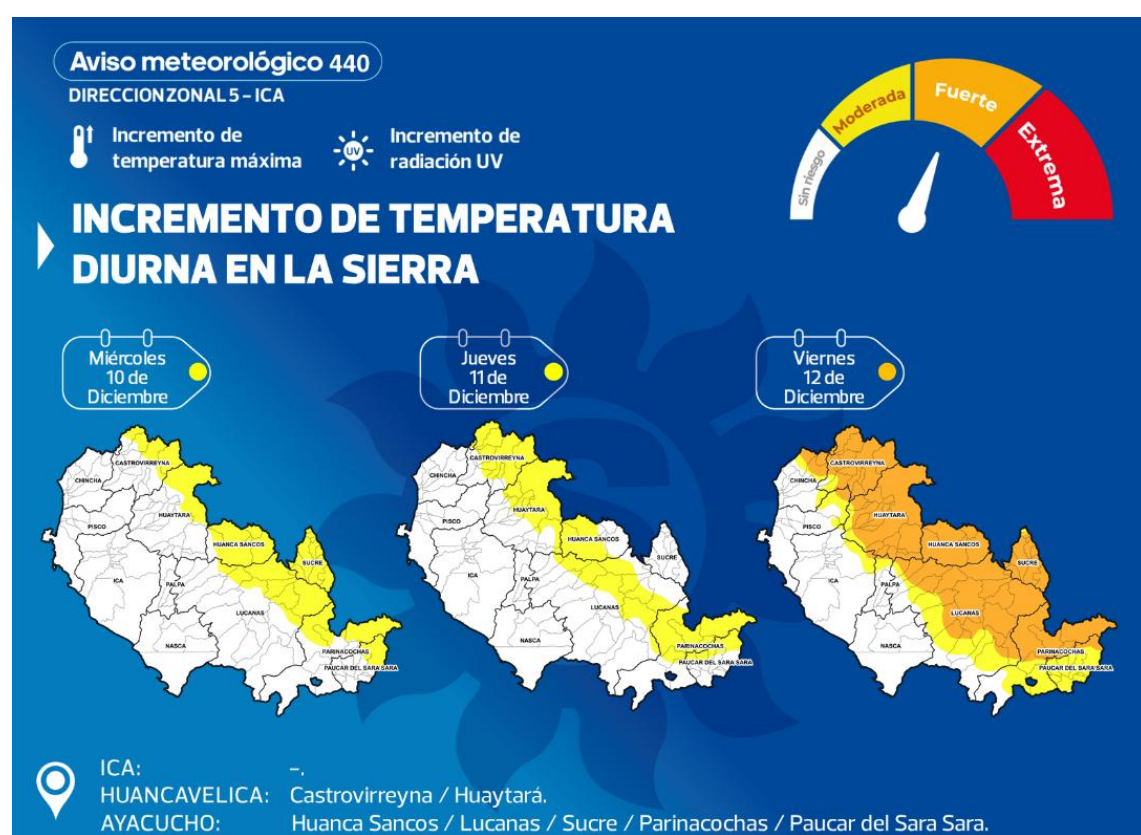
No se esperan vientos significativos.

Precipitaciones

No se esperan precipitaciones significativas.

Avisos meteorológicos vigentes

[Ir a Avisos meteorológicos - SENAMHI](#)

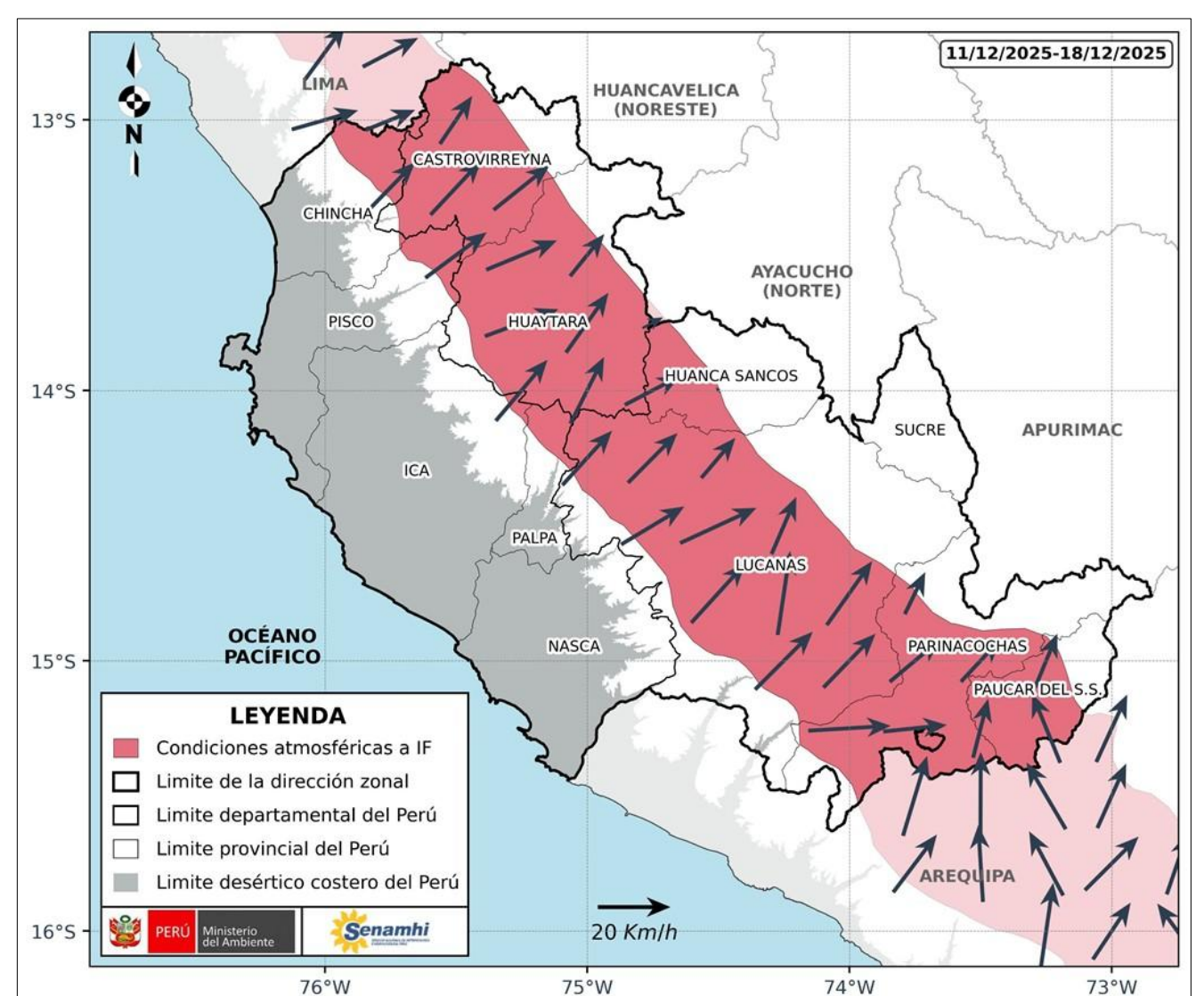


Condiciones atmosféricas de incendios forestales del 11 al 18 de diciembre de 2025, a nivel nacional y regional



Provincias involucradas

ICA: Chíncha, Pisco, Ica, Palpa.
HUANCAVELICA: Castrovirreyña y Huaytará.
AYACUCHO: Huanca Sancos, Lucanas, Paríacochas y Paucar del Sara Sara.



Dirección de Meteorología y Evaluación Ambiental Atmosférica

Julio Ernesto Urbiola del Carpio

jurbiola@senamhi.gob.pe

Subdirección de Predicción Meteorológica

Piero Rodrigo Rivas Quispe

privas@senamhi.gob.pe

Dirección Zonal 5

Ricardo Antonio Rosas Luján

r.rosas@senamhi.gob.pe

Luis Enrique Amaro de la Vega

lamaro@senamhi.gob.pe

Sergio Andrés Mitma Salazar

dz5.02@senamhi.gob.pe

Dirección:

Parque Industrial Manzana A – Lote 05 (al frente de la Universidad Continental), Ica.

Contacto:

Teléfono: 056 – 480148

El boletín semanal de incendios forestales se encuentra en:

<https://www.senamhi.gob.pe/site/incendio/?p=boletines-semanales-incendios&blt=dz05>

Revise los avisos de condiciones atmosféricas de incendios forestales en:

<https://www.senamhi.gob.pe/site/incendio/?p=aviso-incendio>

Próxima actualización: 18 de diciembre del 2025

Encuesta de satisfacción:

<https://forms.gle/R4M89L4AUSeipNeX8>

