



**4 Incendios
registrados**



**206 Focos de
calor**



BOLETÍN SEMANAL N° 30 – DZ 5

CONDICIONES ATMOSFÉRICAS DE INCENDIOS FORESTALES

Este reporte ha sido elaborado por la Dirección Zonal 5 (Ica, Huancavelica sur y Ayacucho sur) del SENAMHI, con el apoyo del SERFOR. Tiene como objetivo avisar a las personas y autoridades en Ica, Huancavelica sur y Ayacucho sur, facilitando la implementación de medidas preventivas, la movilización de recursos de emergencia y la educación comunitaria para reducir el riesgo de incendios forestales en las zonas que compete a las direcciones zonales.

INFORME:

del 20 al 26 de noviembre de 2025

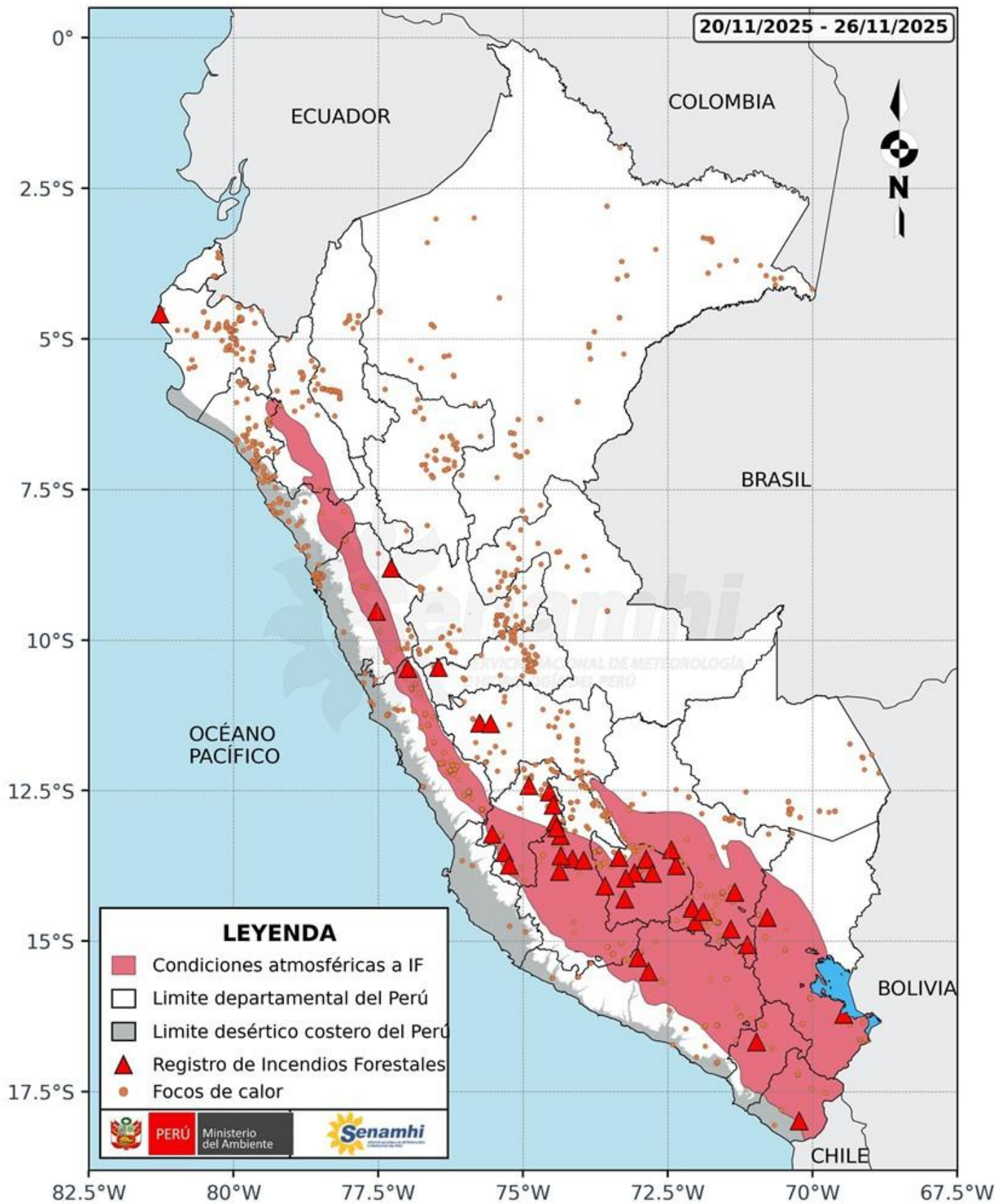
CONDICIONES ATMOSFERICAS ESPERADAS:

del 27 de noviembre al 4 de diciembre de 2025

RESUMEN SEMANAL

del 20 al 26 de noviembre

Mapa de condiciones atmosféricas de Incendios Forestales (IF), registro de incendios forestales y focos de calor.



El mapa muestra las condiciones atmosféricas propicias para la ocurrencia y/o propagación de incendios forestales durante la semana analizada, representadas por áreas de color rojo. Además, incluye la distribución de los incendios registrados y focos de calor a nivel nacional.

La Dirección Zonal 5, propuso área de condiciones atmosféricas de incendios forestales sobre la sierra sur de Huancavelica y Ayacucho.

Por otro lado, la mayor concentración de focos de calor se presentó principalmente en el departamento de Huancavelica, provincia de Huaytará.

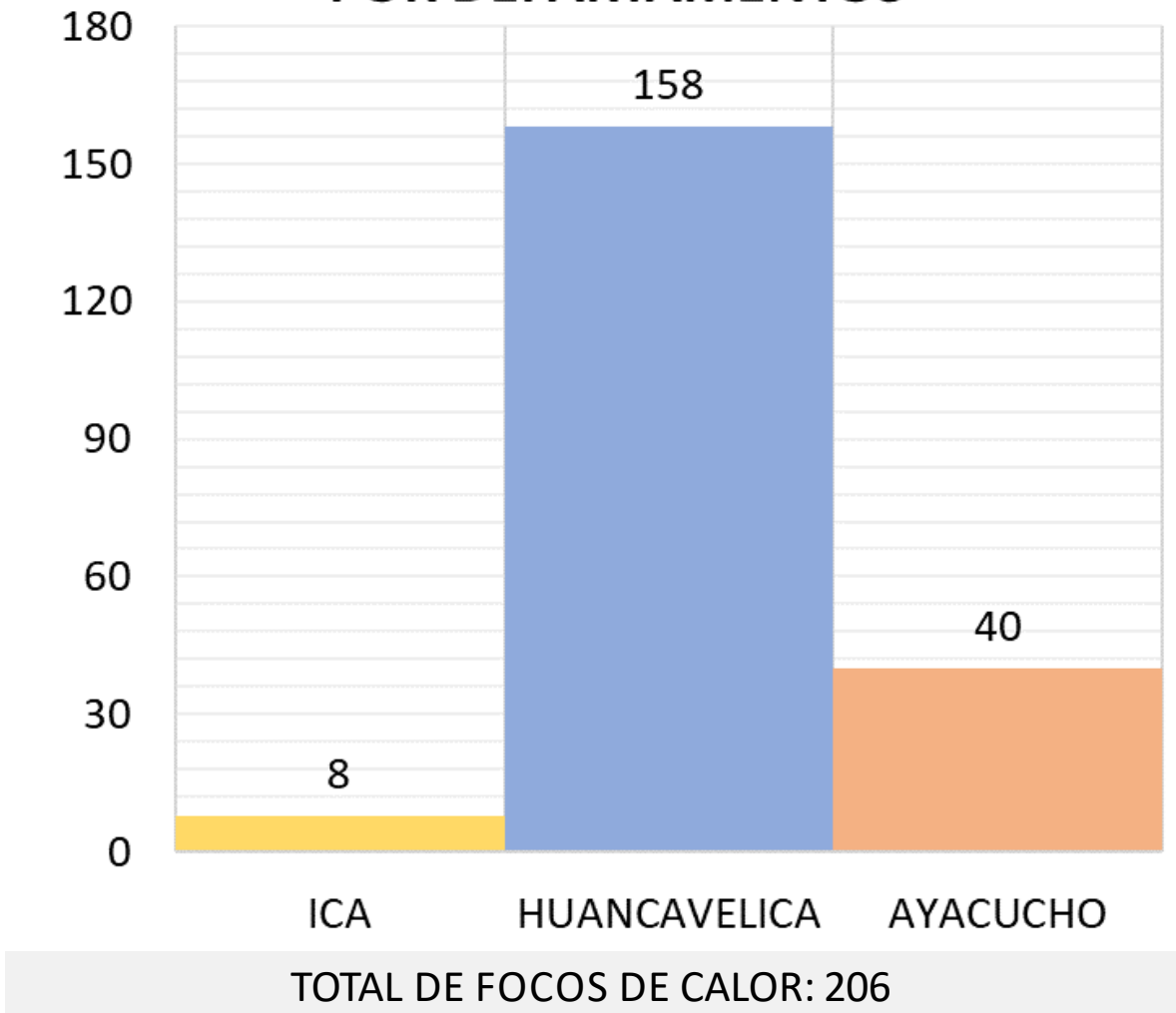
Finalmente, se registraron 4 incendios forestales durante la semana analizada.



FOCO DE CALOR

Es una anomalía térmica registrada por el satélite.

DISTRIBUCIÓN DE FOCOS DE CALOR POR DEPARTAMENTOS



Fuente SERFOR



INCENDIO REGISTRADO

Es la emergencia de incendio forestal reportado por el INDECI.

4 INCENDIOS REGISTRADOS POR INDECI Y COES MININTER

NUM.	DEPARTAMENTO	PROVINCIA	DISTRITO	ÁREA) (ha)
1	Ayacucho	Huancasancos	Santiago de Lucanamarca	100
2	Huancavelica	Castrovirreyña	Huachos	S/D
3		Huaytará	Quito-Arma	5
4		Huaytará	Santo Domingo de Capillas	S/D

Durante la semana del 20 al 26 de noviembre, se reportó 1 incendio forestal en el departamento de Ayacucho y 3 incendios en el departamento de Huancavelica, correspondiente a la jurisdicción de la Dirección Zonal 5 del SENAMHI.

Elaboración: SENAMHI

Consultar la web de INDECI: [Registro de Emergencias a nivel nacional](#)




Se recomienda:

Reducir la quema y evitar la propagación de fuego no deseado y no controlado en áreas con vegetación, incluyendo bosques, pastizales, malezas, matorrales y otro tipo de plantas.

CONDICIONES ESPERADAS

del 27 de noviembre al 4 de diciembre



Temperatura y Humedad

Entre el 27 de noviembre y el 3 de diciembre, en la sierra sur de Huancavelica y Ayacucho, se prevén condiciones de escasa humedad, con cielos despejados en la zona occidental y cielos con nubes dispersas en la zona oriental durante el mediodía y las horas de la tarde. En cuanto a las temperaturas diurnas, se pronostica un incremento, alcanzando valores dentro de lo normal y por encima de lo normal. Por su parte, las temperaturas nocturnas presentarían un descenso por debajo de lo normal entre el 30 de noviembre y el 2 de diciembre. Por último, para el 4 de diciembre se espera un ligero incremento de humedad, principalmente sobre la zona oriental, con cielos parcialmente nublados y temperaturas diurnas dentro del rango normal.



Viento

El 3 de diciembre, se estiman vientos significativos, con velocidades próximas a los 30km/h en la sierra sur de Ayacucho, principalmente sobre el sector sur de las provincias de Lucanas, Parinacochas y Paucar del Sara Sara. Asimismo, no se descartan ráfagas que puedan superar los 35 km/h



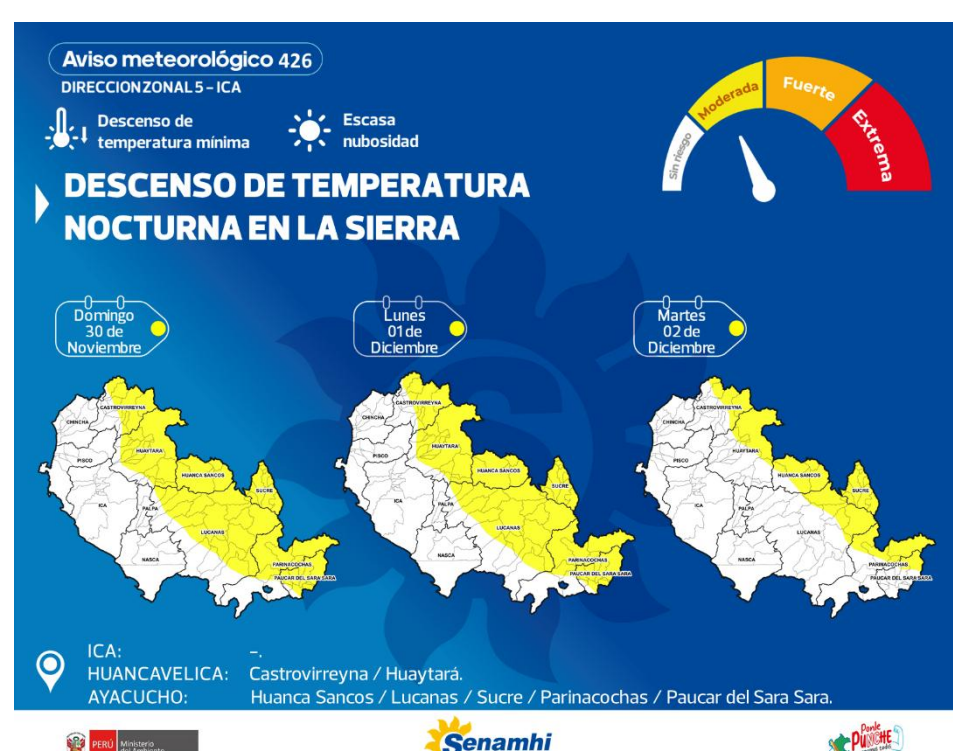
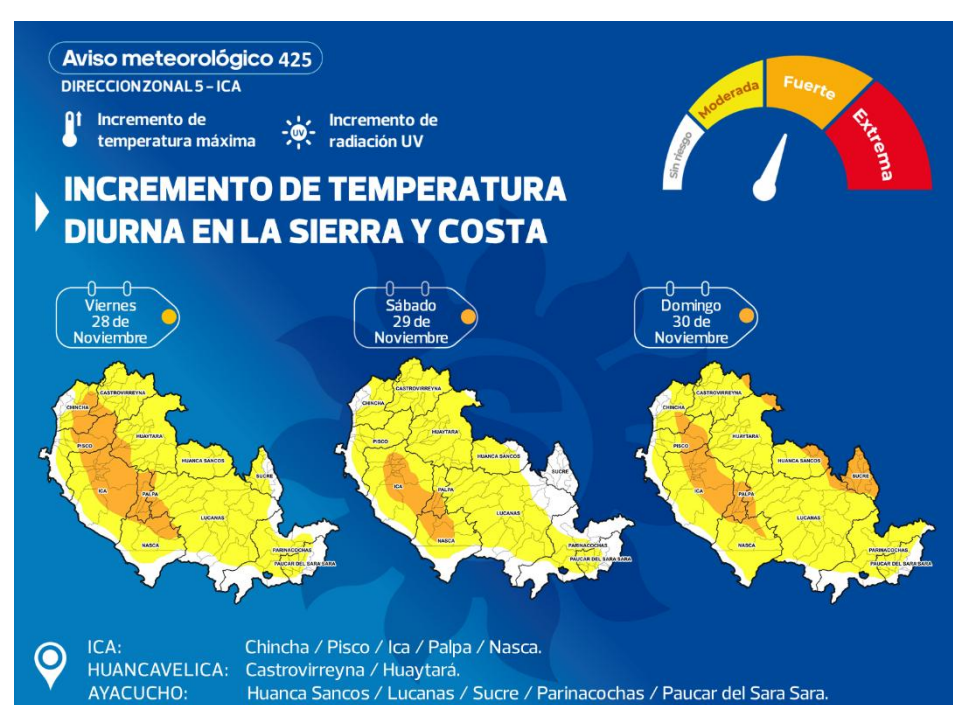
Precipitaciones

No se esperan precipitaciones significativas.

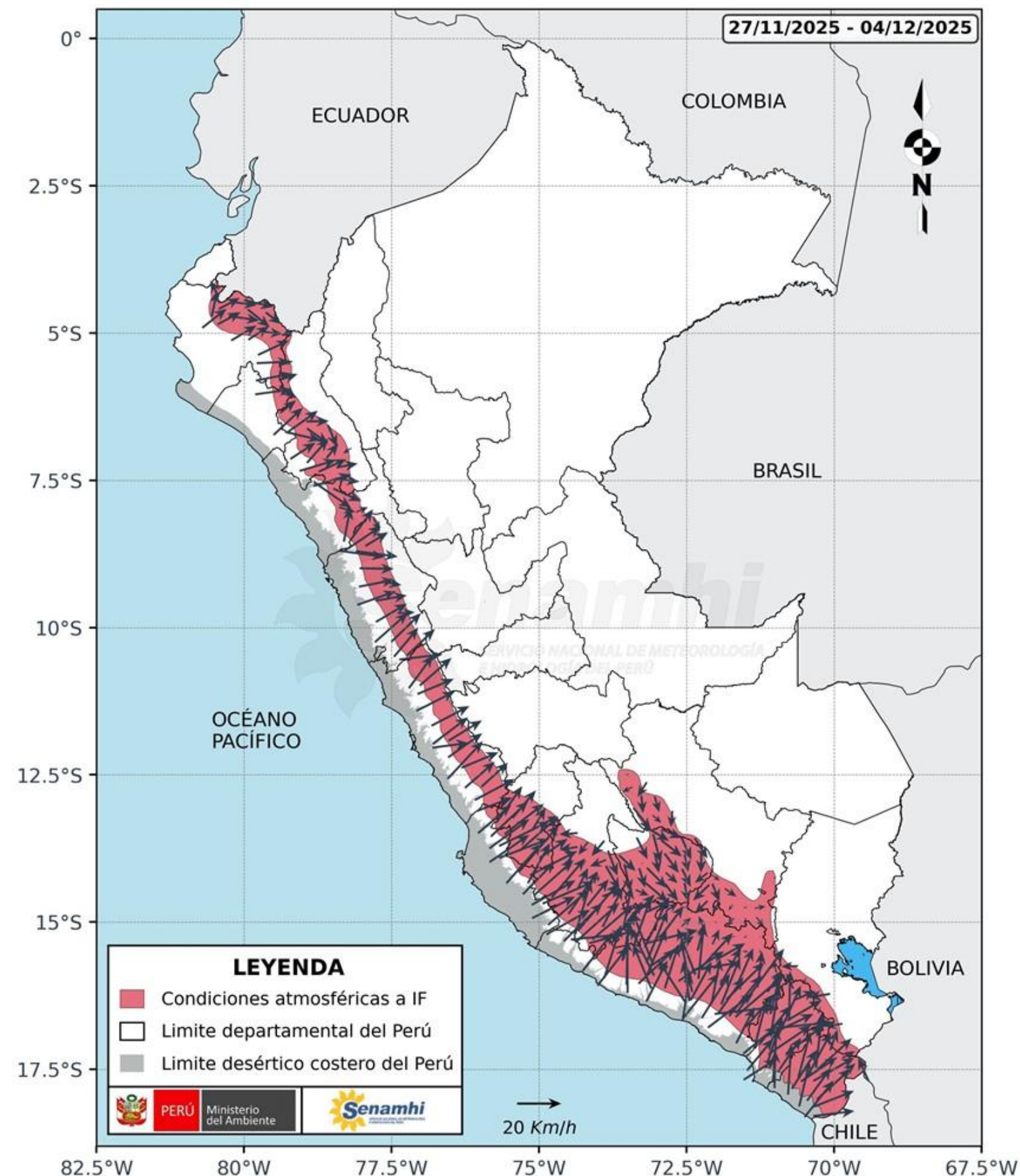


Avisos meteorológicos vigentes

[Ir a Avisos meteorológicos - SENAMHI](#)

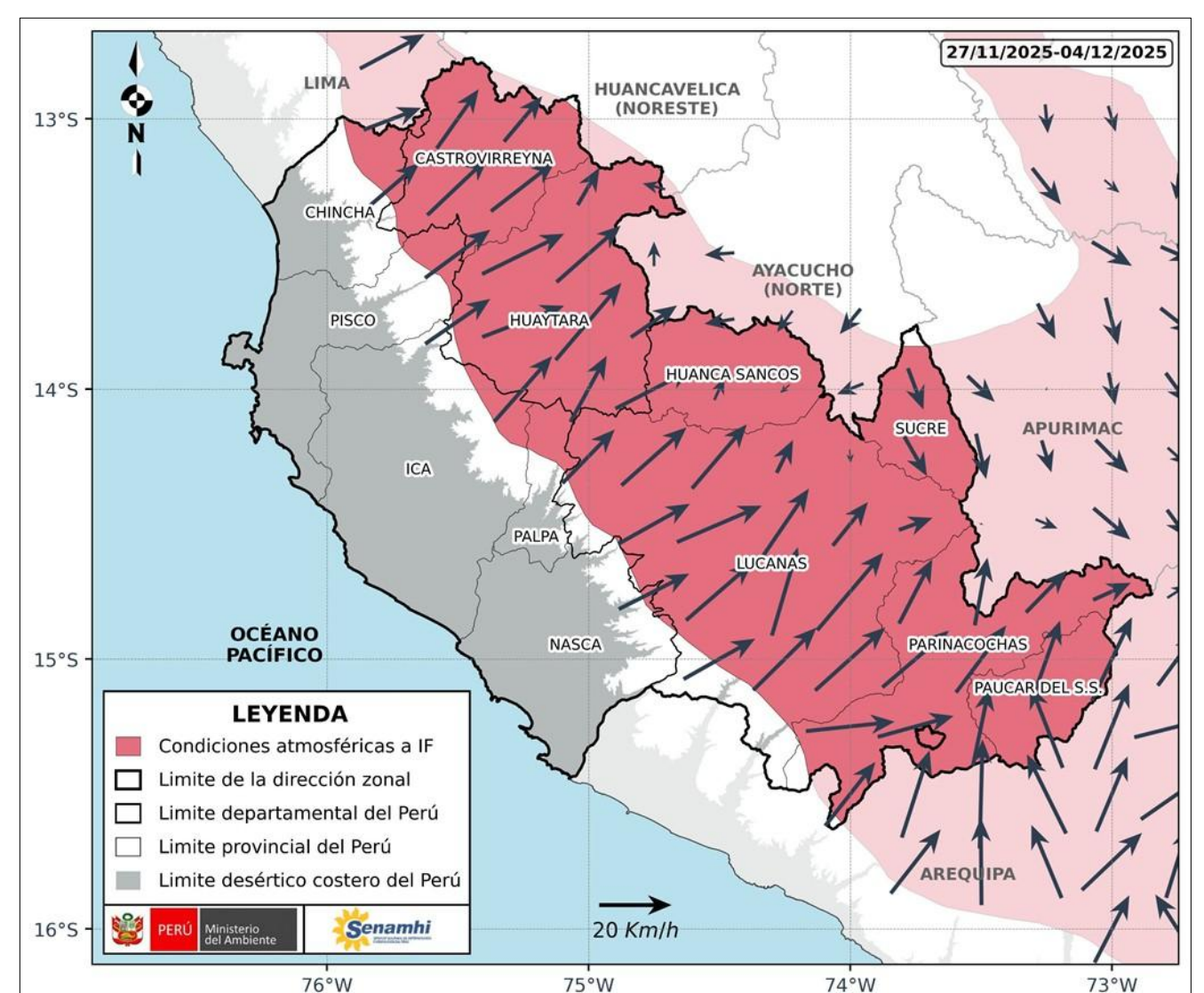


Condiciones atmosféricas de incendios forestales del 27 de noviembre al 4 de diciembre de 2025, a nivel nacional y regional



Provincias involucradas

ICA: Chíncha, Pisco, Ica, Palpa y Nasca.
HUANCAVELICA: Castrovirreyña y Huaytará.
AYACUCHO: Huanca Sancos, Lucanas, Sucre, Parinacochas y Paucar del Sara Sara.



Dirección de Meteorología y Evaluación Ambiental Atmosférica

Julio Ernesto Urbiola del Carpio

jurbiola@senamhi.gob.pe

Subdirección de Predicción Meteorológica

Piero Rodrigo Rivas Quispe

privas@senamhi.gob.pe

Dirección Zonal 5

Ricardo Antonio Rosas Luján

r.rosas@senamhi.gob.pe

Luis Enrique Amaro de la Vega

lamaro@senamhi.gob.pe

Sergio Andrés Mitma Salazar

dz5.02@senamhi.gob.pe

Dirección:

Parque Industrial Manzana A – Lote 05 (al frente de la Universidad Continental), Ica.

Contacto:

Teléfono: 056 – 480148

El boletín semanal de incendios forestales se encuentra en:

<https://www.senamhi.gob.pe/site/incendio/?p=boletines-semanales-incendios&blt=dz05>

Revise los avisos de condiciones atmosféricas de incendios forestales en:

<https://www.senamhi.gob.pe/site/incendio/?p=aviso-incendio>

Próxima actualización: 04 de diciembre del 2025

Encuesta de satisfacción:

<https://forms.gle/R4M89L4AUSeipNeX8>

