



**8 Incendios
registrados**



**261 Focos de
calor**



BOLETÍN SEMANAL N° 29 – DZ 5

CONDICIONES ATMOSFÉRICAS DE INCENDIOS FORESTALES

Este reporte ha sido elaborado por la Dirección Zonal 5 (Ica, Huancavelica sur y Ayacucho sur) del SENAMHI, con el apoyo del SERFOR. Tiene como objetivo avisar a las personas y autoridades en Ica, Huancavelica sur y Ayacucho sur, facilitando la implementación de medidas preventivas, la movilización de recursos de emergencia y la educación comunitaria para reducir el riesgo de incendios forestales en las zonas que compete a las direcciones zonales.

INFORME:

del 13 al 19 de noviembre de 2025

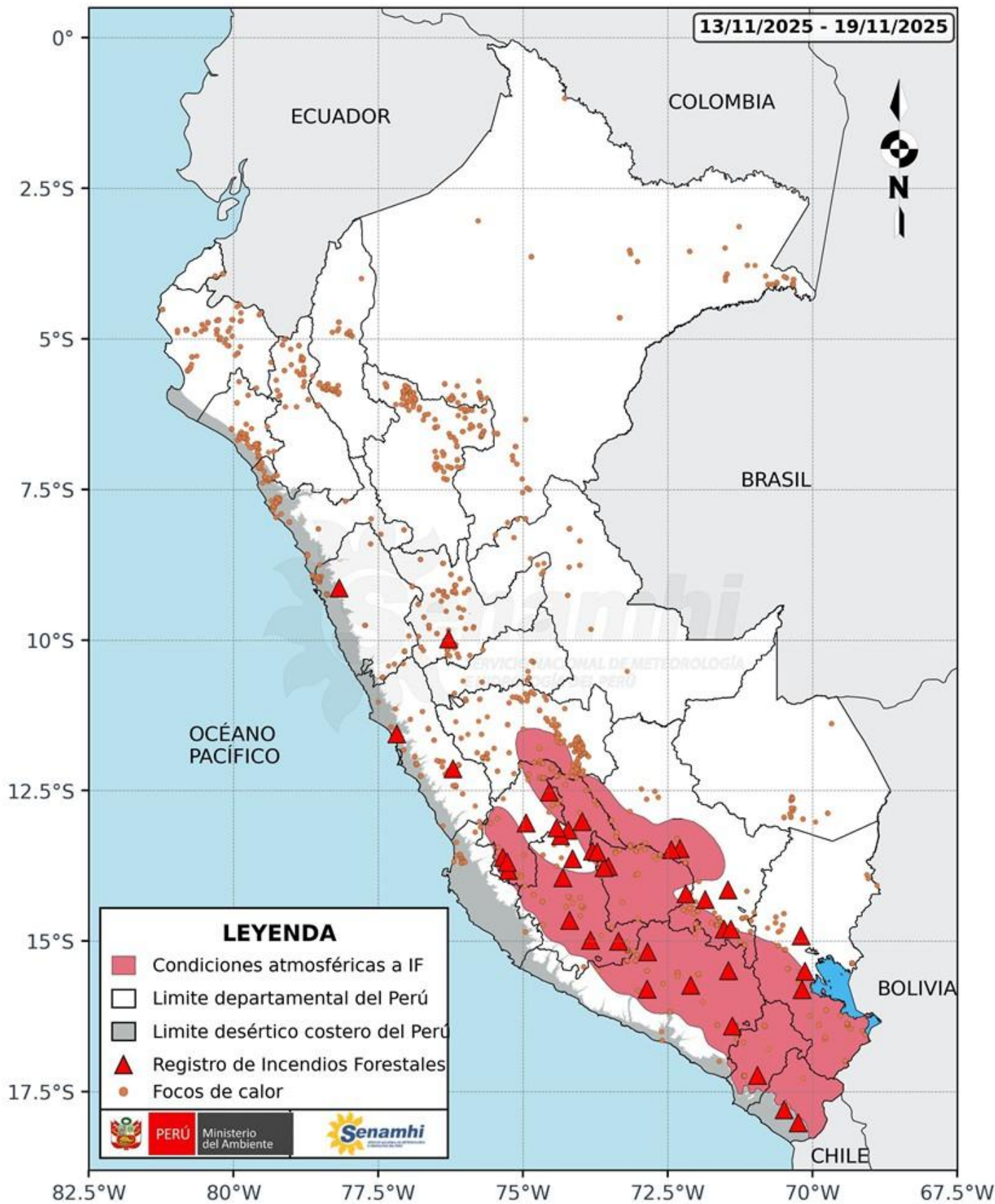
CONDICIONES ATMOSFERICAS ESPERADAS:

del 20 al 27 de noviembre de 2025

RESUMEN SEMANAL

del 13 al 19 de noviembre

Mapa de condiciones atmosféricas de Incendios Forestales (IF), registro de incendios forestales y focos de calor.



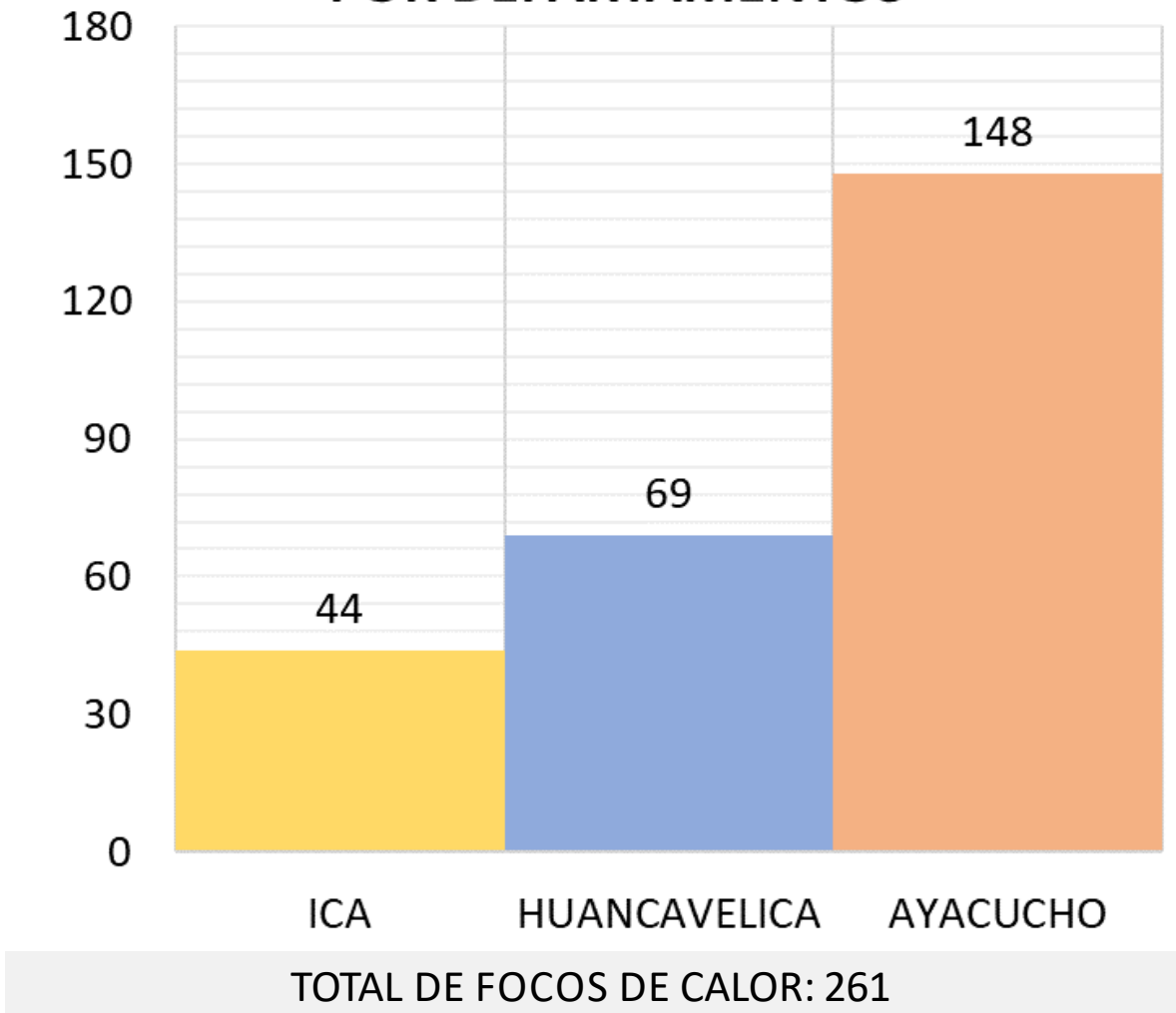
El mapa muestra las condiciones atmosféricas propicias para la ocurrencia y/o propagación de incendios forestales durante la semana analizada, representadas por áreas de color rojo. Además, incluye la distribución de los incendios registrados y focos de calor a nivel nacional. La Dirección Zonal 5, propuso área de condiciones atmosféricas de incendios forestales sobre la sierra sur de Huancavelica y Ayacucho. Por otro lado, la mayor concentración de focos de calor se presentó principalmente en el departamento de Huancavelica, provincia de Huaytará. Finalmente, se registraron 8 incendios forestales durante la semana analizada.



FOCO DE CALOR

Es una anomalía térmica registrada por el satélite.

DISTRIBUCIÓN DE FOCOS DE CALOR POR DEPARTAMENTOS



Fuente SERFOR



INCENDIO REGISTRADO


Es la emergencia de incendio forestal reportado por el INDECI.

8 INCENDIOS REGISTRADOS POR INDECI Y COES MININTER

NUM.	DEPARTAMENTO	PROVINCIA	DISTRITO	ÁREA) (ha)
1	Ayacucho	Lucanas	San Juan	80
2		Huancasancos	Sacsamarca	130
3		Lucanas	Chaviña	50
4		Parinacochas	San Francisco de Ravacayco	16
5	Huancavelica	Huaytará	Huaytará	4.9
6		Huaytará	Santiago de Chocorvos	S/D
7		Huaytará	Santiago de Chocorvos	S/D
8		Huaytará	Tambo	S/D

Durante la semana del 13 al 19 de noviembre, se reportaron 8 incendios forestales en el departamento de Ica, Huancavelica y Ayacucho, correspondiente a la jurisdicción de la Dirección Zonal 5 del SENAMHI.

Elaboración: SENAMHI
Consultar la web de INDECI: [Registro de Emergencias a nivel nacional](#)



Se recomienda:

Reducir la quema y evitar la propagación de fuego no deseado y no controlado en áreas con vegetación, incluyendo bosques, pastizales, malezas, matorrales y otro tipo de plantas.

CONDICIONES ESPERADAS del 20 al 27 de noviembre

Temperatura y Humedad

Entre el 20 y 21 de noviembre, en la sierra sur de Huancavelica y Ayacucho, se prevén condiciones secas, con cielos despejados en la zona occidental y cielos con nubes dispersas a parcialmente nublados en la zona oriental durante el mediodía y las horas de la tarde. En cuanto a las temperaturas diurnas, se pronostica un incremento de sus valores, alcanzando rangos entre lo normal y por encima de lo normal. Del 22 al 25 de noviembre, se estima un incremento en el contenido de humedad, con cielos parcialmente nublados a nublados en la zona occidental y cielos nublados a cubiertos en la zona oriental. Asimismo, se estiman temperaturas diurnas dentro lo normal a inferior a su normal. Por último, entre el 26 y 27 de noviembre se esperan condiciones de menor contenido de humedad principalmente sobre la zona occidental, con cielos con nubes dispersas a parcialmente nublados y temperaturas diurnas ligeramente por encima de lo normal.

Viento

No se esperan vientos significativos

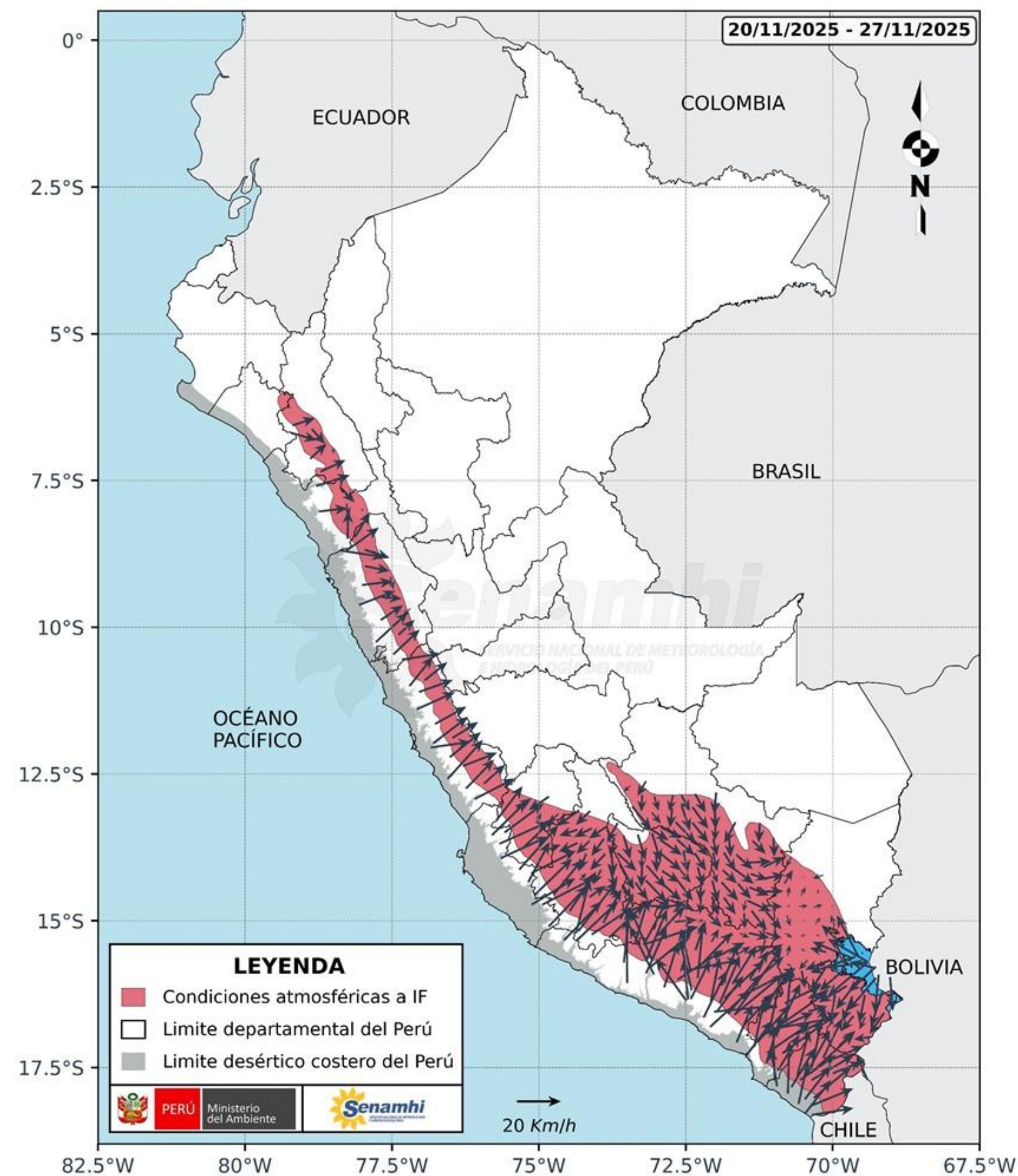
Precipitaciones

No se esperan precipitaciones significativas.

Avisos meteorológicos vigentes

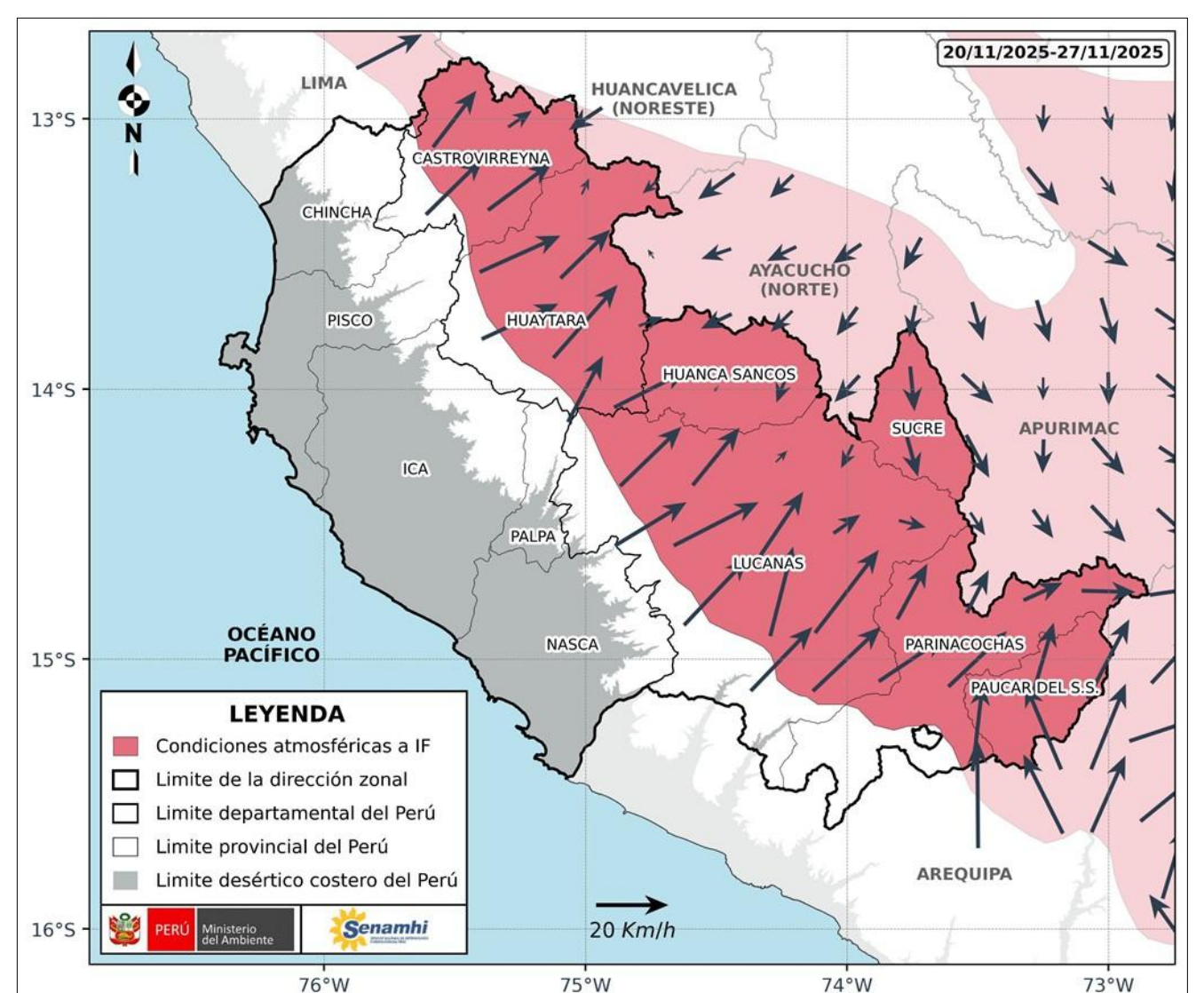
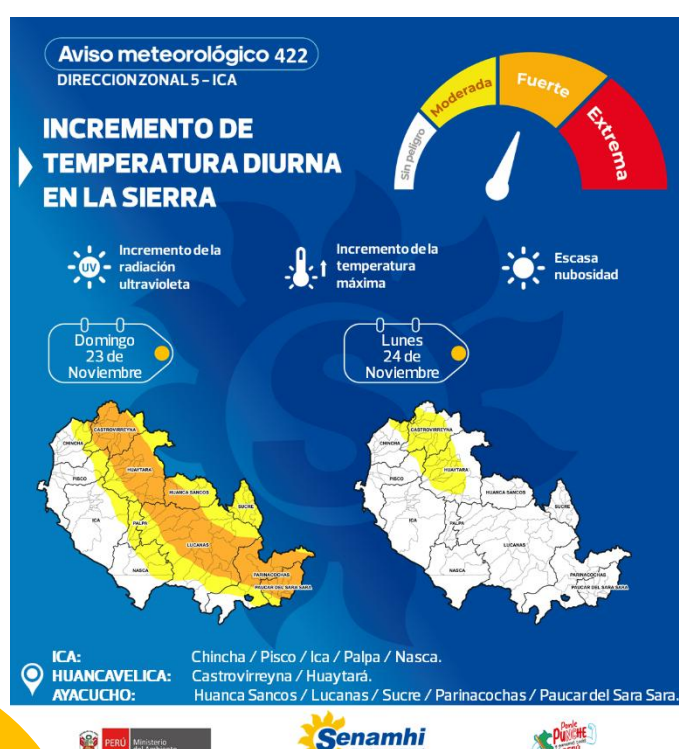
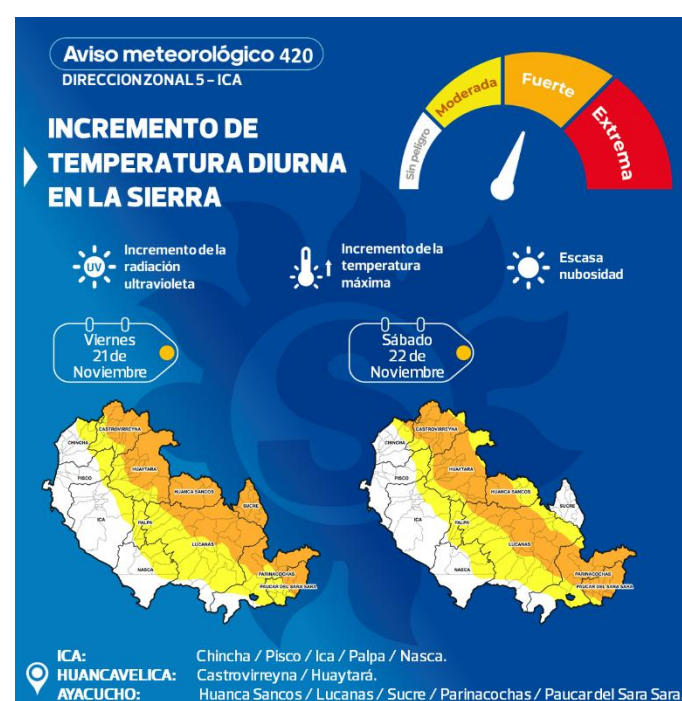
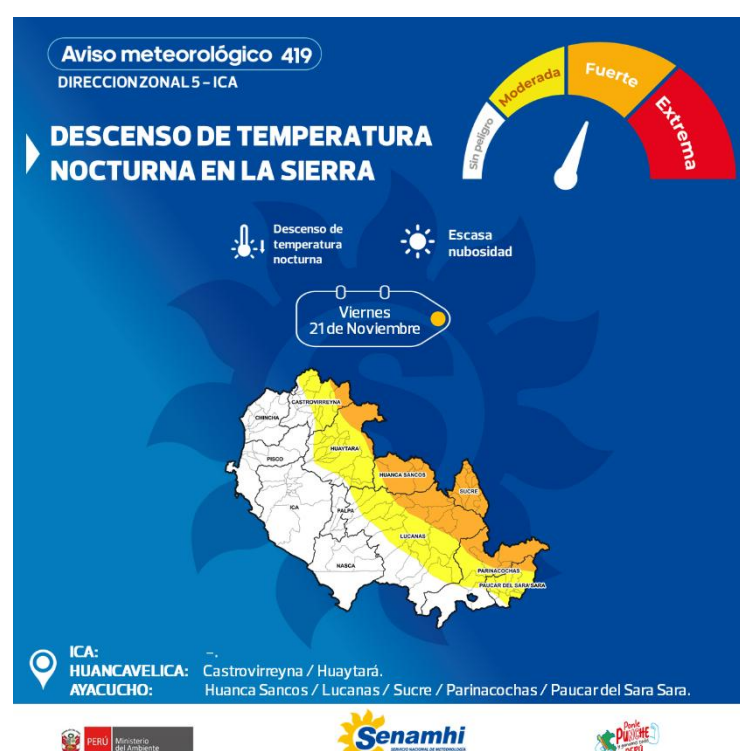
[Ir a Avisos meteorológicos - SENAMHI](#)

Condiciones atmosféricas de incendios forestales del 20 al 27 de noviembre de 2025, a nivel nacional y regional



Provincias involucradas

ICA: -
HUANCAVELICA: Castrovirreyña y Huaytará.
AYACUCHO: Huanca Sancos, Lucanas, Sucre, Parinacochas y Paucar del Sara Sara.



Dirección de Meteorología y Evaluación Ambiental Atmosférica

Julio Ernesto Urbiola del Carpio

jurbiola@senamhi.gob.pe

Subdirección de Predicción Meteorológica

Piero Rodrigo Rivas Quispe

privas@senamhi.gob.pe

Dirección Zonal 5

Ricardo Antonio Rosas Luján

r.rosas@senamhi.gob.pe

Luis Enrique Amaro de la Vega

lamaro@senamhi.gob.pe

Sergio Andrés Mitma Salazar

dz5.02@senamhi.gob.pe

Dirección:

Parque Industrial Manzana A – Lote 05 (al frente de la Universidad Continental), Ica.

Contacto:

Teléfono: 056 – 480148

El boletín semanal de incendios forestales se encuentra en:

<https://www.senamhi.gob.pe/site/incendio/?p=boletines-semanales-incendios&blt=dz05>

Revise los avisos de condiciones atmosféricas de incendios forestales en:

<https://www.senamhi.gob.pe/site/incendio/?p=aviso-incendio>

Próxima actualización: 27 de noviembre del 2025

Encuesta de satisfacción:

<https://forms.gle/R4M89L4AUSeipNeX8>

