



**1 Incendio
registrado**



**382 Focos de
calor**



BOLETÍN SEMANAL N° 27 – DZ 5

CONDICIONES ATMOSFÉRICAS DE INCENDIOS FORESTALES

Este reporte ha sido elaborado por la Dirección Zonal 5 (Ica, Huancavelica sur y Ayacucho sur) del SENAMHI, con el apoyo del SERFOR. Tiene como objetivo avisar a las personas y autoridades en Ica, Huancavelica sur y Ayacucho sur, facilitando la implementación de medidas preventivas, la movilización de recursos de emergencia y la educación comunitaria para reducir el riesgo de incendios forestales en las zonas que compete a las direcciones zonales.

INFORME:

del 30 de octubre al 5 de noviembre de 2025

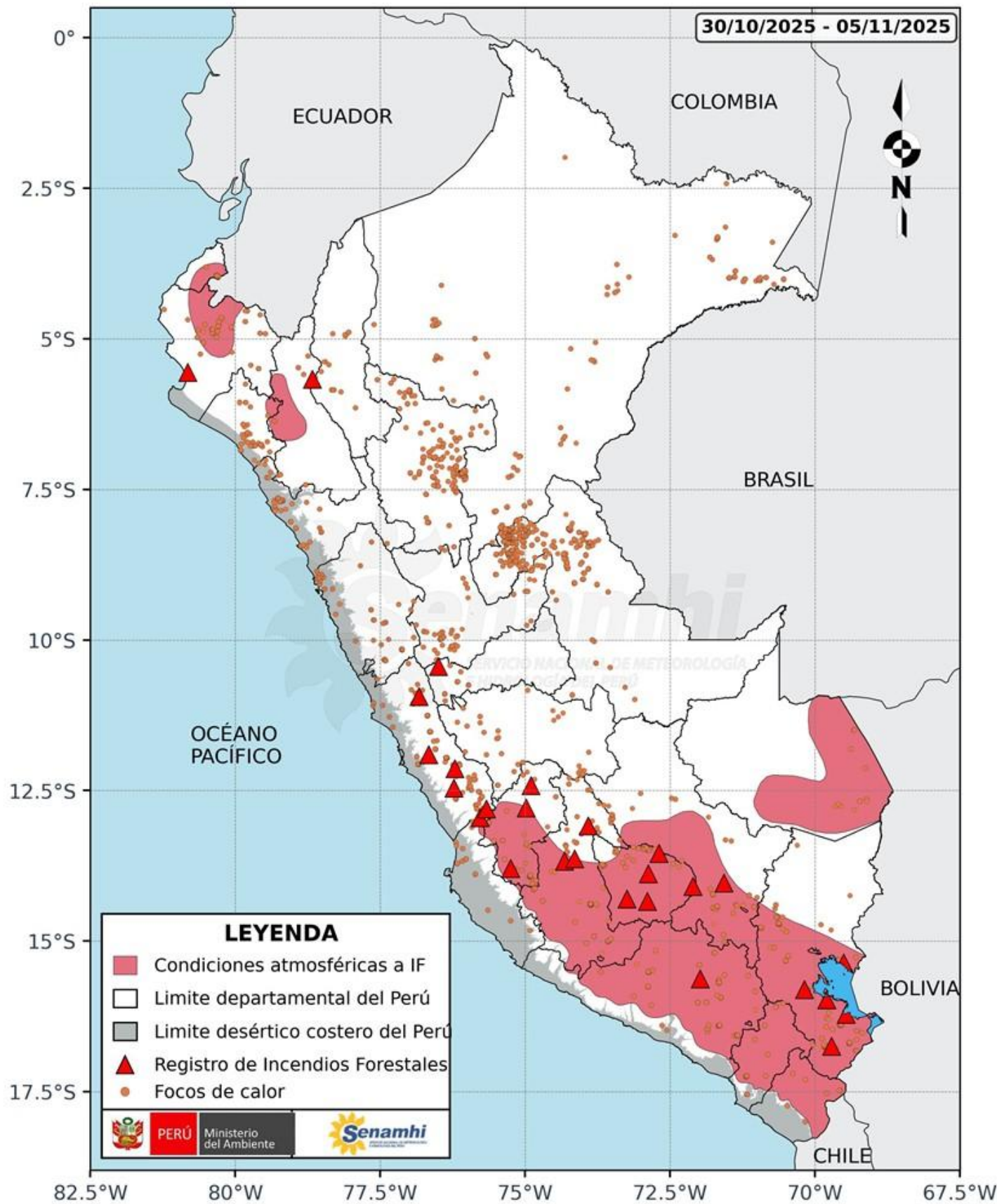
CONDICIONES ATMOSFERICAS ESPERADAS:

del 6 al 13 de noviembre de 2025

RESUMEN SEMANAL

del 30 de octubre al 5 de noviembre

Mapa de condiciones atmosféricas de Incendios Forestales (IF), registro de incendios forestales y focos de calor.



El mapa muestra las condiciones atmosféricas propicias para la ocurrencia y/o propagación de incendios forestales durante la semana analizada, representadas por áreas de color rojo. Además, incluye la distribución de los incendios registrados y focos de calor a nivel nacional.

La Dirección Zonal 5, propuso área de condiciones atmosféricas de incendios forestales sobre la sierra sur de Huancavelica y Ayacucho.

Por otro lado, la mayor concentración de focos de calor se presentó principalmente en el departamento de Huancavelica, provincia de Huaytará.

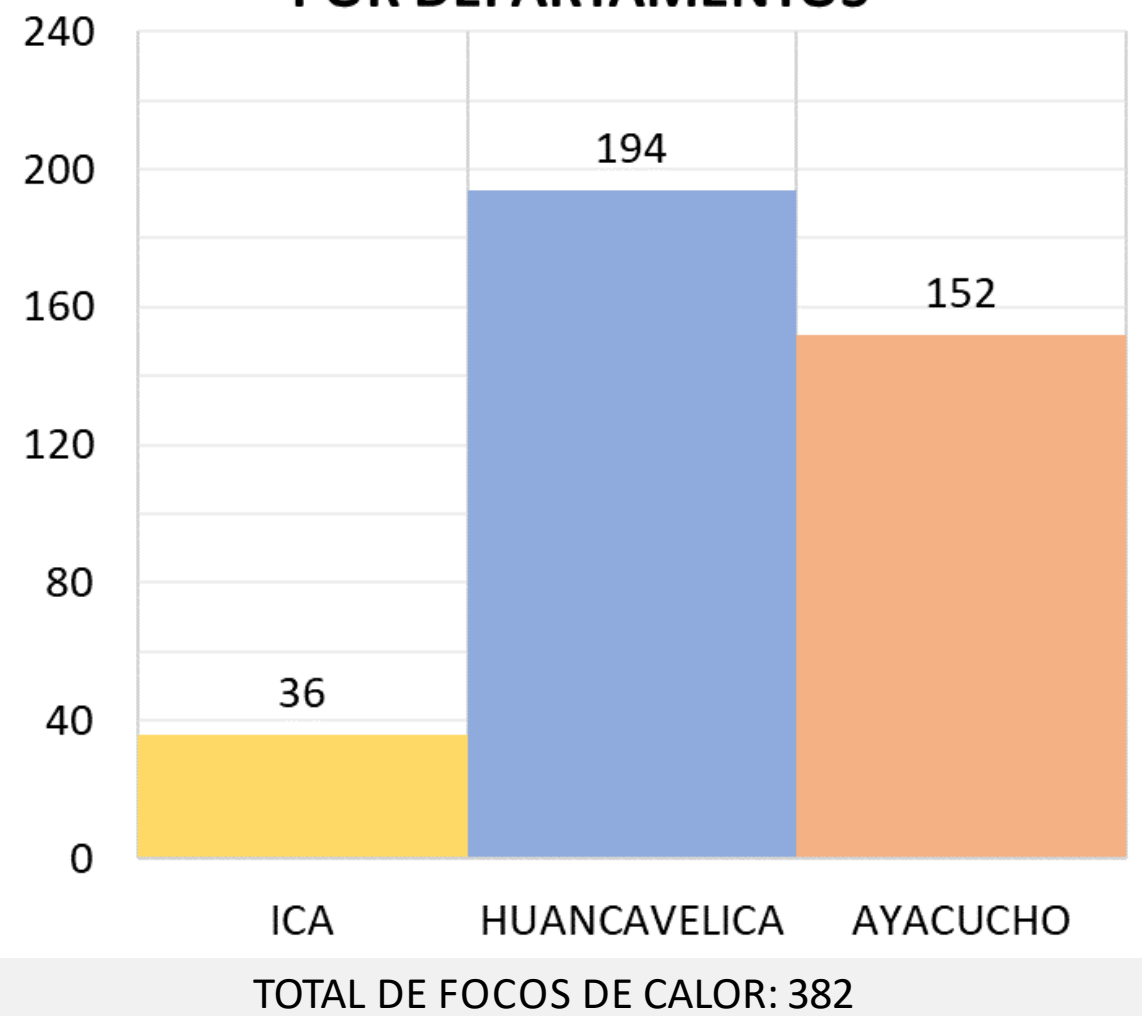
Finalmente, se registró un incendio forestal durante la semana analizada.



FOCO DE CALOR

Es una anomalía térmica registrada por el satélite.

DISTRIBUCIÓN DE FOCOS DE CALOR POR DEPARTAMENTOS



Fuente SERFOR



INCENDIO REGISTRADO

Es la emergencia de incendio forestal reportado por el INDECI.


1 INCENDIO REGISTRADO POR INDECI Y COES MININTER

NUM.	DEPARTAMENTO	PROVINCIA	DISTRITO	ÁREA) (ha)
1	Huancavelica	Huaytará	San Francisco de Sangayaico	10

Durante la semana del 30 de octubre al 06 de noviembre, se reportó un incendio forestal. El departamento de Huancavelica tuvo dos incendios forestales, mientras que el departamento de Ayacucho presentó un incendio forestal.

Elaboración: SENAMHI

Consultar la web de INDECI: [Registro de Emergencias a nivel nacional](#)



Se recomienda:

Reducir la quema y evitar la propagación de fuego no deseado y no controlado en áreas con vegetación, incluyendo bosques, pastizales, malezas, matorrales y otro tipo de plantas.

CONDICIONES ESPERADAS

del 6 al 13 de noviembre

Temperatura y Humedad

Entre el 6 y 8 de noviembre, en la sierra sur de Huancavelica y Ayacucho, se prevén condiciones húmedas, con cielos nublados en la zona occidental y cielos cubiertos en la zona oriental durante el mediodía y las horas de la tarde. Asimismo, se estiman temperaturas diurnas dentro lo normal a ligeramente por debajo de lo normal.

Del 09 al 13 de noviembre, se estima una disminución en el contenido de humedad, con cielos despejados en la zona occidental y cielos parcialmente nublados en la zona oriental. En cuanto a las temperaturas diurnas, se pronostica un incremento de sus valores, alcanzando rangos entre lo normal y por encima de lo normal.

Viento

Entre el 7 y 8 de noviembre, se estiman vientos significativos, con velocidades próximas a los 30 km/h en la sierra sur de Ayacucho, principalmente sobre el sector sur de las provincias de Lucanas, Parinacochas y Paucar del Sara Sara. Asimismo, no se descartan ráfagas que puedan superar los 35 km/h.

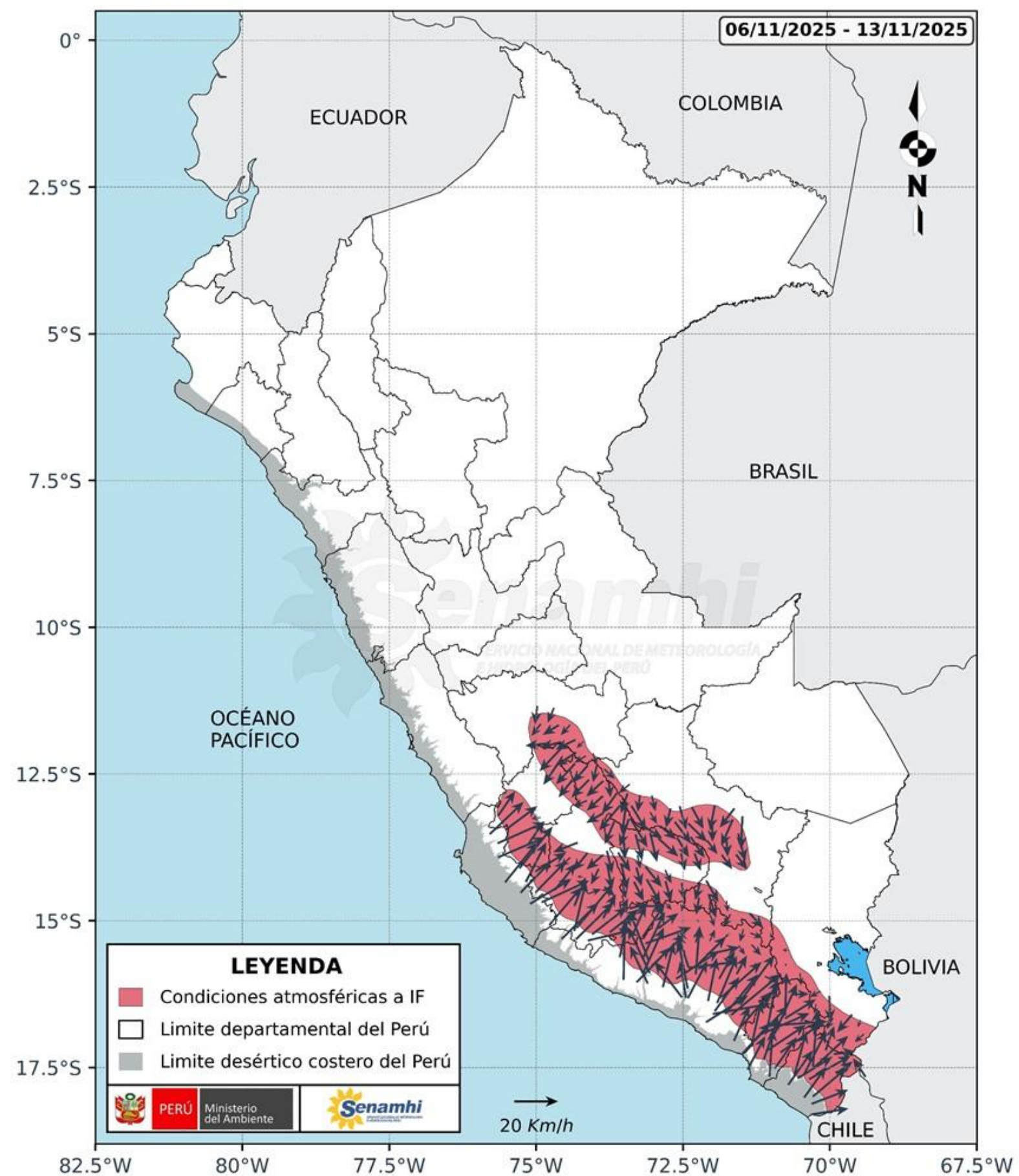
Precipitaciones

En la sierra, entre el 7 y 8 de noviembre, se prevén el desarrollo de precipitaciones intensas de ligera a moderada intensidad y ocurrencia de descargas eléctricas, principalmente sobre la zona oriental de Huancavelica y Ayacucho.

Avisos meteorológicos vigentes

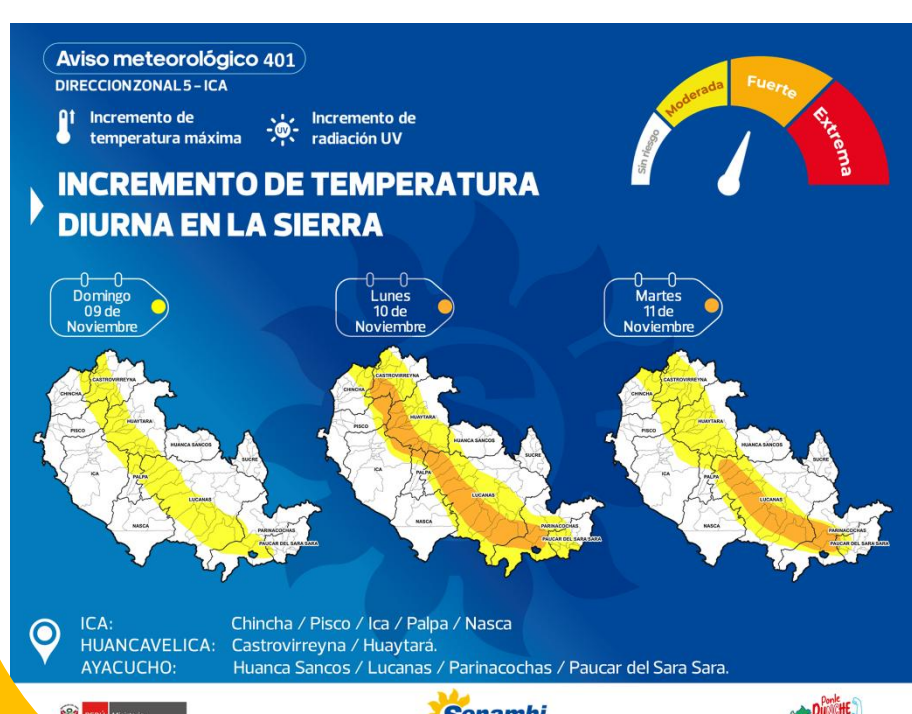
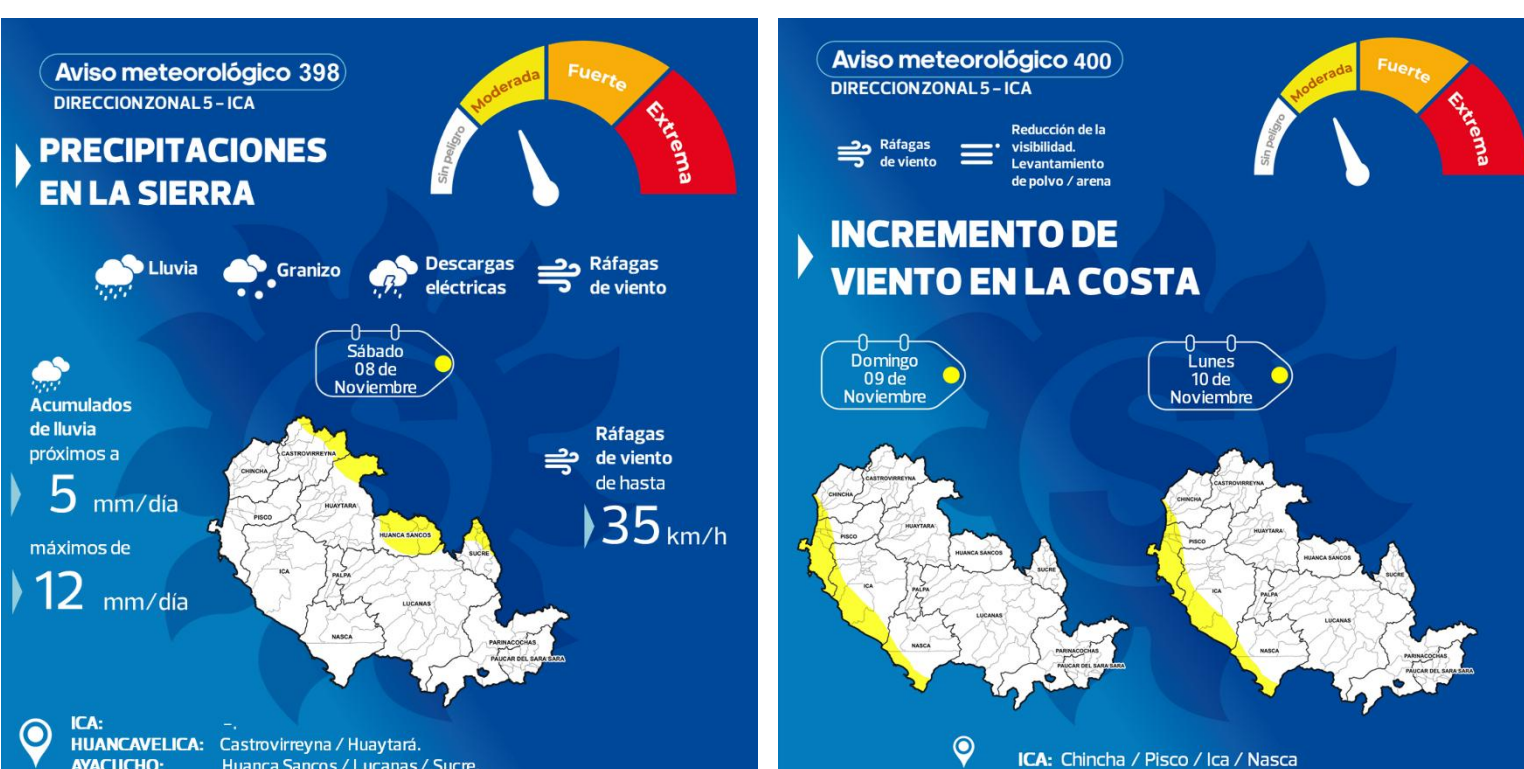
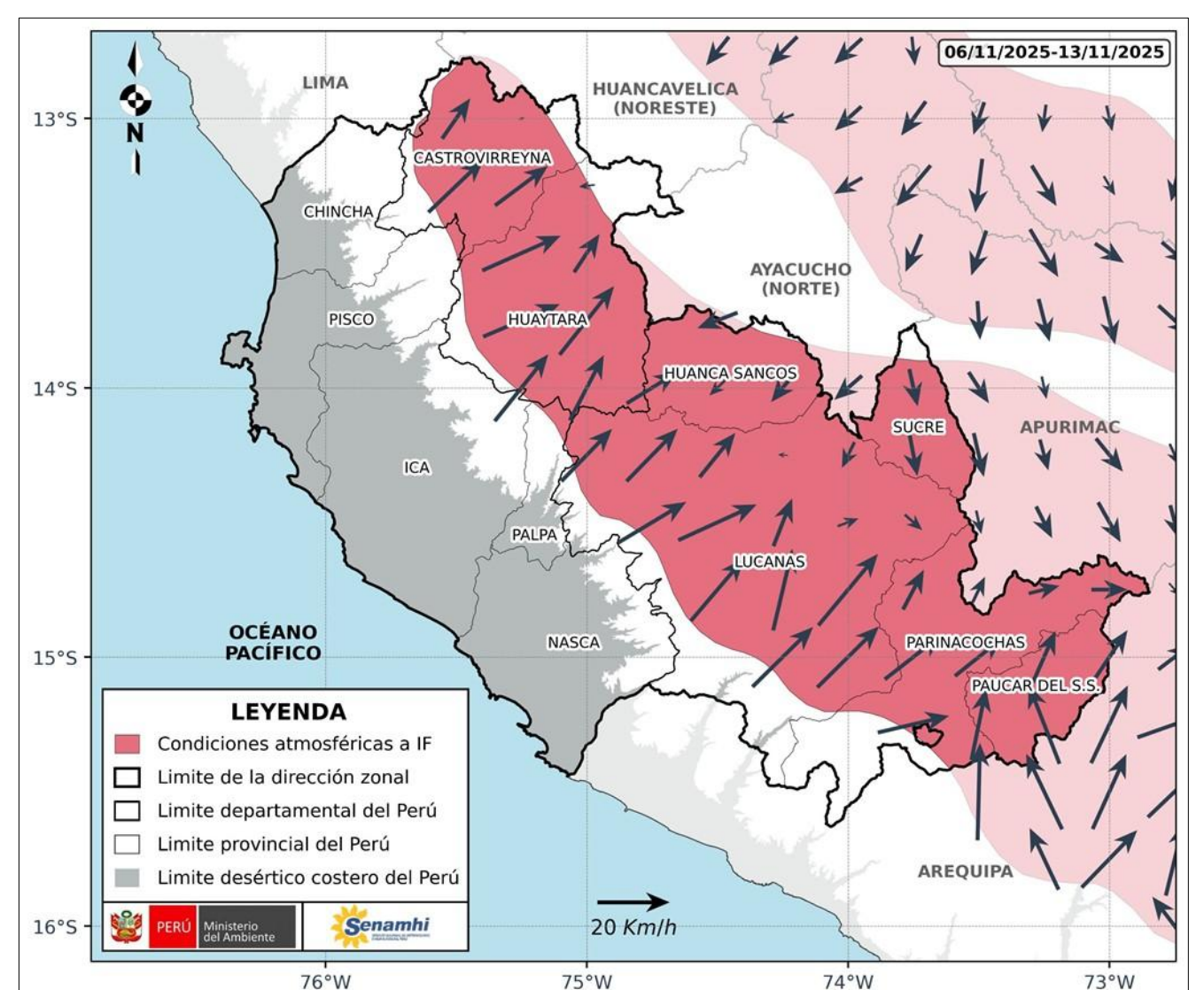
[Ir a Avisos meteorológicos - SENAMHI](#)

Condiciones atmosféricas de incendios forestales del 6 al 13 de noviembre de 2025, a nivel nacional y regional



Provincias involucradas

ICA: Pisco, Ica y Palpa.
HUANCAMELICA: Castrovirreyña y Huaytará.
AYACUCHO: Huanca Sancos, Lucanas, Sucre, Parinacochas y Paucar del Sara Sara.



Dirección de Meteorología y Evaluación Ambiental Atmosférica

Julio Ernesto Urbiola del Carpio

jurbiola@senamhi.gob.pe

Subdirección de Predicción Meteorológica

Piero Rodrigo Rivas Quispe

privas@senamhi.gob.pe

Dirección Zonal 5

Ricardo Antonio Rosas Luján

r.rosas@senamhi.gob.pe

Luis Enrique Amaro de la Vega

lamaro@senamhi.gob.pe

Sergio Andrés Mitma Salazar

dz5.02@senamhi.gob.pe

Dirección:

Parque Industrial Manzana A – Lote 05 (al frente de la Universidad Continental), Ica.

Contacto:

Teléfono: 056 – 480148

El boletín semanal de incendios forestales se encuentra en:

<https://www.senamhi.gob.pe/site/incendio/?p=boletines-semanales-incendios&blt=dz05>

Revise los avisos de condiciones atmosféricas de incendios forestales en:

<https://www.senamhi.gob.pe/site/incendio/?p=aviso-incendio>

Próxima actualización: 13 de noviembre del 2025

Encuesta de satisfacción:

<https://forms.gle/R4M89L4AUSeipNeX8>

