



**3 Incendios  
registrados**



**132 Focos de  
calor**



## BOLETÍN SEMANAL N° 26 – DZ 5

# **CONDICIONES ATMOSFÉRICAS DE INCENDIOS FORESTALES**

Este reporte ha sido elaborado por la Dirección Zonal 5 (Ica, Huancavelica sur y Ayacucho sur) del SENAMHI, con el apoyo del SERFOR. Tiene como objetivo avisar a las personas y autoridades en Ica, Huancavelica sur y Ayacucho sur, facilitando la implementación de medidas preventivas, la movilización de recursos de emergencia y la educación comunitaria para reducir el riesgo de incendios forestales en las zonas que compete a las direcciones zonales.

### **INFORME:**

del 23 al 29 de octubre de 2025

### **CONDICIONES ATMOSFERICAS ESPERADAS:**

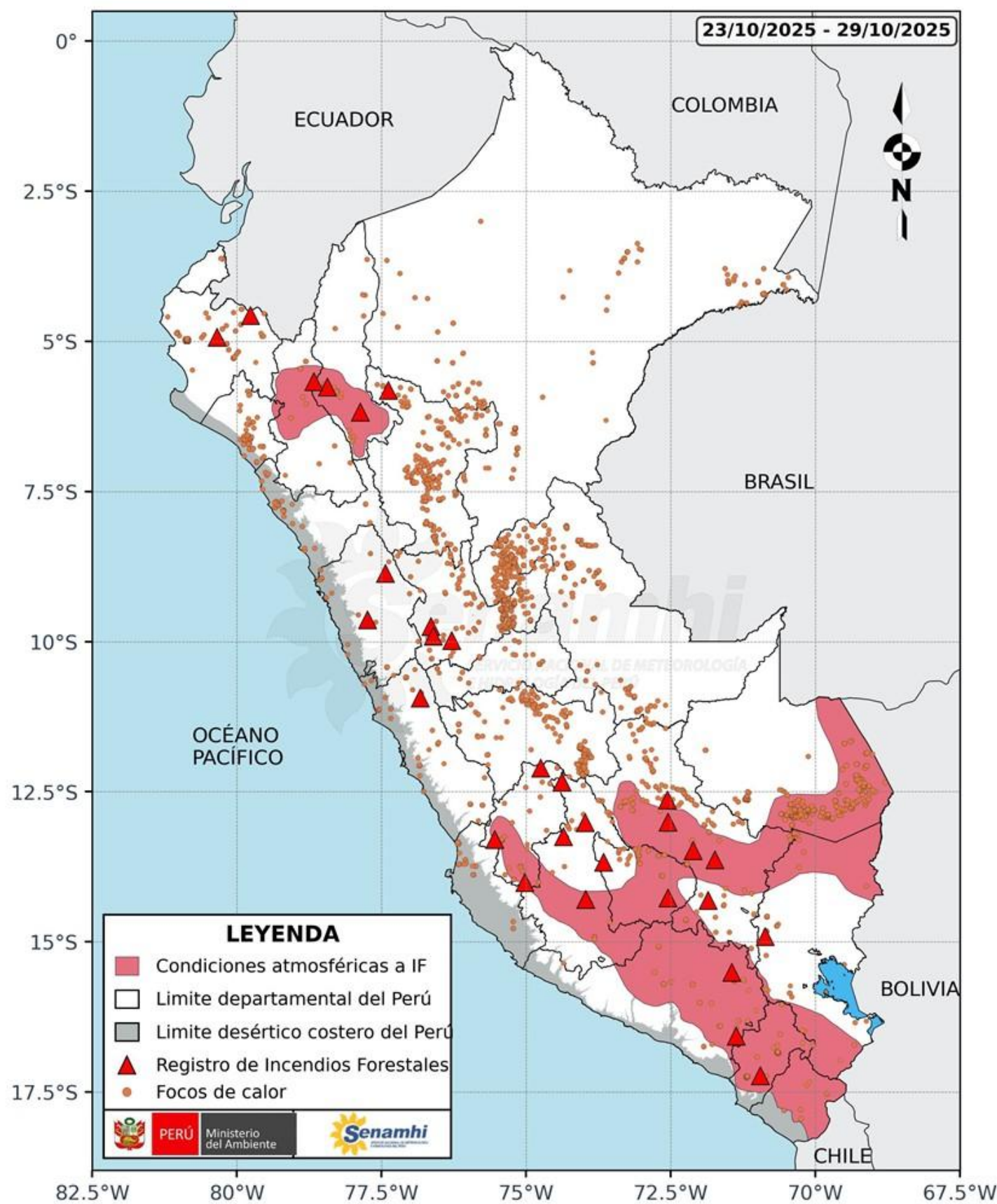
del 30 de octubre al 06 de noviembre de 2025



# RESUMEN SEMANAL

del 23 de octubre al 29 de noviembre

Mapa de condiciones atmosféricas de Incendios Forestales (IF), registro de incendios forestales y focos de calor.



El mapa muestra las condiciones atmosféricas propicias para la ocurrencia y/o propagación de incendios forestales durante la semana analizada, representadas por áreas de color rojo. Además, incluye la distribución de los incendios registrados y focos de calor a nivel nacional.

La Dirección Zonal 5, propuso área de condiciones atmosféricas de incendios forestales sobre la sierra sur de Huancavelica y Ayacucho.

Por otro lado, la mayor concentración de focos de calor se presentó principalmente en el departamento de Ica, provincia de Chincha.

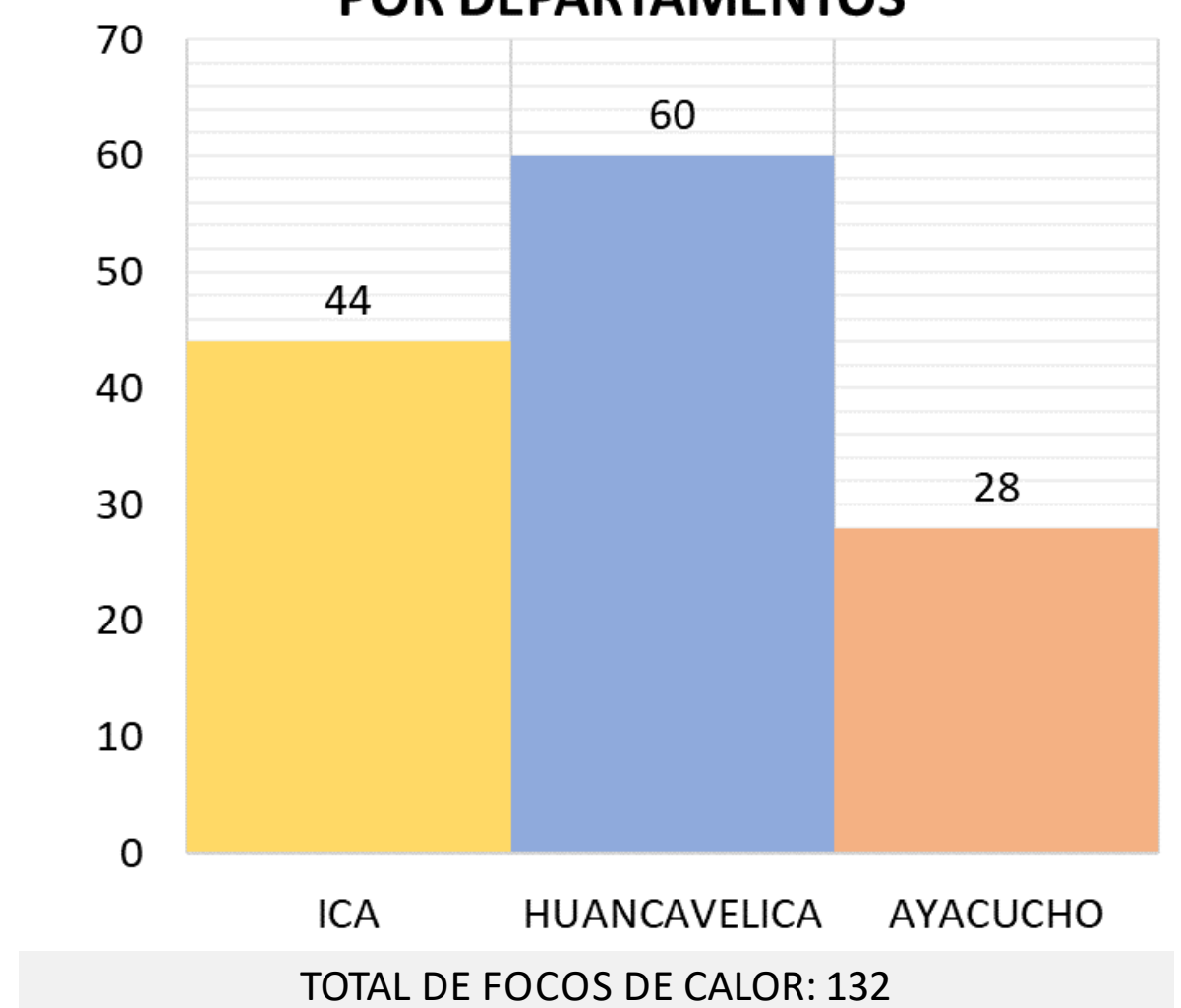
Finalmente, se registraron tres incendios forestales durante la semana analizada.



## FOCO DE CALOR

Es una anomalía térmica registrada por el satélite.

## DISTRIBUCIÓN DE FOCOS DE CALOR POR DEPARTAMENTOS



Fuente SERFOR



## INCENDIO REGISTRADO

Es la emergencia de incendio forestal reportado por el INDECI.


## 3 INCENDIOS REGISTRADOS POR INDECI Y COES MININTER

NUM.	DEPARTAMENTO	PROVINCIA	DISTRITO	ÁREA) (ha)
1	Huancavelica	Huaytará	Ocoyo	S/D
2	Ayacucho	Lucanas	Cabana	S/D
3	Huancavelica	Castrovirreyna	Capillas	3.5

Durante la semana del 23 al 29 de octubre, se reportaron tres incendios forestales. El departamento de Huancavelica tuvo dos incendios forestales, mientras que el departamento de Ayacucho presentó un incendio forestal.

Elaboración: SENAMHI

Consultar la web de INDECI: [Registro de Emergencias a nivel nacional](#)



## Se recomienda:

Reducir la quema y evitar la propagación de fuego no deseado y no controlado en áreas con vegetación, incluyendo bosques, pastizales, malezas, matorrales y otro tipo de plantas.



# CONDICIONES ESPERADAS

## del 30 de octubre al 06 de noviembre

### Temperatura y Humedad

Entre el 30 de octubre y el 4 de noviembre, en la sierra sur de Huancavelica y Ayacucho, se prevén condiciones secas, con cielos despejados en la zona occidental y con nubes dispersas a parcialmente nublados en la zona oriental. Asimismo, se estiman temperaturas diurnas por encima de los valores normales.

Del 05 al 06 de noviembre, se estiman condiciones ligeramente secas, con cielos con nubes dispersas en la zona occidental y cielos parcialmente nublados en la zona oriental. En cuanto a la temperatura diurnas, se pronostica que se mantengan dentro de sus valores normales.

### Viento

El 31 de octubre y 01 de noviembre se estiman vientos significativos, con velocidades próximas a los 30 km/h en la sierra sur de Ayacucho, principalmente sobre las provincias de Parinacochas y Paucar del Sara Sara. Asimismo, no se descartan ráfagas que puedan superar los 35 km/h.

### Precipitaciones

No se esperan lluvias significativas.

### Avisos meteorológicos vigentes

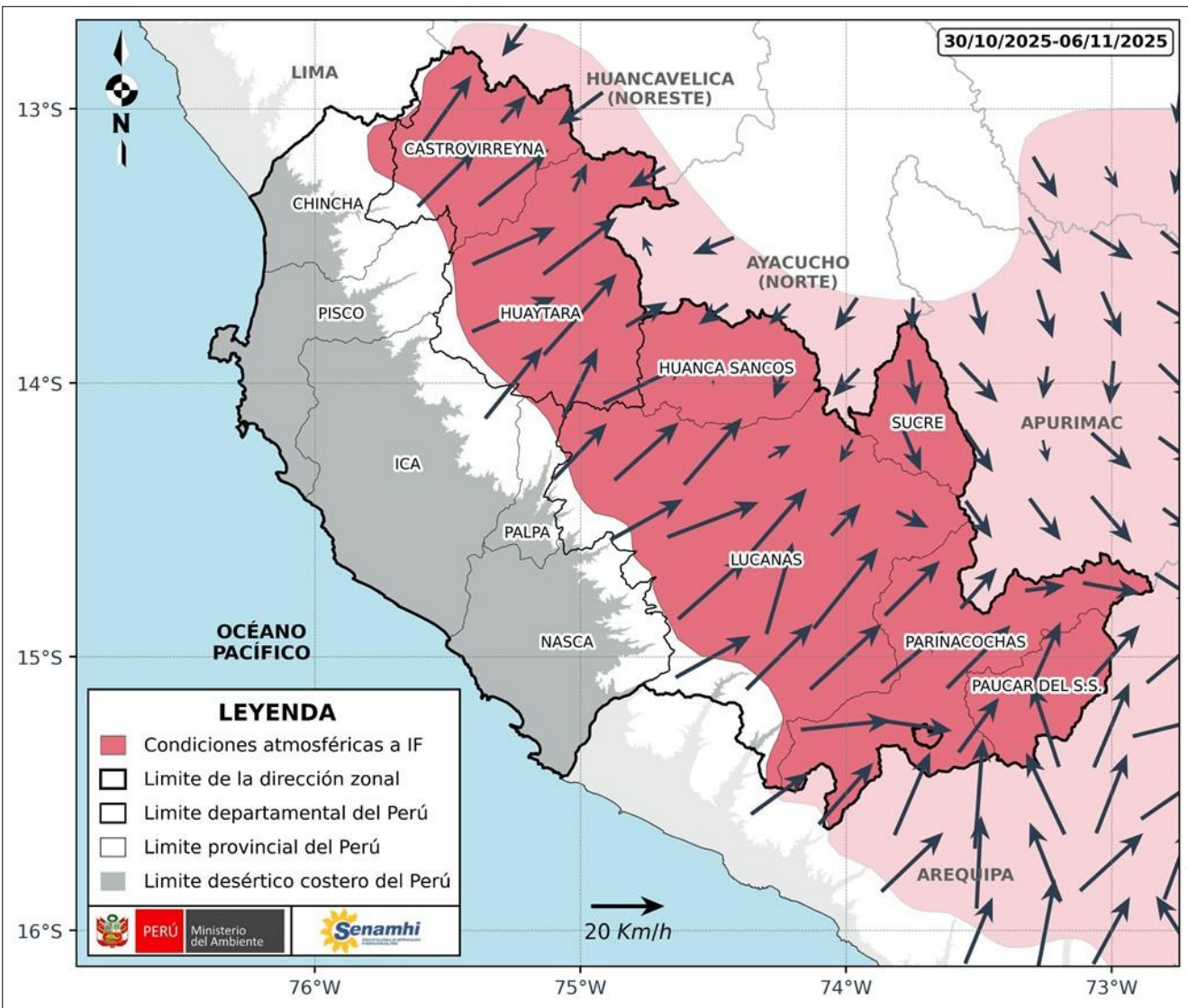
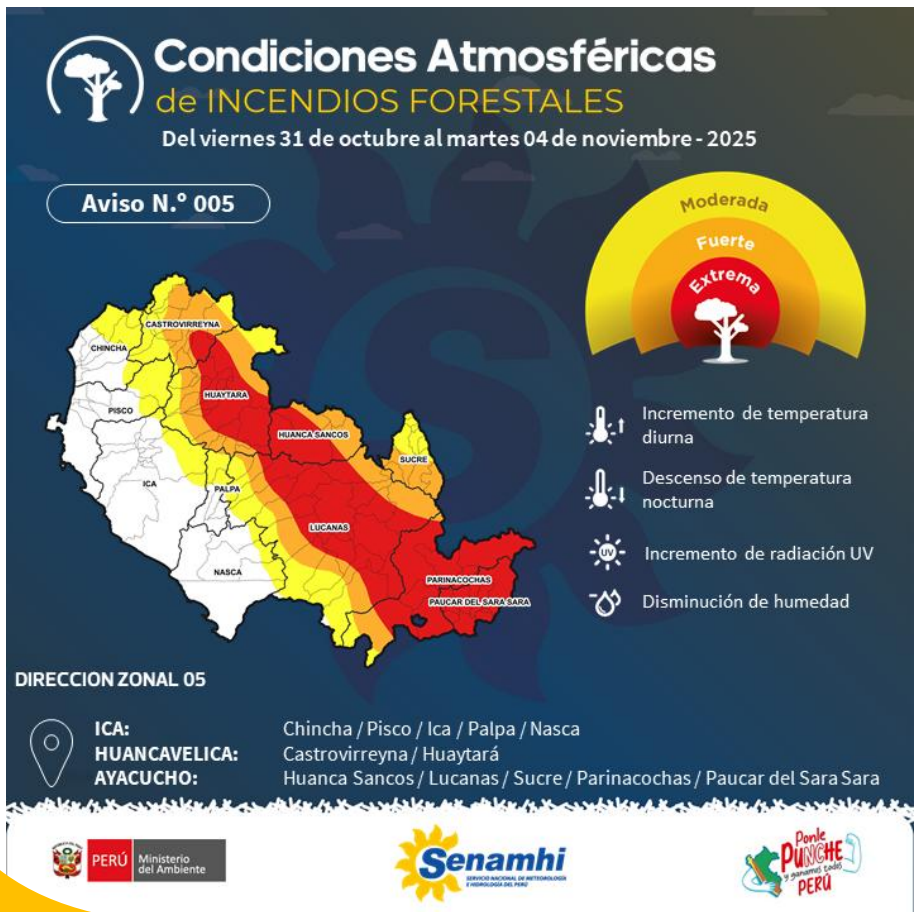
[Ir a Avisos meteorológicos - SENAMHI](#)

### Condiciones atmosféricas de incendios forestales del 30 de octubre al 06 de noviembre de 2025, a nivel nacional y regional



### Provincias involucradas

**ICA:** Chincha, Pisco, Ica, Palpa y Nasca.  
**HUANCAMELICA:** Castrovirreyña y Huaytará.  
**AYACUCHO:** Huanca Sancos, Lucanas, Sucre, Parinacochas y Paucar del Sara Sara.





## **Dirección de Meteorología y Evaluación Ambiental Atmosférica**

Julio Ernesto Urbiola del Carpio

[jurbiola@senamhi.gob.pe](mailto:jurbiola@senamhi.gob.pe)

## **Subdirección de Predicción Meteorológica**

Piero Rodrigo Rivas Quispe

[privas@senamhi.gob.pe](mailto:privas@senamhi.gob.pe)

## **Dirección Zonal 5**

Ricardo Antonio Rosas Luján

[r.rosas@senamhi.gob.pe](mailto:r.rosas@senamhi.gob.pe)

Luis Enrique Amaro de la Vega

[lamaro@senamhi.gob.pe](mailto:lamaro@senamhi.gob.pe)

Sergio Andrés Mitma Salazar

[dz5.02@senamhi.gob.pe](mailto:dz5.02@senamhi.gob.pe)

## **Dirección:**

Parque Industrial Manzana A – Lote 05 (al frente de la Universidad Continental), Ica.

## **Contacto:**

Teléfono: 056 – 480148

El boletín semanal de incendios forestales se encuentra en:

<https://www.senamhi.gob.pe/site/incendio/?p=boletines-semanales-incendios&blt=dz05>

Revise los avisos de condiciones atmosféricas de incendios forestales en:

<https://www.senamhi.gob.pe/site/incendio/?p=aviso-incendio>

**Próxima actualización: 06 de noviembre del 2025**

Encuesta de satisfacción:

<https://forms.gle/R4M89L4AUSeipNeX8>

