



**0 Incendios  
registrados**



**94 Focos de  
calor**



## BOLETÍN SEMANAL N°01 – DZ4 REGIÓN ÁNCASH

# CONDICIONES ATMOSFÉRICAS DE INCENDIOS FORESTALES

Este reporte ha sido elaborado por la Dirección Zonal 4 – región Áncash del SENAMHI, con el apoyo del SERFOR. Tiene como objetivo avisar a las personas y autoridades en Áncash, facilitando la implementación de medidas preventivas, la movilización de recursos de emergencia y la educación comunitaria para reducir el riesgo de incendios forestales en las zonas que compete a las direcciones zonales.

### INFORME:

del 7 al 13 de mayo del 2026

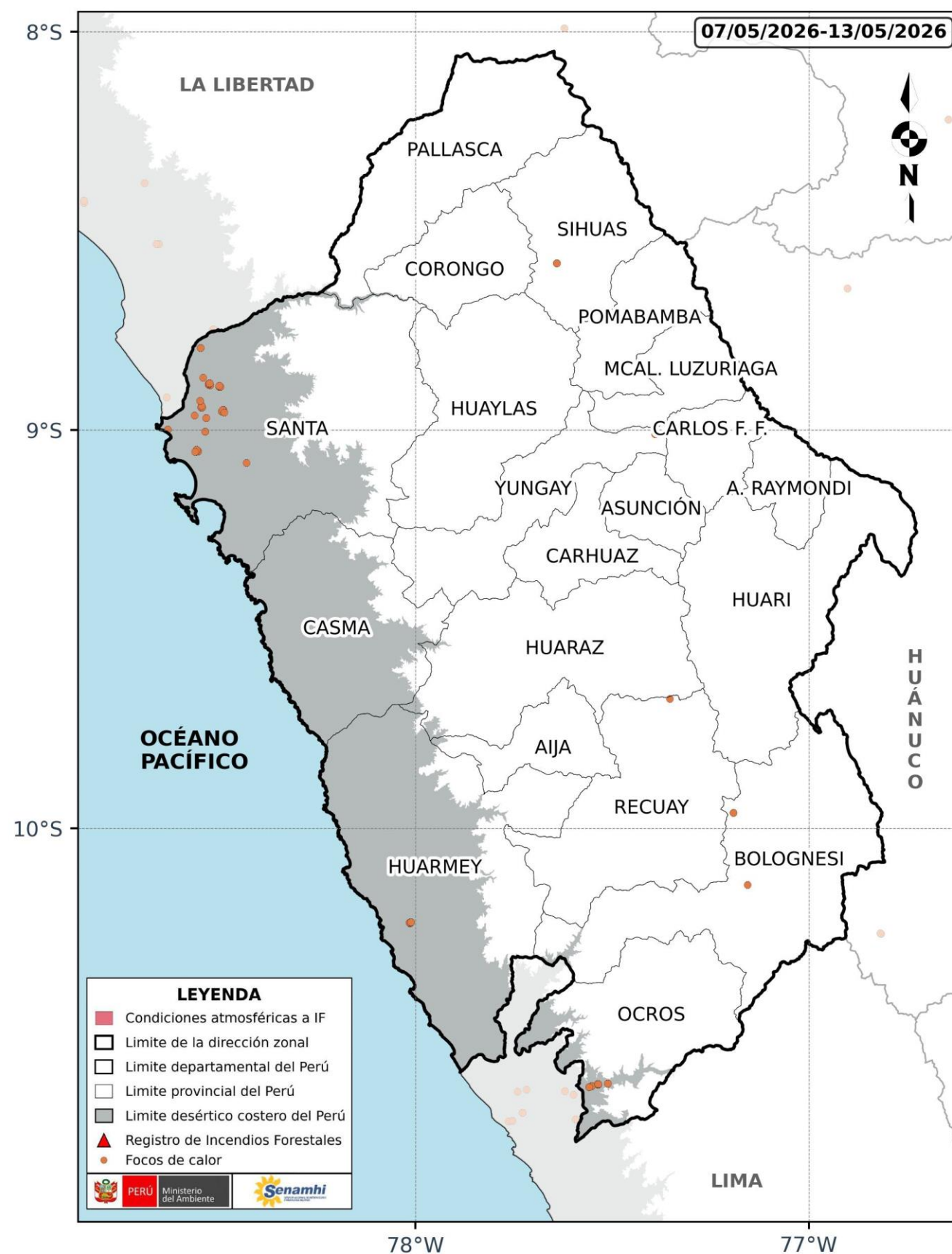
### CONDICIONES ATMOSFERICAS ESPERADAS:

del 14 al 21 de mayo del 2026

# RESUMEN SEMANAL

## Del 7 al 13 de mayo

Mapa de condiciones atmosféricas de Incendios Forestales (IF), registro de incendios forestales y focos de calor.



El mapa muestra las condiciones atmosféricas propicias para la ocurrencia y/o propagación de incendios forestales durante la semana analizada.

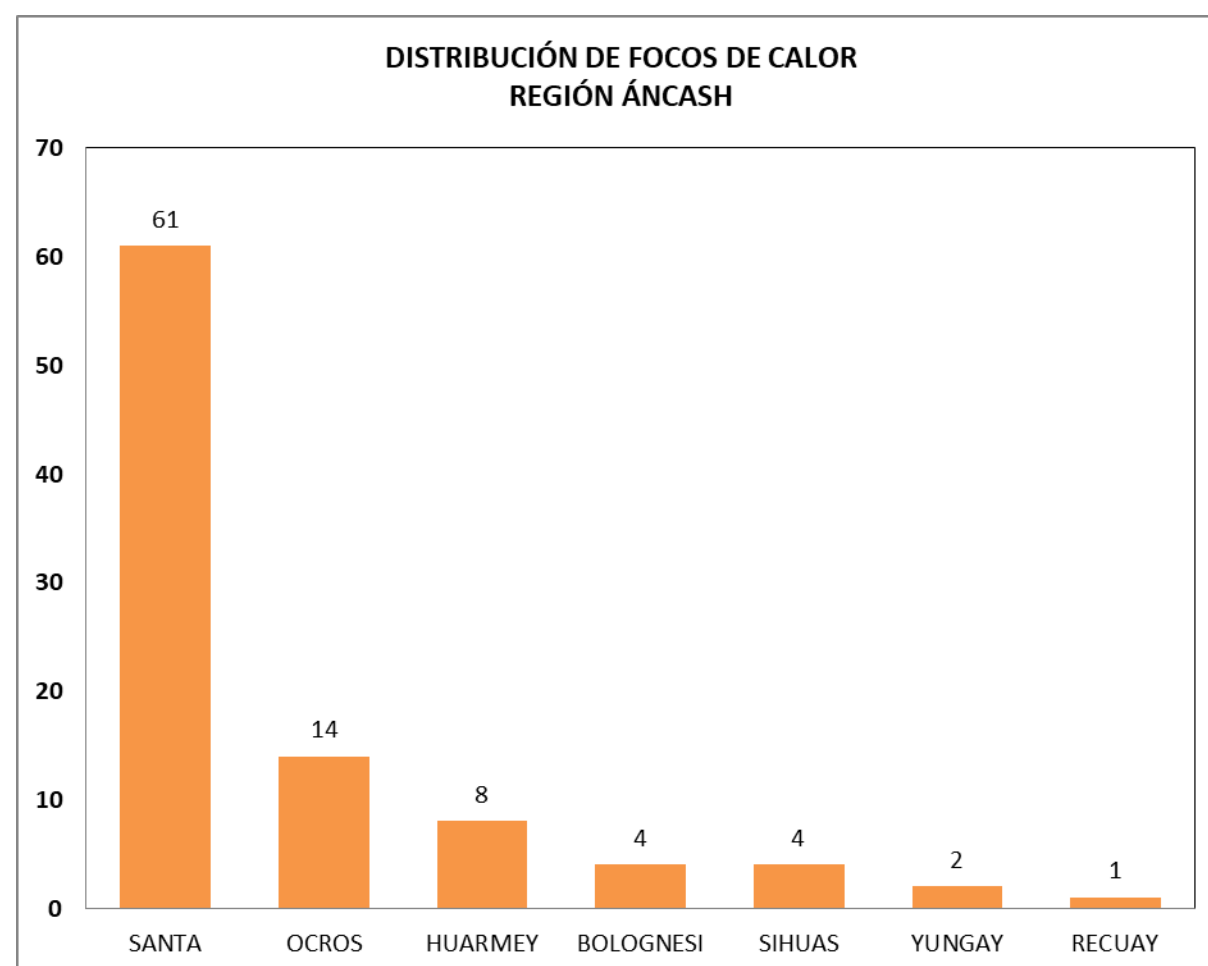
En cuanto a los focos de calor, se observa una mayor concentración en las provincias de Santa, Ocros y Huarmey.

Finalmente, no se registró reportes de emergencia por incendios forestales durante la semana analizada en la región Áncash.



### FOCO DE CALOR

Es una anomalía térmica registrada por el satélite.




TOTAL DE FOCOS DE CALOR: 94

Fuente SERFOR



### INCENDIOS REGISTRADOS

Es la emergencia de incendio forestal reportado por el INDECI.



### Se recomienda:

Reducir la quema y evitar la propagación de fuego no deseado y no controlado en áreas con vegetación, incluyendo bosques, pastizales, malezas, matorrales y otro tipo de plantas.

# CONDICIONES ESPERADAS

## Del 14 al 21 de mayo

### Temperatura y Humedad

Se prevé condiciones secas en gran parte del periodo de análisis, principalmente en el sector occidental y con mayor intensidad hasta el 18 de mayo. Esto favorecerá temperaturas máximas por encima de lo normal en el Callejón del Huaylas y el descenso de la temperatura mínima.

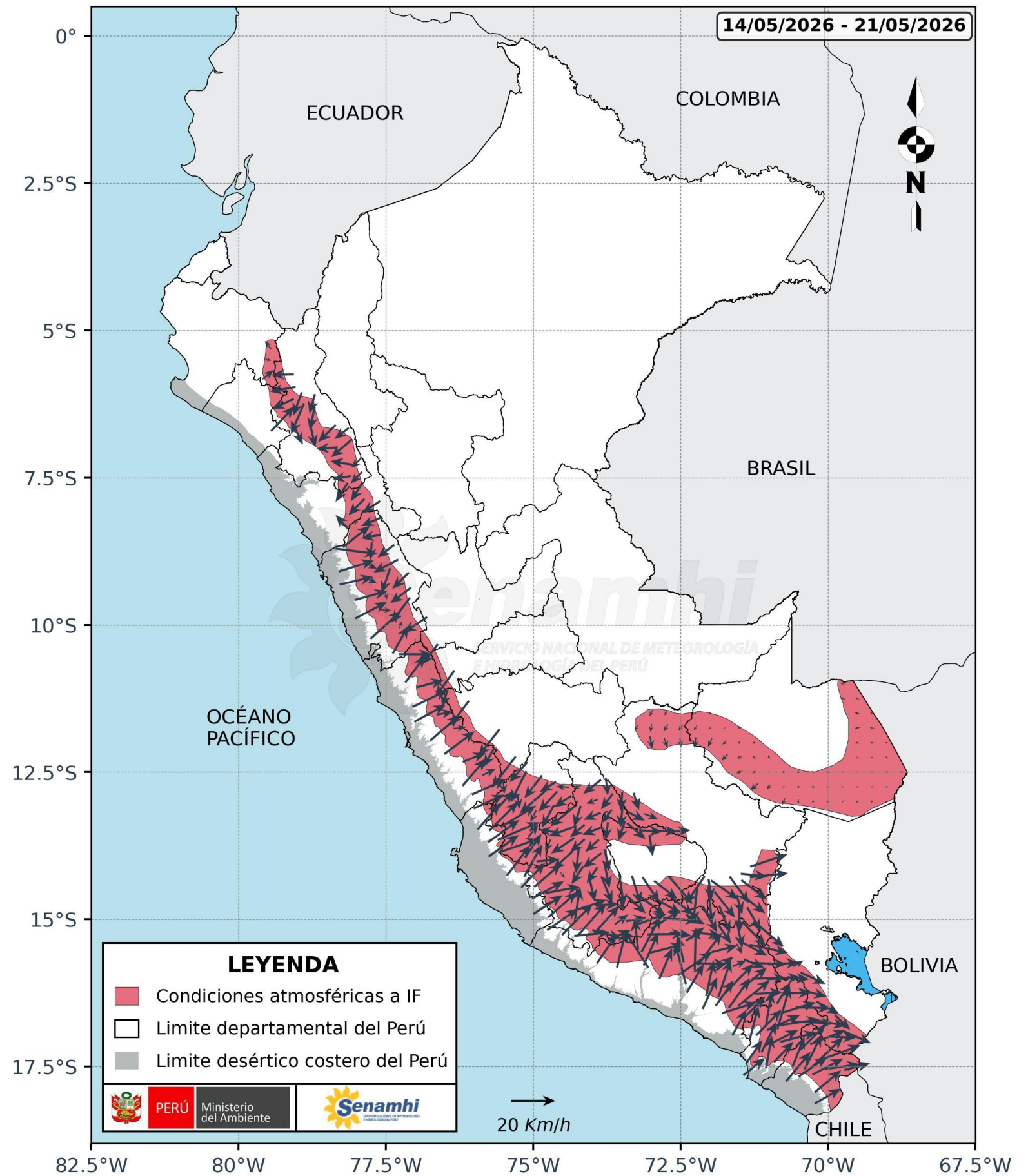
### Viento

En la sierra de Áncash, se espera predominio de vientos que se desplazarán hacia el oeste y suroeste, con velocidades entre 5 y 20 km/h. No se descartan ráfagas de viento que podrían superar los 40 km/h, especialmente en horas de la tarde.

### Precipitaciones

Se prevé la ocurrencia de precipitaciones ligeras y localizadas durante el periodo de análisis.

Condiciones atmosféricas de incendios forestales del 14 al 21 de mayo del 2026, a nivel nacional y regional

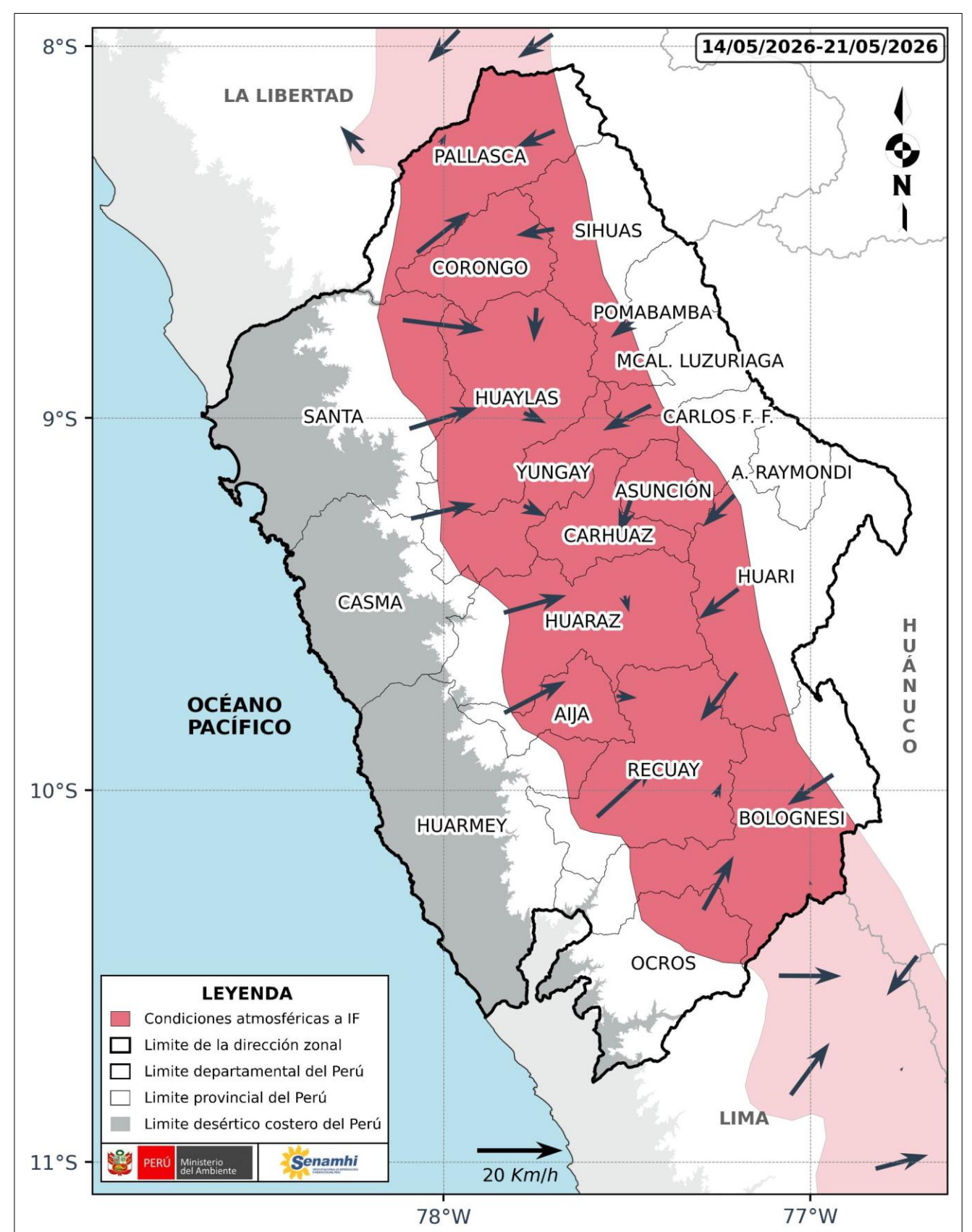
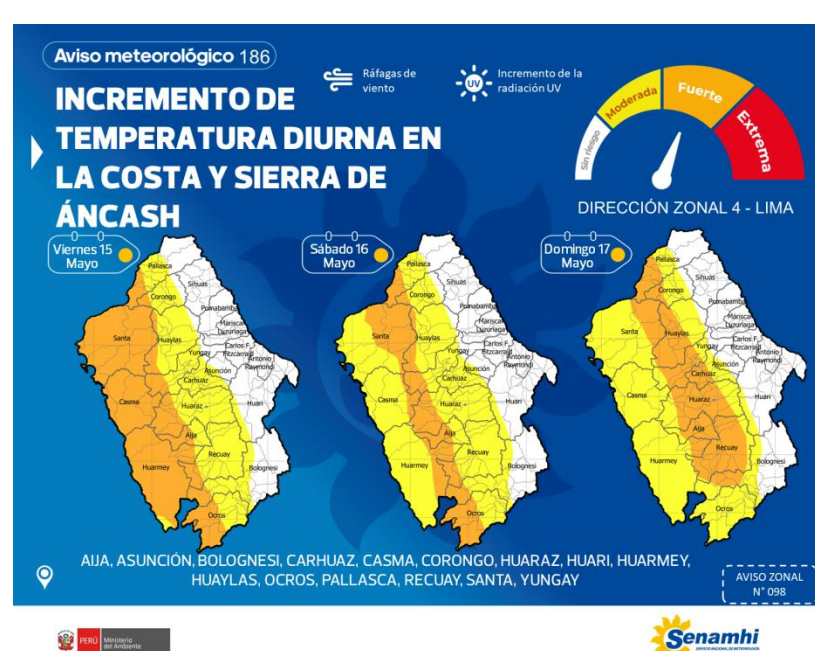
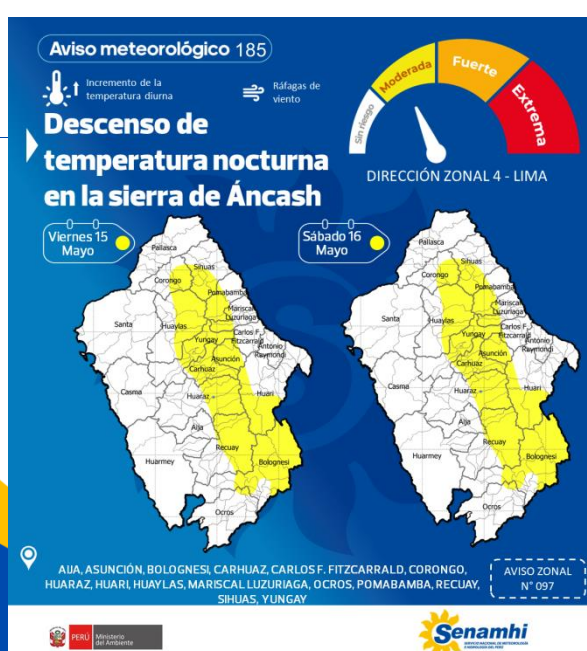


### Provincias involucradas

**ÁNCASH:** Aija, Asunción, Bolognesi, Carhuaz, Carlos F. Fitzcarrald, Casma, Corongo, Huaraz, Huari, Huarmey, Huaylas, Mariscal Luzuriaga, Ocros, Pallasca, Pomabamba, Recuay, Santa, Sihuas, Yungay

### Avisos meteorológicos vigentes

[Ir a Avisos meteorológicos - SENAMHI](#)



## Dirección de Meteorología y Evaluación Ambiental Atmosférica

Grinia Jesus Avalos Roldan

[gavalos@senamhi.gob.pe](mailto:gavalos@senamhi.gob.pe)

## Subdirección de Predicción Meteorológica

Piero Rodrigo Rivas Quispe

[privas@senamhi.gob.pe](mailto:privas@senamhi.gob.pe)

## Dirección Zonal 4 - Lima

Angelica Mary Tolentino Gabancho

[atolentino@senamhi.gob.pe](mailto:atolentino@senamhi.gob.pe)

Maribel Quispe Alarcón

[maquispe@senamhi.gob.pe](mailto:maquispe@senamhi.gob.pe)

## Dirección:

Av. Centenario N° 2656, Independencia - Huaraz. Áncash.

## Contacto:

Teléfono: 949559198 (Whatsapp: Atención las 24horas)

El boletín semanal de incendios forestales se encuentra en:

<https://www.senamhi.gob.pe/site/incendio/?p=boletines-semanales-incendios&blt=dz02>

Revise los avisos de condiciones atmosféricas de incendios forestales en:

<https://www.senamhi.gob.pe/site/incendio/?p=aviso-incendio>

**Próxima actualización: 21 de mayo del 2026**

Encuesta de satisfacción:

<https://forms.gle/R4M89L4AUSeipNeX8>

