



**0 Incendios
registrados**



**158 Focos de
calor**



BOLETÍN SEMANAL N°15 – DZ4 REGIÓN ÁNCASH

CONDICIONES ATMOSFÉRICAS DE INCENDIOS FORESTALES

Este reporte ha sido elaborado por la Dirección Zonal 4 – región Áncash del SENAMHI, con el apoyo del SERFOR. Tiene como objetivo avisar a las personas y autoridades en Áncash, facilitando la implementación de medidas preventivas, la movilización de recursos de emergencia y la educación comunitaria para reducir el riesgo de incendios forestales en las zonas que compete a las direcciones zonales.

INFORME:

del 27 de noviembre al 3 de diciembre del 2025

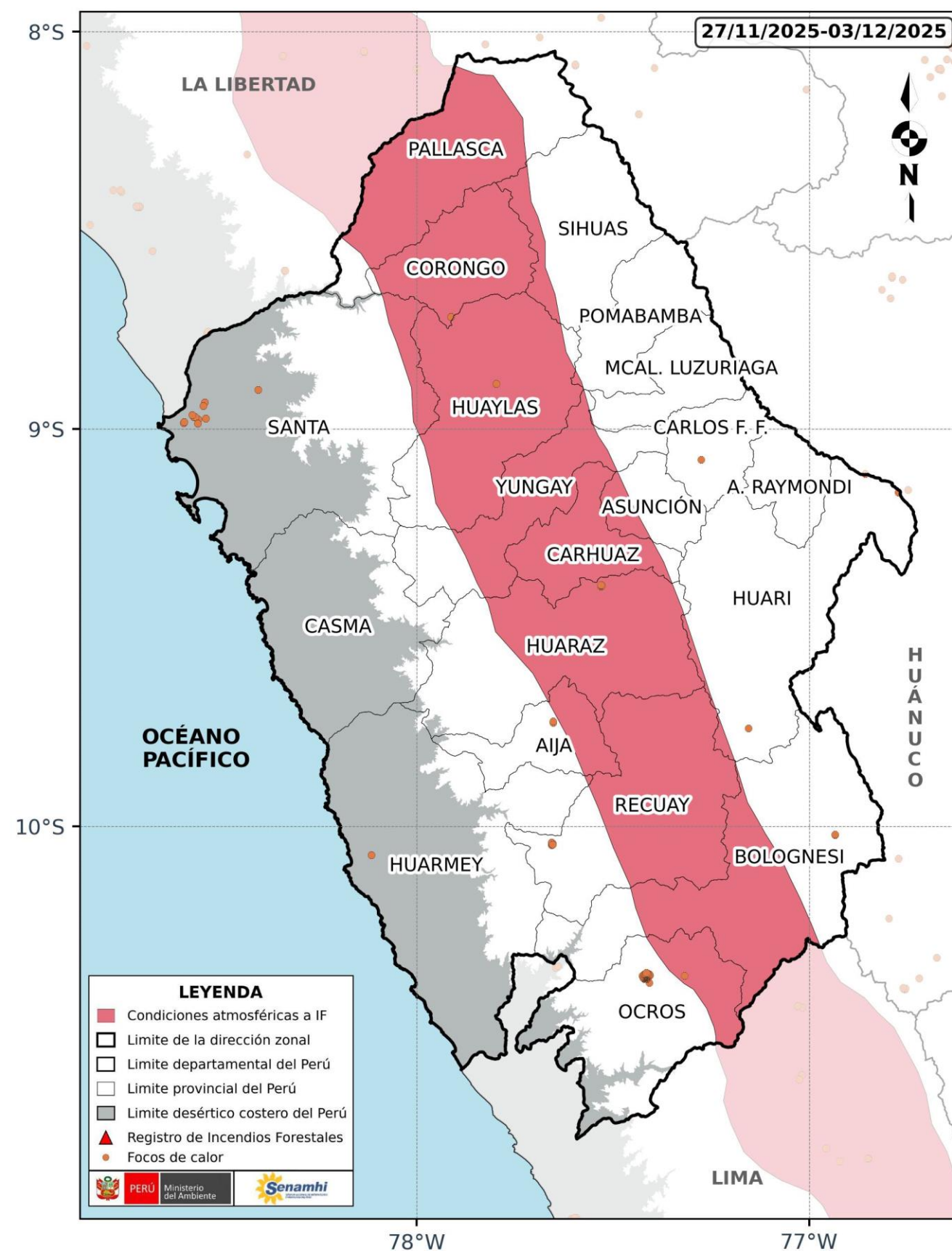
CONDICIONES ATMOSFERICAS ESPERADAS:

del 4 al 11 de diciembre del 2025

RESUMEN SEMANAL

Del 27 de noviembre al 3 de diciembre

Mapa de condiciones atmosféricas de Incendios Forestales (IF), registro de incendios forestales y focos de calor.



El mapa muestra las condiciones atmosféricas propicias para la ocurrencia y/o propagación de incendios forestales durante la semana analizada, representadas por áreas sombreadas en rojo claro.

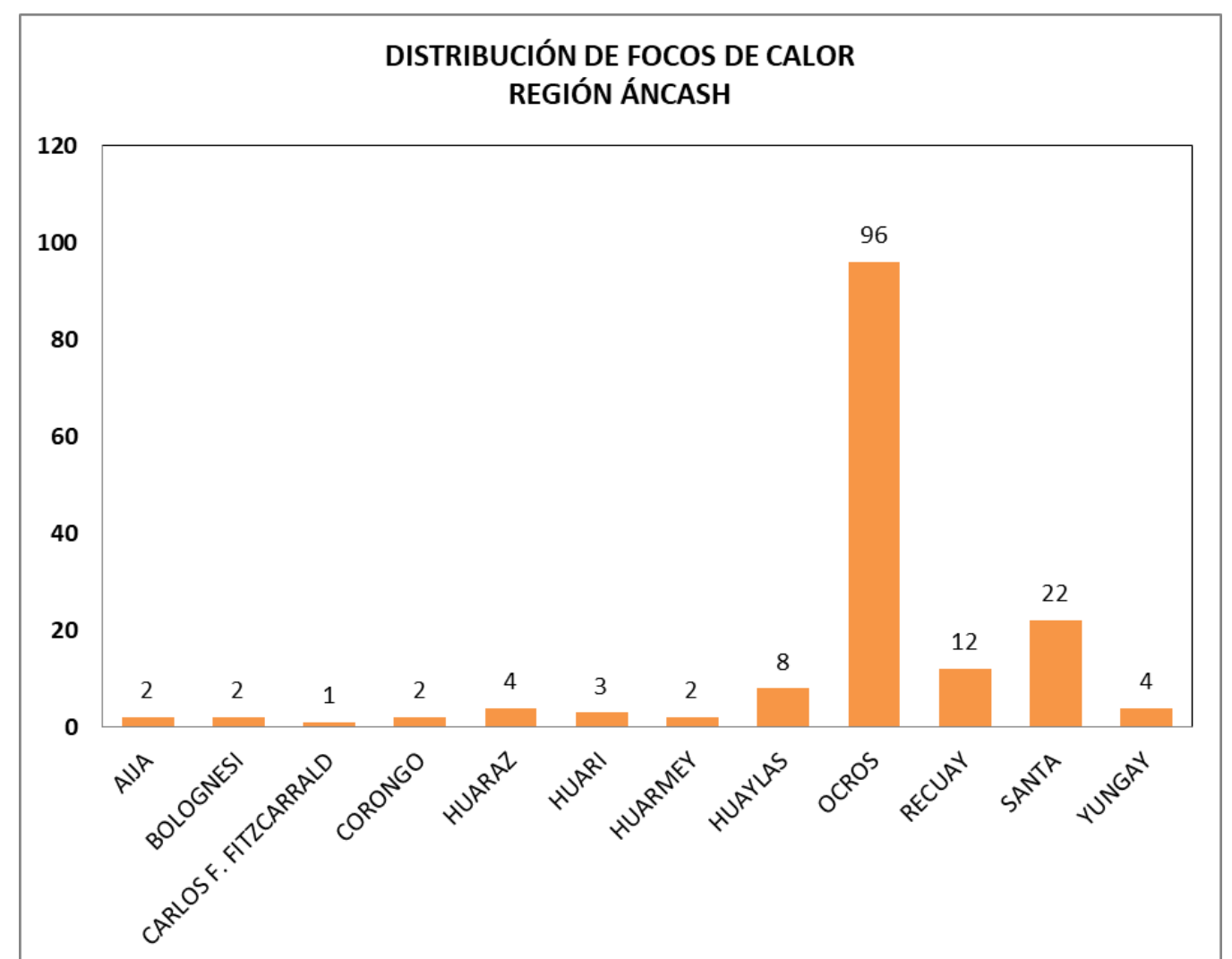
Estas condiciones se concentraron en gran parte del sector andino. En cuanto a los focos de calor, se observa una mayor concentración en las provincias de Santa y Ocos.

Finalmente, no se registró reportes de emergencia por incendios forestales durante la semana analizada en la región Áncash.



FOCO DE CALOR

Es una anomalía térmica registrada por el satélite.



TOTAL DE FOCOS DE CALOR: 158


Fuente SERFOR



INCENDIOS REGISTRADOS

Es la emergencia de incendio forestal reportado por el INDECI.

NO SE HAN REGISTRADO INCENDIOS EN LA REGIÓN, POR INDECI Y COES MININTER



Se recomienda:

Reducir la quema y evitar la propagación de fuego no deseado y no controlado en áreas con vegetación, incluyendo bosques, pastizales, malezas, matorrales y otro tipo de plantas.

Elaboración: SENAMHI

Consultar la web de INDECI:

[Registro de Emergencias a nivel nacional](#)

CONDICIONES ESPERADAS

Del 4 al 11 de diciembre

Temperatura y Humedad

Se prevé que las temperaturas diurnas se mantengan por encima de sus valores normales en gran parte de la región, durante todo el periodo de análisis, con mayor intensidad entre el 4 y el 7 de diciembre. Estas condiciones estarían asociadas a la presencia de una atmósfera seca, escasa cobertura nubosa y factores que favorecen una mayor incidencia de radiación UV. Entre el 8 y el 11 de diciembre, el incremento térmico será menor, debido al ingreso de condiciones más húmedas.

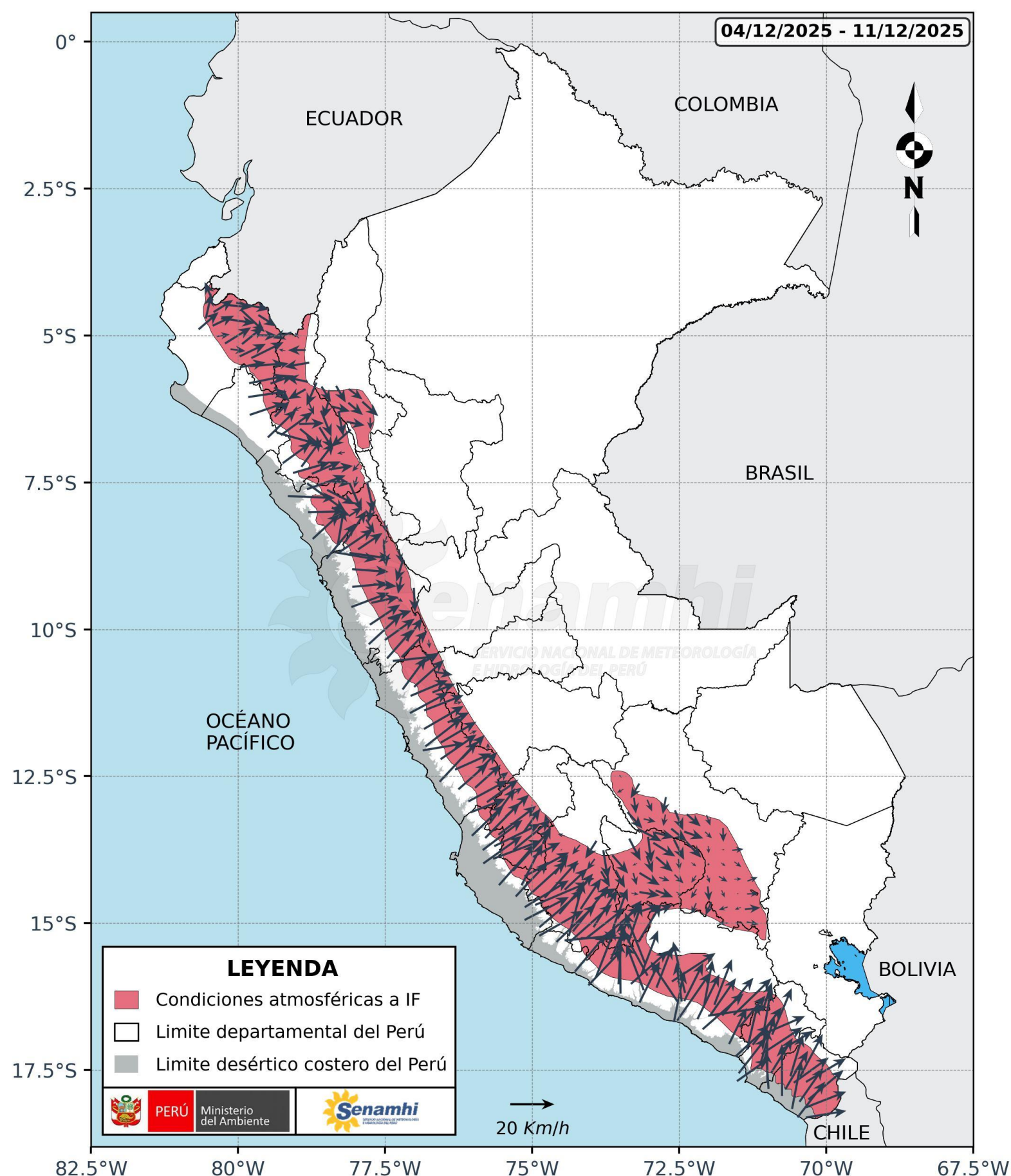
Viento

En la sierra de Áncash, en promedio los vientos tendrán con velocidades entre 15 a 25 km/h durante todo el periodo de análisis. No se descartan ráfagas de viento que podrían superar los 40 km/h, especialmente en horas de la tarde.

Precipitaciones

Se prevé una baja ocurrencia de precipitaciones. No se descarta precipitaciones de manera localizada principalmente hacia la Zona de los Conchucos desde el 9 de diciembre.

Condiciones atmosféricas de incendios forestales del 4 al 11 de diciembre del 2025, a nivel nacional y regional

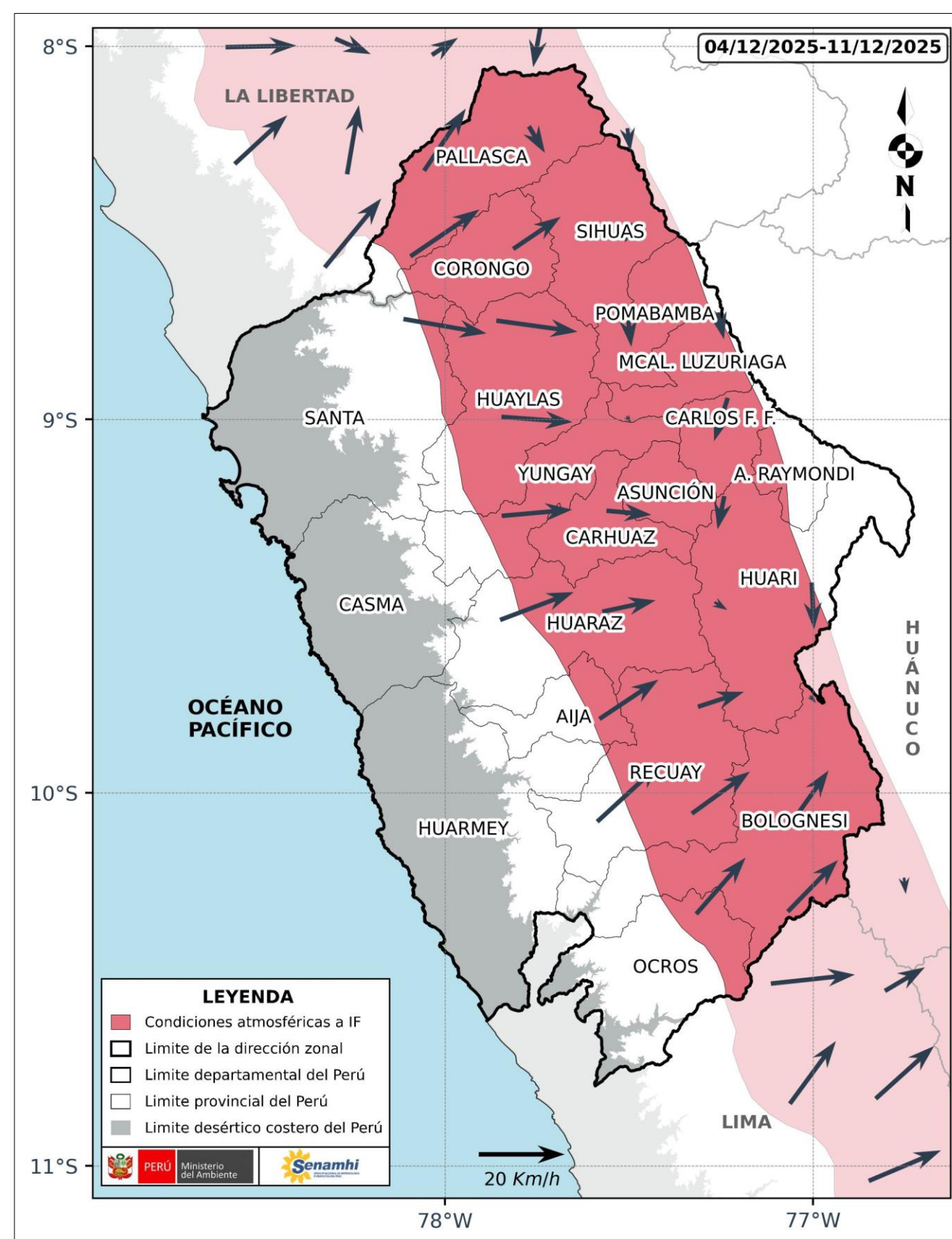
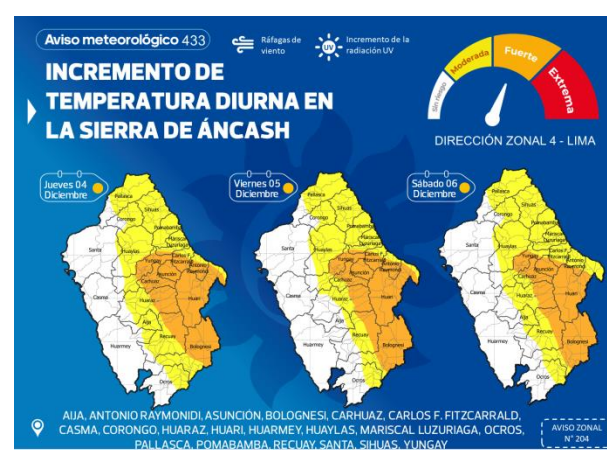
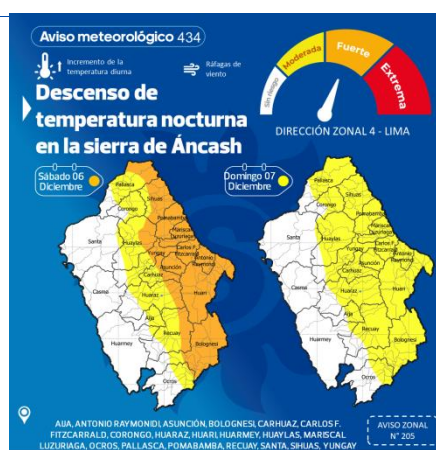
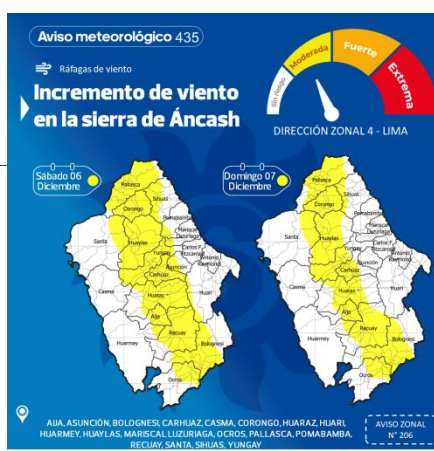


Provincias involucradas

ÁNCASH: Aija, Antonio Raymonidi, Asunción, Bolognesi, Carhuaz, Carlos F. Fitzcarrald, Corongo, Huaraz, Huari, Huarmey, Huaylas, Mariscal Luzuriaga, Ocros, Pallasca, Pomabamba, Recuay, Santa, Sihuas, Yungay

Avisos meteorológicos vigentes

[Ir a Avisos meteorológicos - SENAMHI](#)



Dirección de Meteorología y Evaluación Ambiental Atmosférica

Julio Ernesto Urbiola del Carpio

jurbiola@senamhi.gob.pe

Subdirección de Predicción Meteorológica

Piero Rodrigo Rivas Quispe

privas@senamhi.gob.pe

Dirección Zonal 4 - Lima

Angelica Mary Tolentino Gabancho

atolentino@senamhi.gob.pe

Maribel Quispe Alarcón

maquispe@senamhi.gob.pe

Dirección:

Av. Centenario N° 2656, Independencia - Huaraz. Áncash.

Contacto:

Teléfono: 949559198 (Whatsapp: Atención las 24horas)

El boletín semanal de incendios forestales se encuentra en:

<https://www.senamhi.gob.pe/site/incendio/?p=boletines-semanales-incendios&blt=dz02>

Revise los avisos de condiciones atmosféricas de incendios forestales en:

<https://www.senamhi.gob.pe/site/incendio/?p=aviso-incendio>

Próxima actualización: 11 de diciembre del 2025

Encuesta de satisfacción:

<https://forms.gle/R4M89L4AUSeipNeX8>

