



**2 Incendios
registrados**



**89 Focos de
calor**



BOLETÍN SEMANAL N°14 – DZ4 REGIÓN ÁNCASH

CONDICIONES ATMOSFÉRICAS DE INCENDIOS FORESTALES

Este reporte ha sido elaborado por la Dirección Zonal 4 – región Áncash del SENAMHI, con el apoyo del SERFOR. Tiene como objetivo avisar a las personas y autoridades en Áncash, facilitando la implementación de medidas preventivas, la movilización de recursos de emergencia y la educación comunitaria para reducir el riesgo de incendios forestales en las zonas que compete a las direcciones zonales.

INFORME:

del 20 al 26 noviembre del 2025

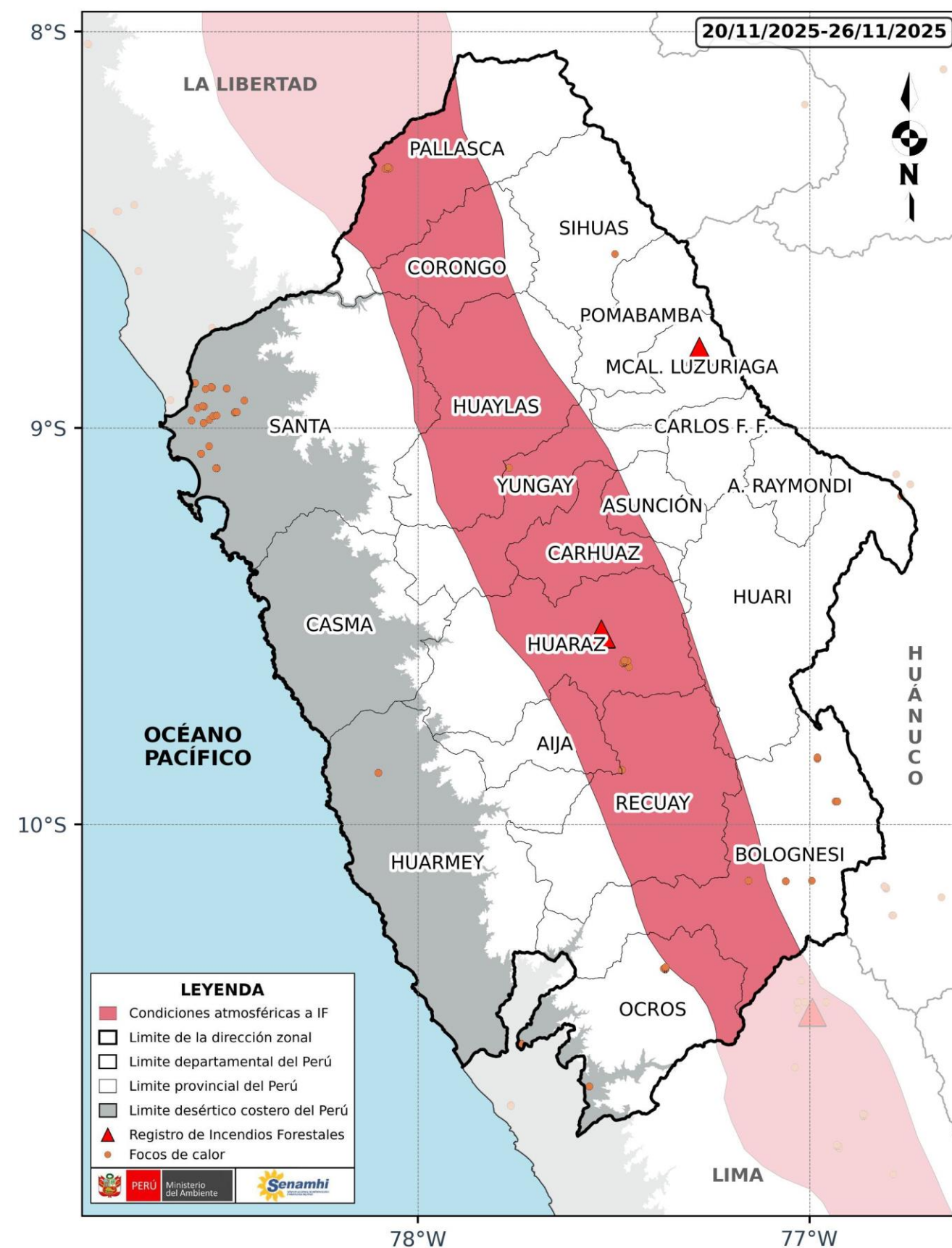
CONDICIONES ATMOSFERICAS ESPERADAS:

del 27 de noviembre al 4 diciembre del 2025

RESUMEN SEMANAL

Del 20 al 26 noviembre

Mapa de condiciones atmosféricas de Incendios Forestales (IF), registro de incendios forestales y focos de calor.



El mapa muestra las condiciones atmosféricas favorables para la ocurrencia y/o propagación de incendios forestales durante la semana analizada, representadas en color rojo claro.

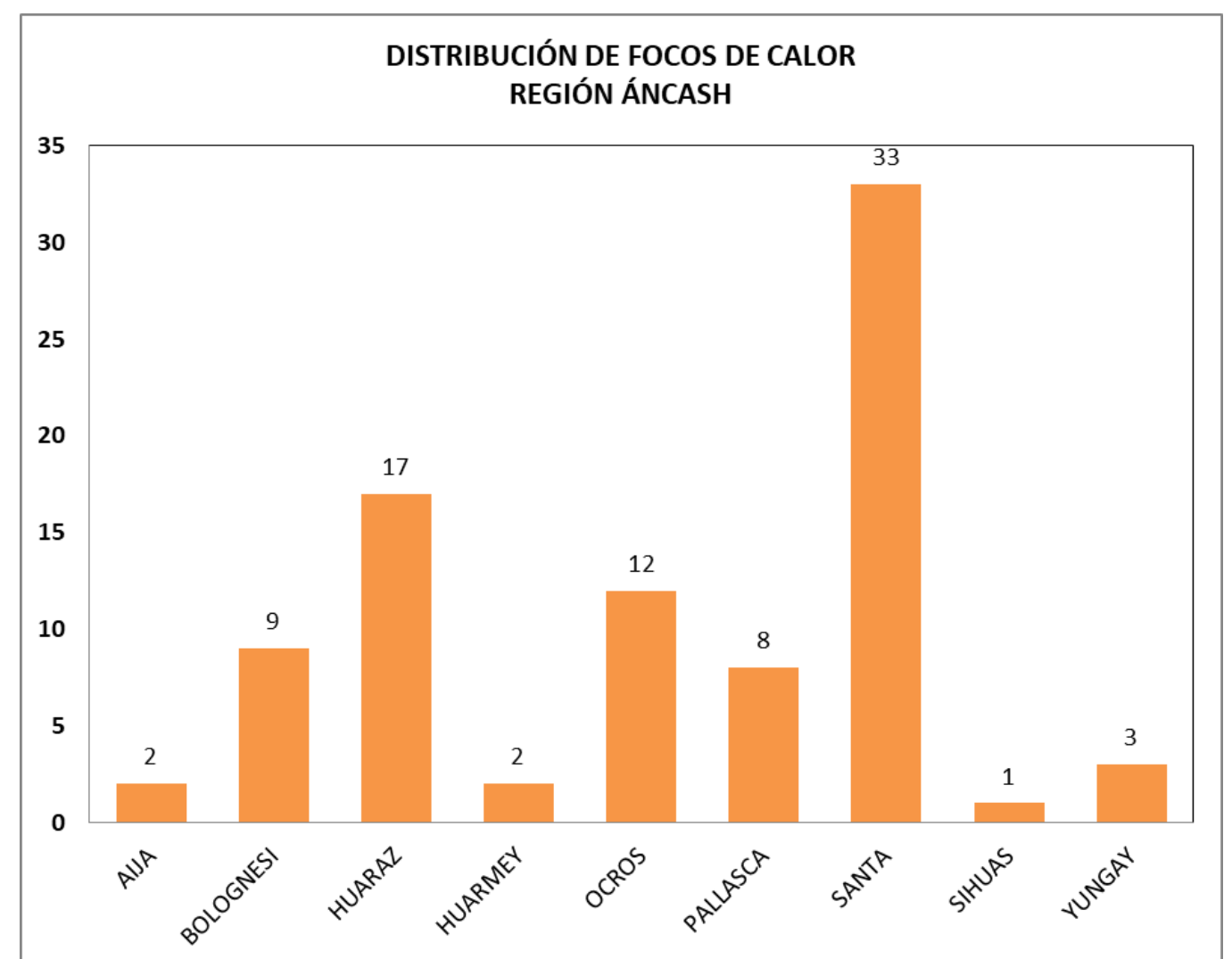
En el departamento de Áncash, se identifican varias zonas bajo estas condiciones, especialmente hacia la zona costera del departamento. Asimismo, se reportaron focos de calor dispersos y registros de incendios forestales, particularmente en sectores de la sierra y en Santa.

Finalmente, se registró 2 reportes de emergencia por incendio forestal durante la semana analizada.



FOCO DE CALOR

Es una anomalía térmica registrada por el satélite.



TOTAL DE FOCOS DE CALOR: 89

Fuente SERFOR



INCENDIOS REGISTRADOS

Es la emergencia de incendio forestal reportado por el INDECI.


2 INCENDIOS REGISTRADOS, POR INDECI Y COES MININTER

N°	FECHA	DEPARTAMENTO	PROVINCIA	DISTRITO
1	25/11/2025	ANCASH	HUARAZ	INDEPENDENCIA
2	25/11/2025	ANCASH	MARISCAL LUZURIAGA	FIDEL OLIVAS ESCUDERO

Elaboración: SENAMHI

Consultar la web de INDECI:

[Registro de Emergencias a nivel nacional](#)




Se recomienda:

Reducir la quema y evitar la propagación de fuego no deseado y no controlado en áreas con vegetación, incluyendo bosques, pastizales, malezas, matorrales y otro tipo de plantas.

CONDICIONES ESPERADAS

Del 27 de noviembre al 4 diciembre

diciembre



Temperatura y Humedad

Se prevé que las temperaturas diurnas se mantengan por encima de sus valores normales en gran parte de Áncash durante todo el periodo de análisis. Entre el 29 de noviembre y el 2 de diciembre, este incremento térmico se intensificaría debido al predominio de condiciones secas más marcadas. Estas condiciones estarían asociadas a una reducción de la humedad atmosférica, escasa cobertura nubosa y factores que favorecerían una mayor incidencia de radiación UV.



Viento

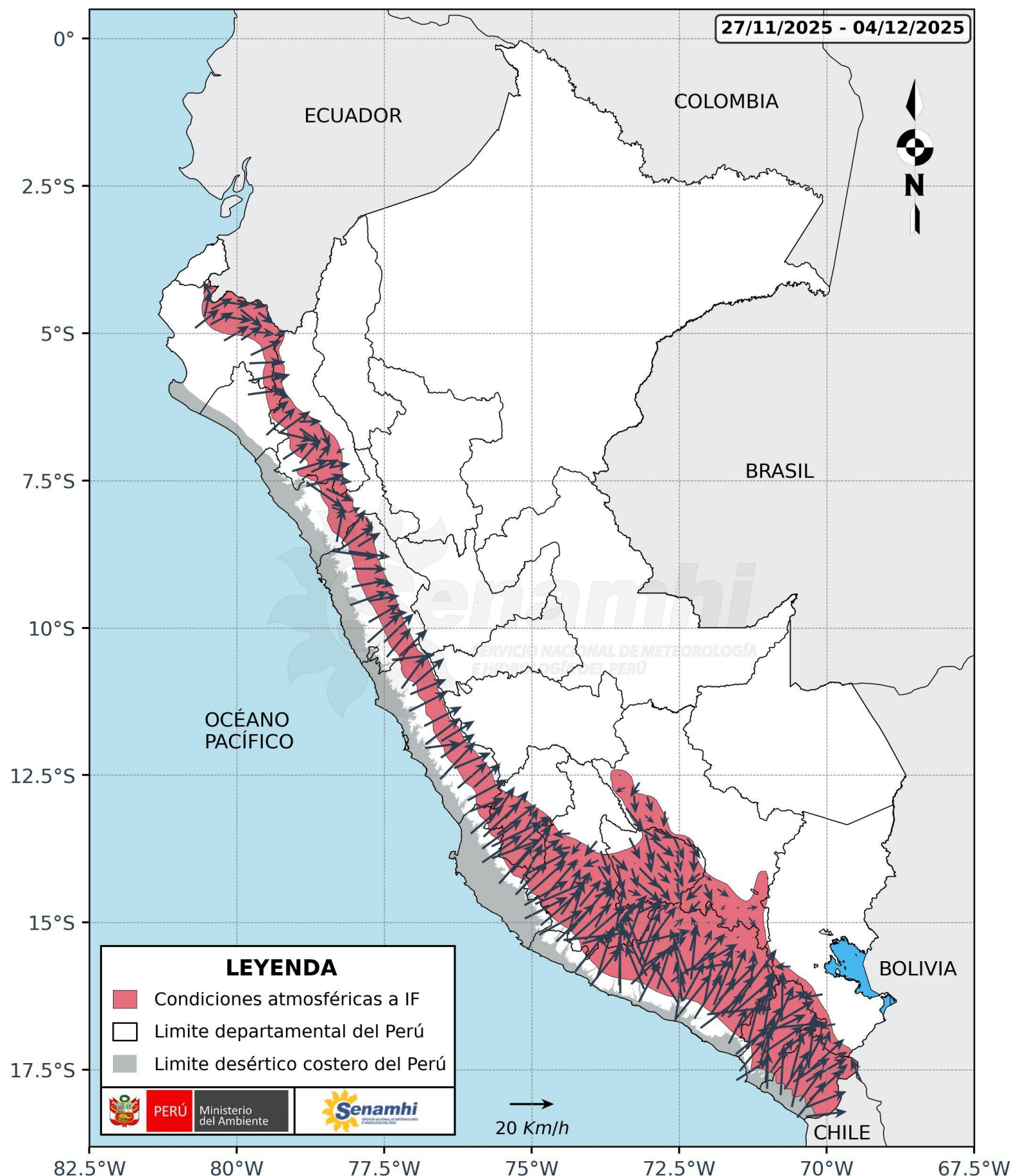
En la sierra de Áncash, en promedio los vientos tendrán con velocidades entre 15 a 25 km/h durante todo el periodo de análisis. No se descartan ráfagas de viento que podrían superar los 40 km/h, especialmente en horas de la tarde.



Precipitaciones

Se prevé una baja ocurrencia de precipitaciones y de manera localizada principalmente hacia la Zona de los Conchucos. Asimismo, entre el 29 de noviembre y el 2 de diciembre se anticipa una disminución generalizada de las precipitaciones en la región.

Condiciones atmosféricas de incendios forestales del 27 de noviembre al 4 diciembre del 2025, a nivel nacional y regional



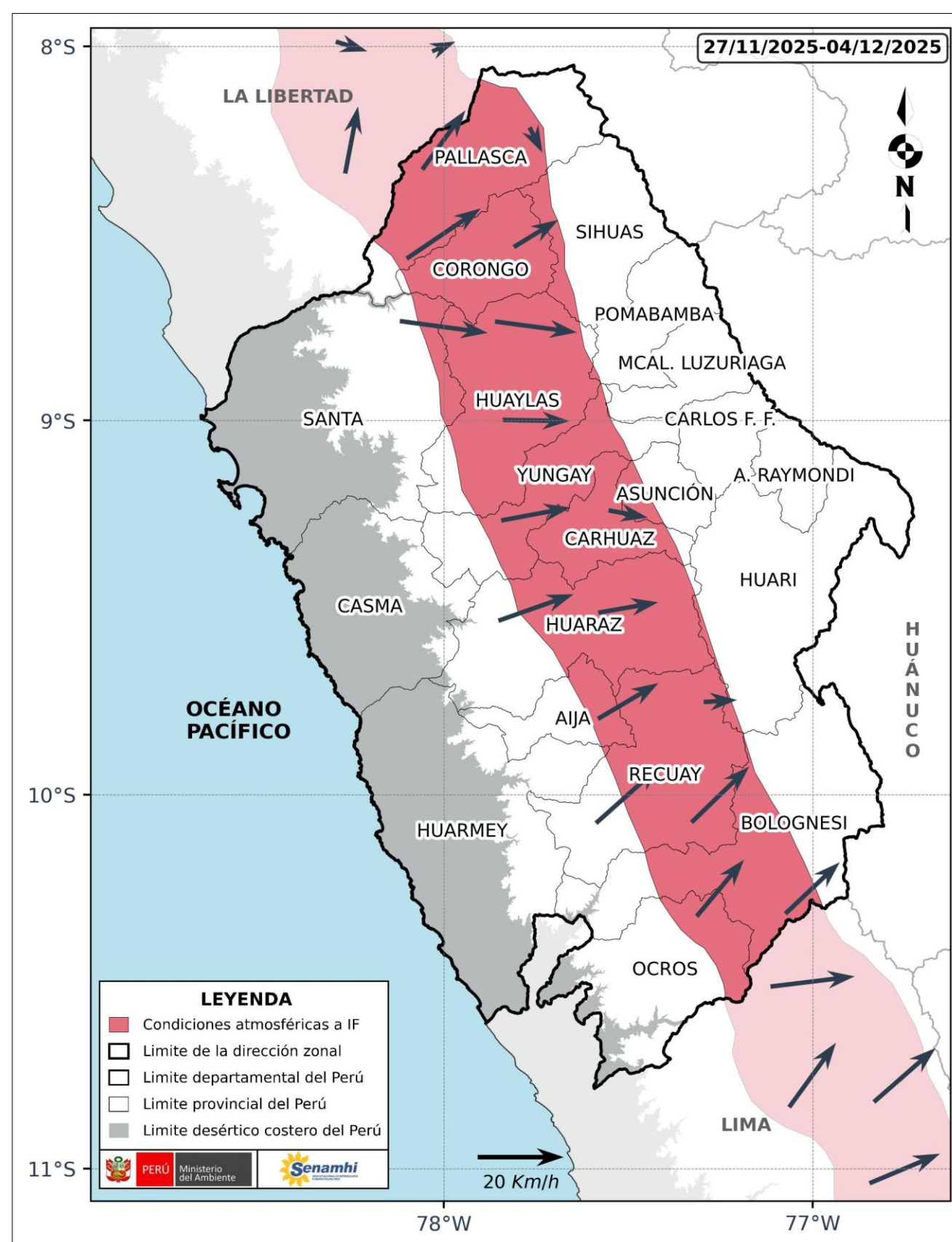
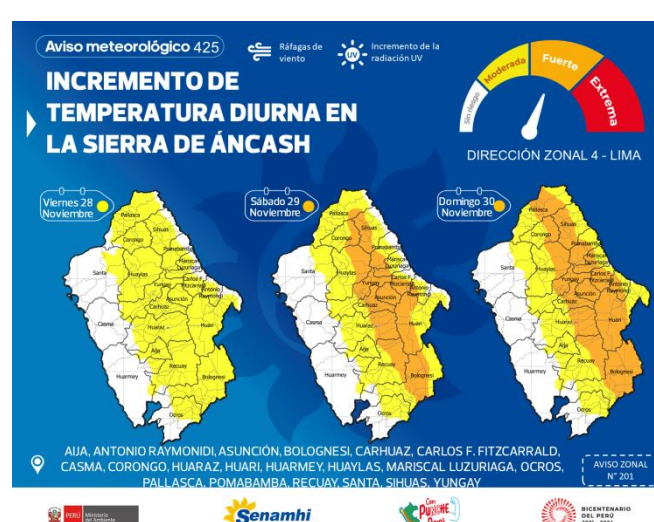
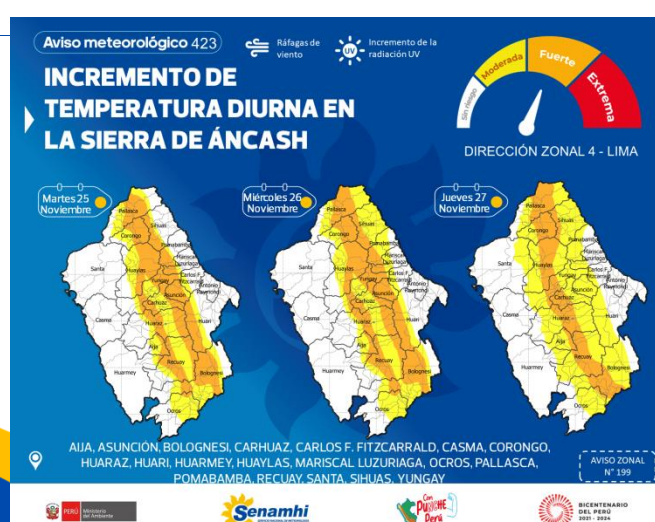
Provincias involucrados

ÁNCASH: Aija, Asunción, Bolognesi, Carhuaz, Corongo, Huaraz, Huari, Huarmey, Huaylas, Mariscal Luzuriaga, Ocros, Pallasca, Pomabamba, Recuay, Santa, Sihuas, Yungay



Avisos meteorológicos vigentes

[Ir a Avisos meteorológicos - SENAMHI](#)



Dirección de Meteorología y Evaluación Ambiental Atmosférica

Julio Ernesto Urbiola del Carpio

jurbiola@senamhi.gob.pe

Subdirección de Predicción Meteorológica

Piero Rodrigo Rivas Quispe

privas@senamhi.gob.pe

Dirección Zonal 4 - Lima

Angelica Mary Tolentino Gabancho

atolentino@senamhi.gob.pe

Maribel Quispe Alarcón

maquispe@senamhi.gob.pe

Dirección:

Av. Centenario N° 2656, Independencia - Huaraz. Áncash.

Contacto:

Teléfono: 949559198 (Whatsapp: Atención las 24horas)

El boletín semanal de incendios forestales se encuentra en:

<https://www.senamhi.gob.pe/site/incendio/?p=boletines-semanales-incendios&blt=dz02>

Revise los avisos de condiciones atmosféricas de incendios forestales en:

<https://www.senamhi.gob.pe/site/incendio/?p=aviso-incendio>

Próxima actualización: 4 de diciembre del 2025

Encuesta de satisfacción:

<https://forms.gle/R4M89L4AUSeipNeX8>

