



**1 Incendio
registrado**



**101 Focos de
calor**



BOLETÍN SEMANAL N°13 – DZ4 REGIÓN ÁNCASH

CONDICIONES ATMOSFÉRICAS DE INCENDIOS FORESTALES

Este reporte ha sido elaborado por la Dirección Zonal 4 – región Áncash del SENAMHI, con el apoyo del SERFOR. Tiene como objetivo avisar a las personas y autoridades en Áncash, facilitando la implementación de medidas preventivas, la movilización de recursos de emergencia y la educación comunitaria para reducir el riesgo de incendios forestales en las zonas que compete a las direcciones zonales.

INFORME:

del 13 al 19 noviembre del 2025

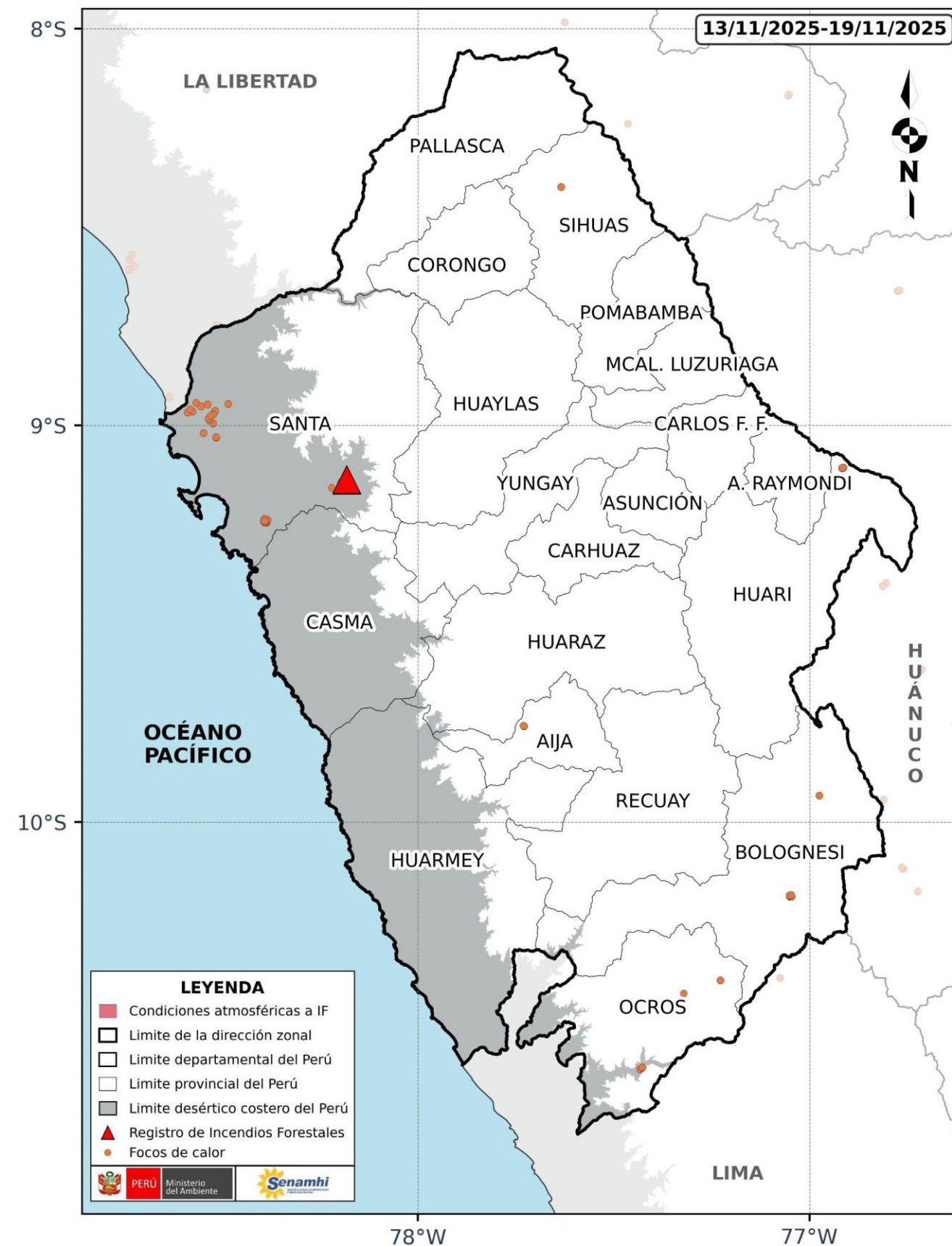
CONDICIONES ATMOSFERICAS ESPERADAS:

del 20 al 27 noviembre del 2025

RESUMEN SEMANAL

Del 13 al 19 noviembre

Mapa de condiciones atmosféricas de Incendios Forestales (IF), registro de incendios forestales y focos de calor.



El mapa muestra las condiciones atmosféricas favorables para la ocurrencia y/o propagación de incendios forestales durante la semana analizada, representadas en color rojo claro.

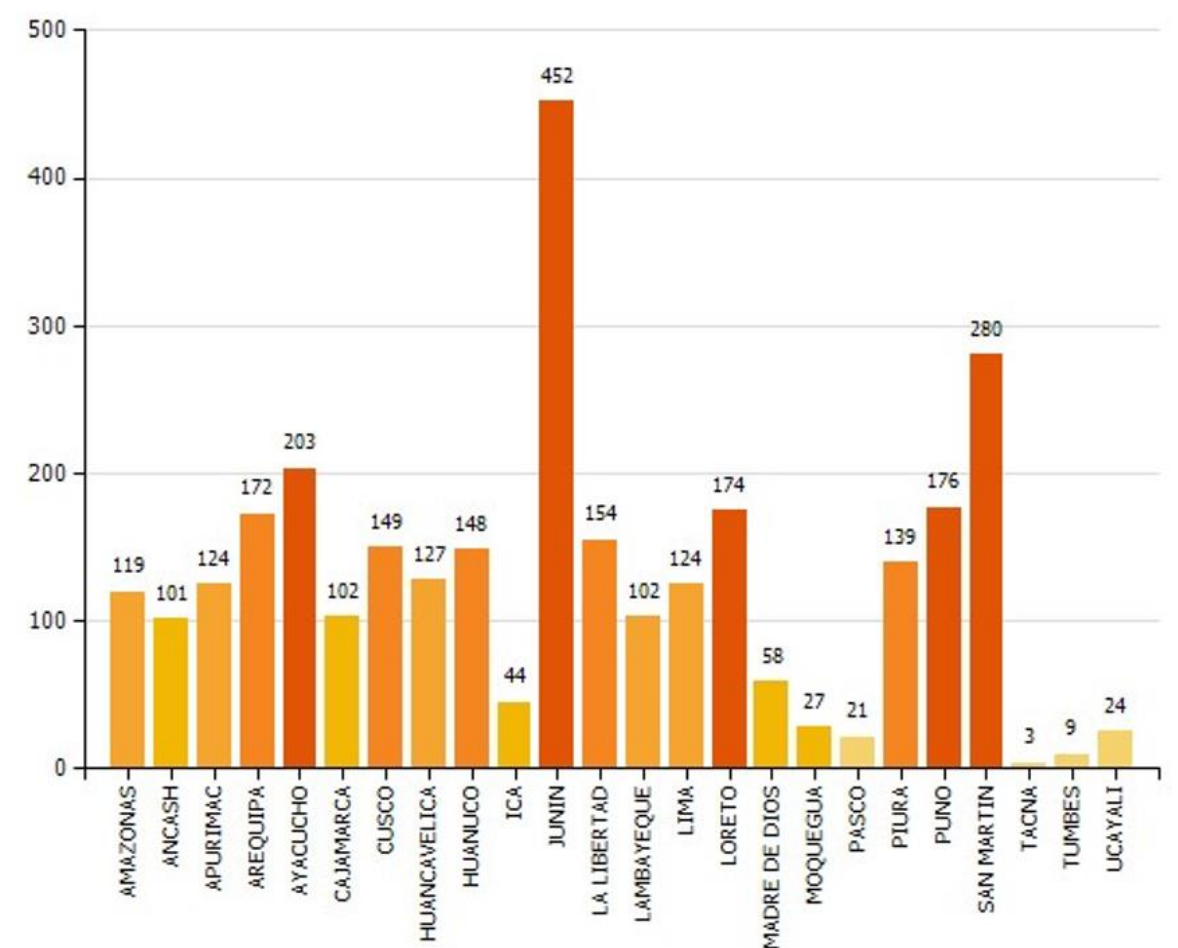
En el departamento de Ancash, se identifican varias zonas bajo estas condiciones, especialmente hacia la zona costera del departamento. Asimismo, se reportaron focos de calor dispersos y registros de incendios forestales, particularmente en sectores de la sierra y en Santa.

Finalmente, se registró 1 reporte de emergencia por incendio forestal durante la semana analizada.



FOCO DE CALOR

Es una anomalía térmica registrada por el satélite.



TOTAL DE FOCOS DE CALOR: 101

Fuente SERFOR



INCENDIO REGISTRADO


Es la emergencia de incendio forestal reportado por el INDECI.

1 INCENDIO REGISTRADO, POR INDECI Y COES MININTER

N°	FECHA	DEPARTAMENTO	PROVINCIA	DISTRITO
1	14/11/2025	ANCASH	SANTA	MORO

Elaboración: SENAMHI

Consultar la web de INDECI: [Registro de Emergencias a nivel nacional](#)



Se recomienda:

Reducir la quema y evitar la propagación de fuego no deseado y no controlado en áreas con vegetación, incluyendo bosques, pastizales, malezas, matorrales y otro tipo de plantas.

CONDICIONES ESPERADAS

Del 20 al 27 noviembre

Temperatura y Humedad

Se espera que las temperaturas diurnas se mantengan por encima de sus valores normales en gran parte de la sierra de Áncash hasta el 23 de noviembre. Estas condiciones estarían asociadas a baja humedad atmosférica, escasa cobertura nubosa y factores que favorecerían una mayor incidencia de radiación UV, especialmente en el Callejón de Huaylas. Posteriormente, se espera ingreso de humedad y reducción de las temperaturas diurnas de manera progresiva, con cobertura nubosa principalmente en horas de la tarde y por la noche.

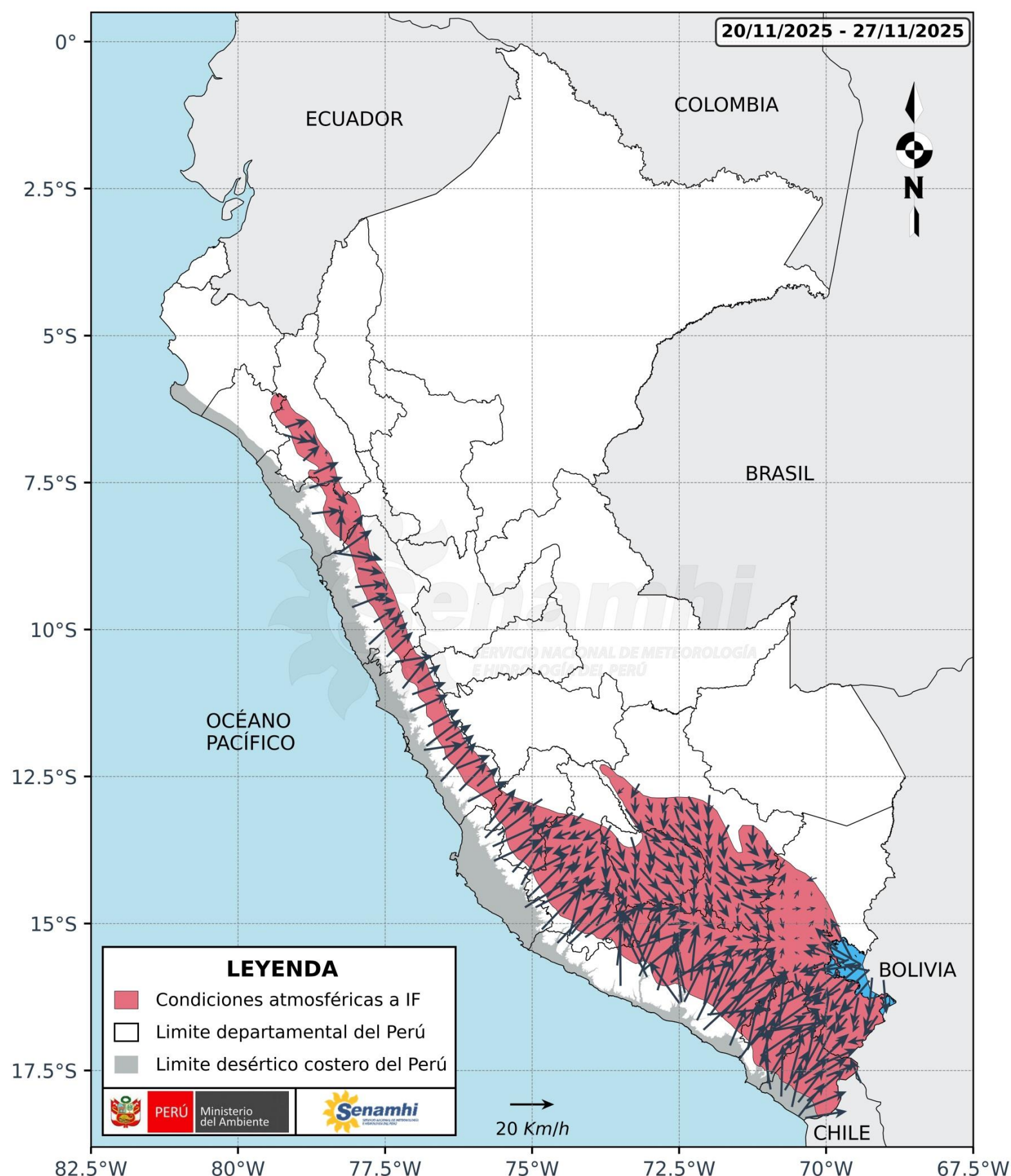
Viento

En la sierra de Áncash, en promedio los vientos tendrán con velocidades entre 15 a 30 km/h durante todo el periodo de análisis. No se descartan ráfagas de viento que podrían superar los 40 km/h, especialmente en horas de la tarde.

Precipitaciones

Se espera precipitaciones localizadas de ligera a moderada intensidad, acompañadas de descargas eléctricas, a partir del 23 de noviembre, principalmente hacia la Zona de los Conchucos.

Condiciones atmosféricas de incendios forestales del 20 al 27 noviembre del 2025, a nivel nacional y regional

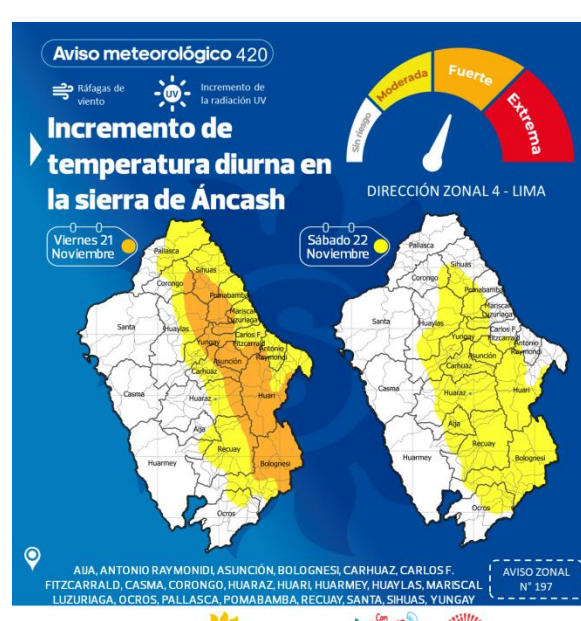
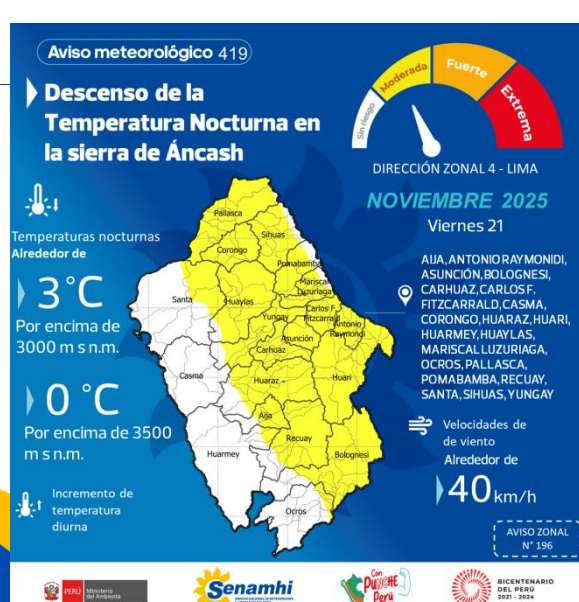
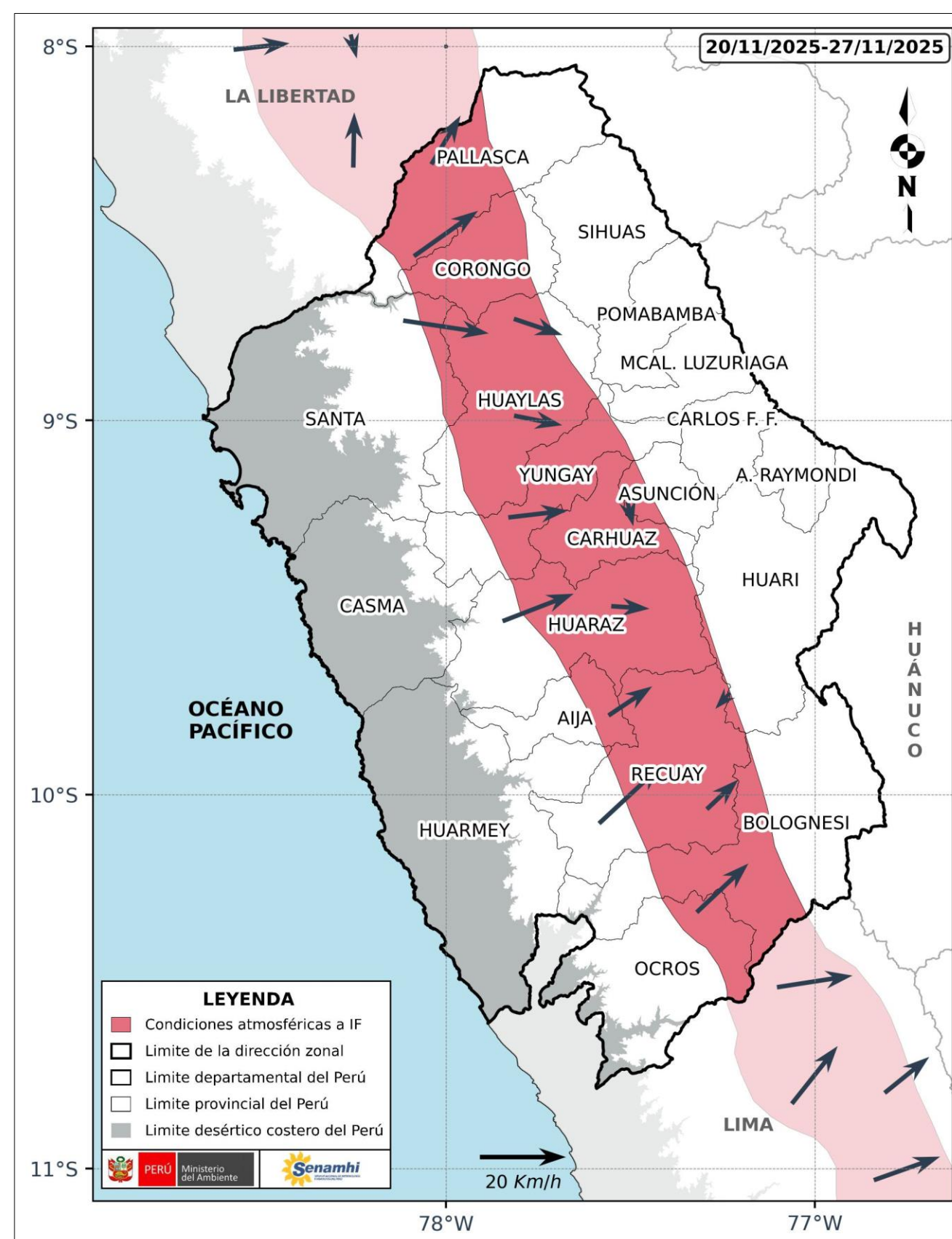


Provincias involucrados

ÁNCASH: Aija, Asunción, Bolognesi, Carhuaz, Corongo, Huaraz, Huari, Huarmey, Huaylas, Ocros, Pallasca, Recuay, Santa, Yungay

Avisos meteorológicos vigentes

[Ir a Avisos meteorológicos - SENAMHI](#)



Dirección de Meteorología y Evaluación Ambiental Atmosférica

Julio Ernesto Urbiola del Carpio

jurbiola@senamhi.gob.pe

Subdirección de Predicción Meteorológica

Piero Rodrigo Rivas Quispe

privas@senamhi.gob.pe

Dirección Zonal 4 - Lima

Angelica Mary Tolentino Gabancho

atolentino@senamhi.gob.pe

Maribel Quispe Alarcón

maquispe@senamhi.gob.pe

Dirección:

Av. Centenario N° 2656, Independencia - Huaraz. Áncash.

Contacto:

Teléfono: 949559198 (Whatsapp: Atención las 24horas)

El boletín semanal de incendios forestales se encuentra en:

<https://www.senamhi.gob.pe/site/incendio/?p=boletines-semanales-incendios&blt=dz02>

Revise los avisos de condiciones atmosféricas de incendios forestales en:

<https://www.senamhi.gob.pe/site/incendio/?p=aviso-incendio>

Próxima actualización: 28 de noviembre del 2025

Encuesta de satisfacción:

<https://forms.gle/R4M89L4AUSeipNeX8>

