

DZ 04  
LIMA/ÁNCASH

# BOLETÍN SEMANAL DE CONDICIONES ATMOSFÉRICAS FAVORABLES A INCENDIOS FORESTALES

## CONDICIONES FAVORABLES

Del 24 al 30 de agosto  
2023

NOTA:

**Foco de calor:** Anomalía térmica detectada por el satélite.

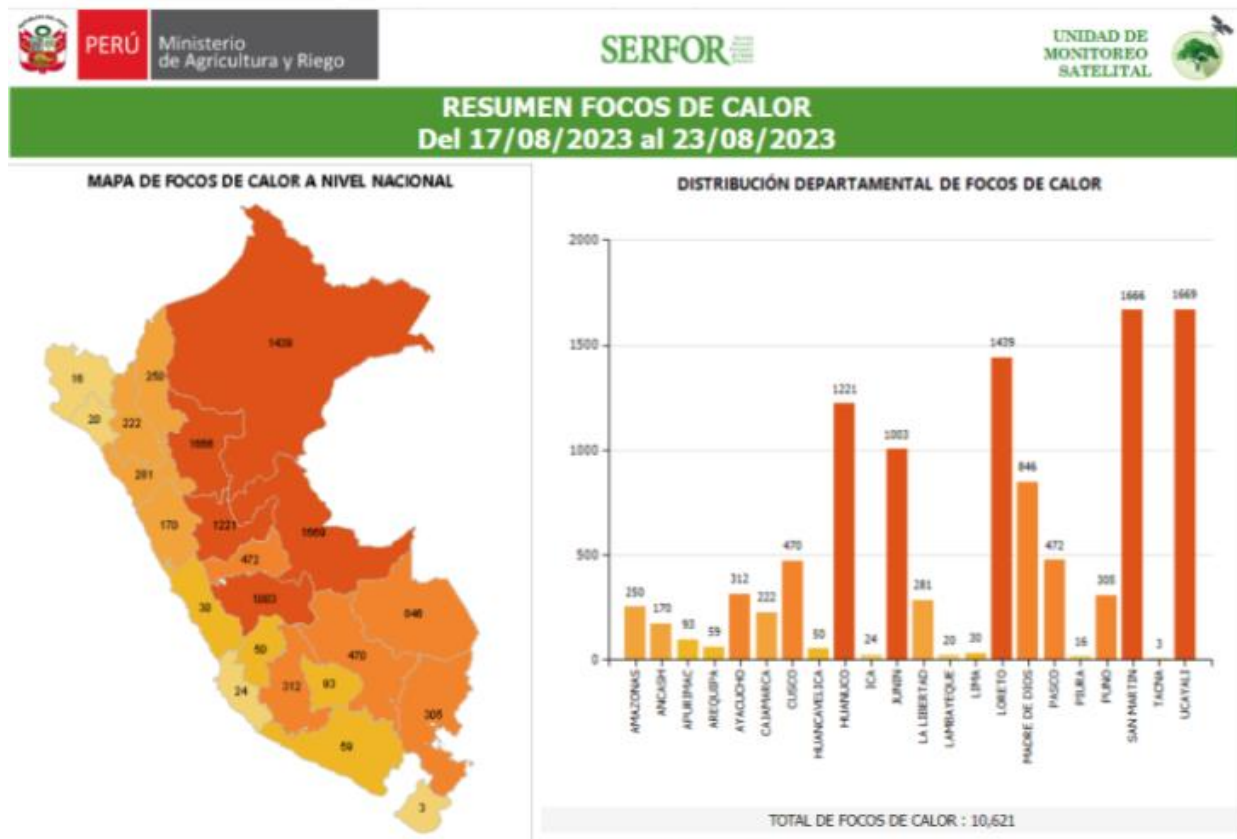
**Incendio registrado:** Emergencia de incendio forestal reportado por el Instituto Nacional de Defensa Civil (INDECI).



Fuente: Ricardo Jeri  
Pampas, Pallasca, Áncash

# RESUMEN SEMANAL DE FOCOS DE CALOR

DISTRIBUCIÓN DEPARTAMENTAL DE FOCOS DE CALOR  
DEL 17 AL 23 DE AGOSTO 2023



Fuente: SERFOR

Los mayores acumulados semanales de focos de calor se dieron en: San Martín, Ucayali, Loreto, Huánuco y Junín.

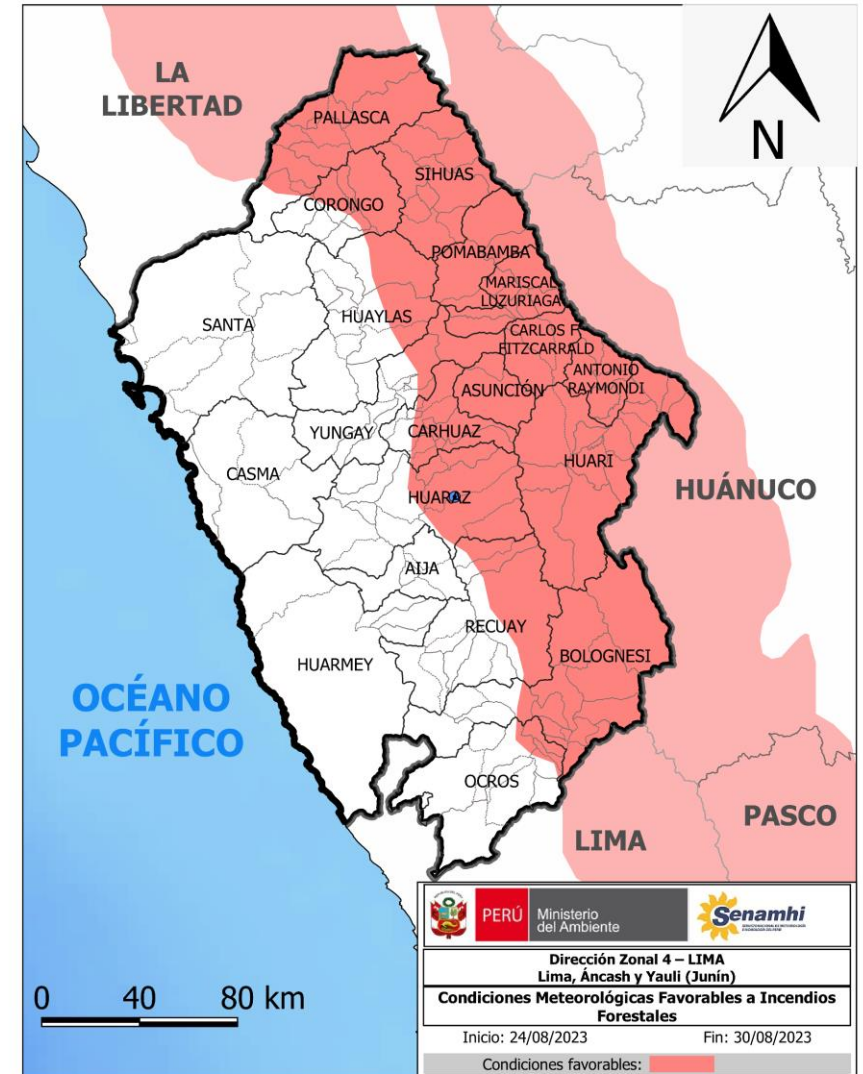
Por otro lado, las regiones con menor acumulado de focos de calor fueron: Madre de Dios, Pasco, Cusco y Ayacucho.

**NOTA:** De acuerdo a la información de INDECI, los departamentos de Cusco (22), Amazonas (17), Ayacucho (12), Áncash (11), Apurímac(9), Puno (8), Huancavelica (7), Pasco (6), La Libertad (5), Arequipa (3), Ucayali (2), Cajamarca (2), Moquegua (1), Huánuco (1), Madre de Dios (1), y Lima (1); reportaron emergencias por incendios forestales.

# CONDICIONES FAVORABLES A INCENDIOS FORESTALES

Para la semana del 24 al 30 de agosto 2023

EN LA REGIÓN DE ÁNCASH, se esperan condiciones atmosféricas favorables sobre Antonio Raymondi, Asunción, Bolognesi, Carhuaz, Carlos F. Fitzcarrald, Corongo, Huaraz, Huari, Huaylas, Mariscal Luzuriaga, Ocros, Pallasca, Pomabamba, Recuay, Sihuas y Yungay; se presentarán en promedio una humedad relativa inferior al 40% (condiciones secas) y velocidades cercanas a los 40 km/h en promedio en todo el sector andino. Por lo cual se espera condiciones de escasa cobertura nubosa durante el día, **incremento de la temperatura diurna** de acuerdo al aviso vigente N° 179: <https://www.senamhi.gob.pe/?p=aviso-meteorologico>

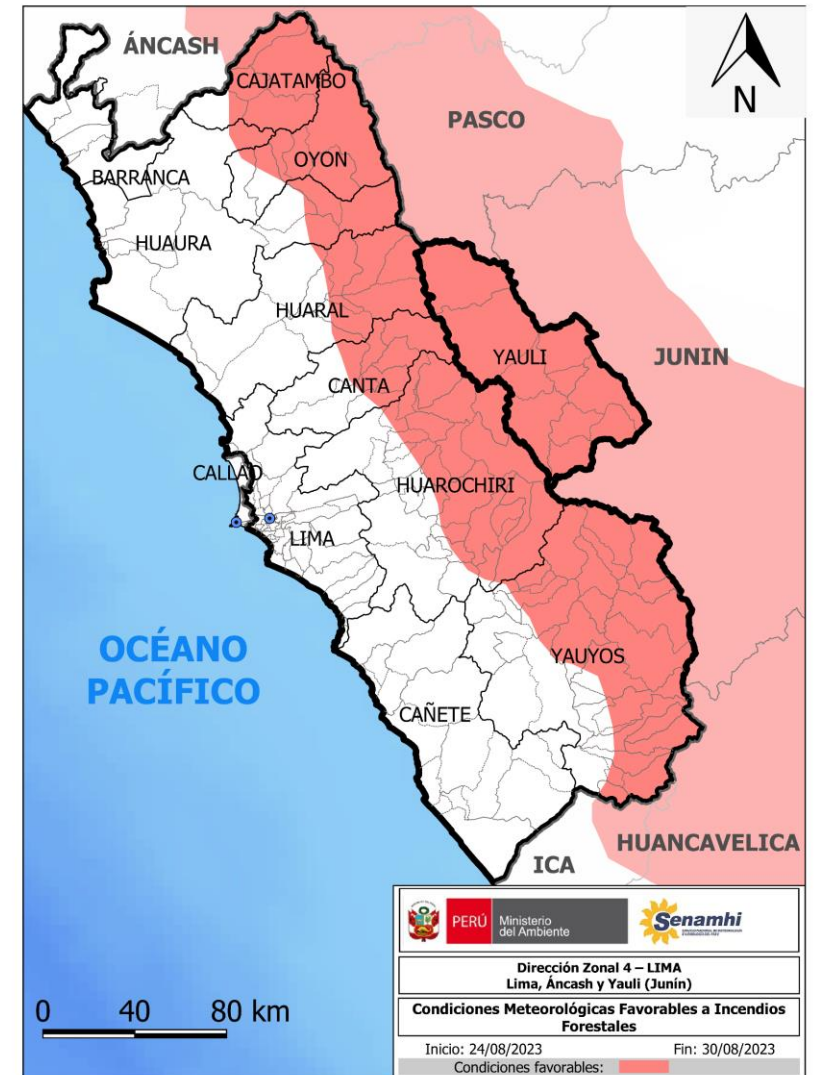


# CONDICIONES FAVORABLES A INCENDIOS FORESTALES

Para la semana del 24 al 30 de agosto 2023

EN LA REGIÓN DE LIMA, se esperan condiciones atmosféricas favorables en el sector occidental, en las provincias de Cajatambo, Canta, Huaral, Huarochirí, Huaura, Oyón, Yauli y Yauyos; se presentarán en promedio una humedad relativa inferior al 40% (condiciones secas) y velocidades cercanas a los 40 km/h en promedio en todo el sector andino. Por lo cual se espera condiciones de escasa cobertura nubosa durante el día, **incremento de la temperatura diurna** de acuerdo al aviso vigente N° 179:

<https://www.senamhi.gob.pe/?p=aviso-meteorologico>



**Dirección de Meteorología y Evaluación Ambiental  
Atmosférica**

Gabriela Teofila Rosas Benancio  
[grosas@senamhi.gob.pe](mailto:grosas@senamhi.gob.pe)

**Subdirección de Predicción Meteorológica**

Kelita del Rocío Quispe Vega  
[kquispe@senamhi.gob.pe](mailto:kquispe@senamhi.gob.pe)

**Dirección Zonal 04 - Lima**

Julio Ernesto Urbiola del Carpio  
[jurbiola@senamhi.gob.pe](mailto:jurbiola@senamhi.gob.pe)

El boletín semanal de incendios forestales lo encuentras en:

<https://www.senamhi.gob.pe/site/incendio/>

Para para mayor información sobre los avisos  
meteorológicos, visite este link :

<http://www.senamhi.gob.pe/avisos>

Próxima actualización: **31/08/2023**



**Servicio Nacional de Meteorología e Hidrología del Perú – SENAMHI**

**DZ 04 - Lima**

Av. Edmundo Aguilar (Ex Las Palmas) S/N Surco - Lima  
Av. Centenario N° 2656, Independencia - Huaraz. Áncash



**Pronóstico:**

949559198 (Whatsapp: Atención las 24 horas)

**Consultas y sugerencias:**

[ialiaga@senamhi.gob.pe](mailto:ialiaga@senamhi.gob.pe)