

DZ 04
LIMA/ÁNCASH

BOLETÍN SEMANAL DE CONDICIONES ATMOSFÉRICAS FAVORABLES A INCENDIOS FORESTALES

CONDICIONES FAVORABLES

Del 20 al 26 de julio 2023

NOTA:

Foco de calor: Anomalía térmica detectada por el satélite.

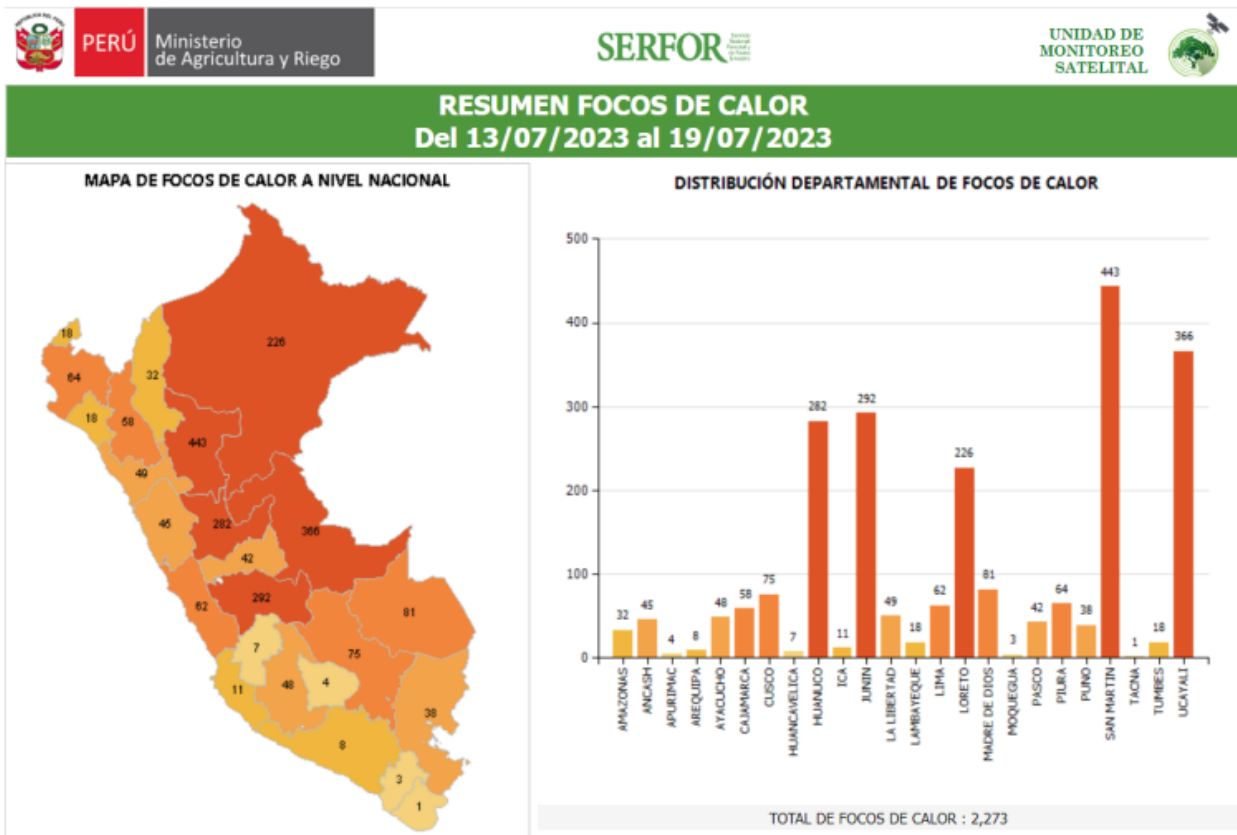
Incendio registrado: Emergencia de incendio forestal reportado por el Instituto Nacional de Defensa Civil (INDECI).



Fuente: Ricardo Jeri
Pampas, Pallasca, Áncash

RESUMEN SEMANAL DE FOCOS DE CALOR

DISTRIBUCIÓN DEPARTAMENTAL DE FOCOS DE CALOR
DEL 13 AL 19 DE JULIO 2023



Fuente: SERFOR

Los mayores acumulados semanales de focos de calor se dieron en: San Martín, Ucayali, Junín, Huánuco y Loreto.

Por otro lado, las regiones con menor acumulado de focos de calor fueron: Madre de Dios, Cusco, Piura y Lima.

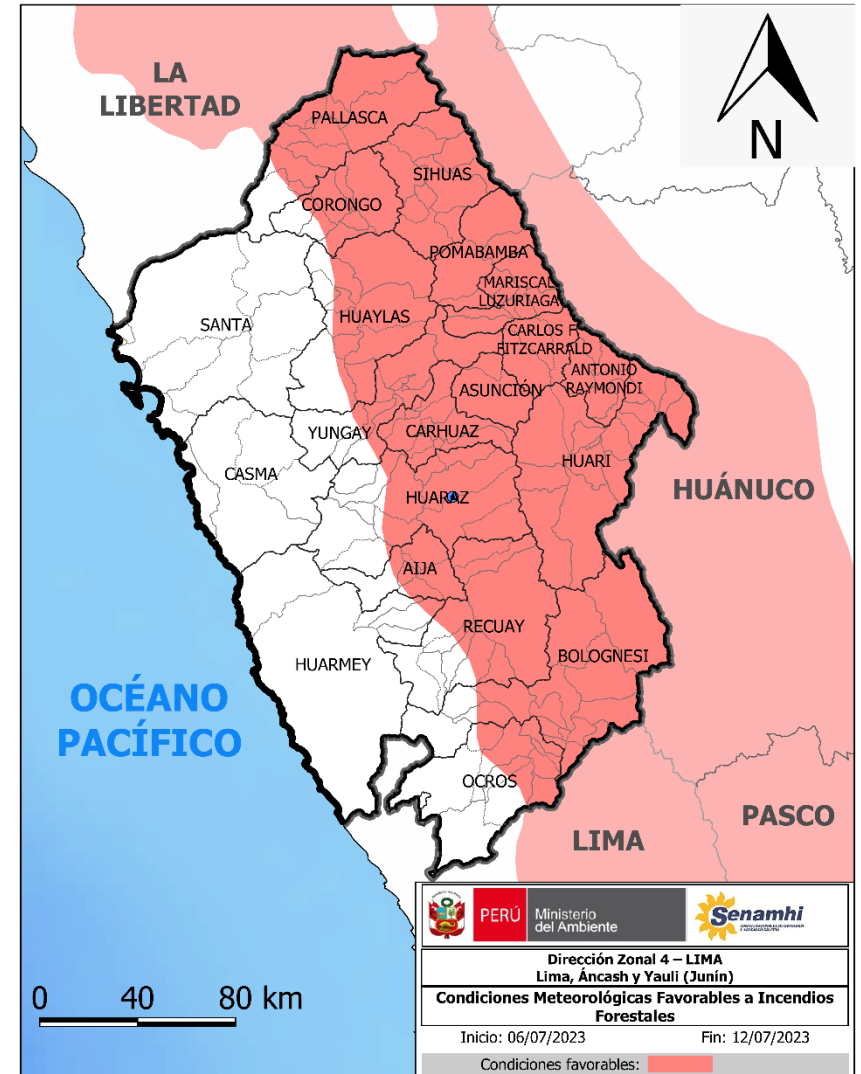
NOTA: De acuerdo a la información de INDECI, los departamentos de Huancavelica (4), Cusco (4), Áncash (3), Puno (2), Ucayali (1), Lima (1), Ayacucho (1) y Junín (1) reportaron emergencias por incendios forestales.

CONDICIONES FAVORABLES A INCENDIOS FORESTALES

Para la semana del 20 al 26 de julio 2023

EN LA REGIÓN DE ÁNCASH, se esperan condiciones atmosféricas favorables sobre Aija, Antonio Raymondi, Asunción, Bolognesi, Carhuaz, Carlos F. Fitzcarrald, Corongo, Huaraz, Huari, Huarmey, Huaylas, Mariscal Luzuriaga, Ocros, Pallasca, Pomabamba, Recuay, Santa, Sihuas y Yungay; se presentarán vientos predominantes hacia el noreste, con velocidades superior a los 35 km/h en promedio y se prevé una humedad relativa menor a 40% - condiciones secas. Por lo cual se espera condiciones de escasa cobertura nubosa durante el día con tendencia a cielo con nubes dispersas por la tarde, **incremento de la temperatura diurna** de acuerdo al aviso vigente N° 148 y **descenso de temperatura nocturna** de acuerdo al aviso vigente N° 147:

<https://www.senamhi.gob.pe/?p=aviso-meteorologico>

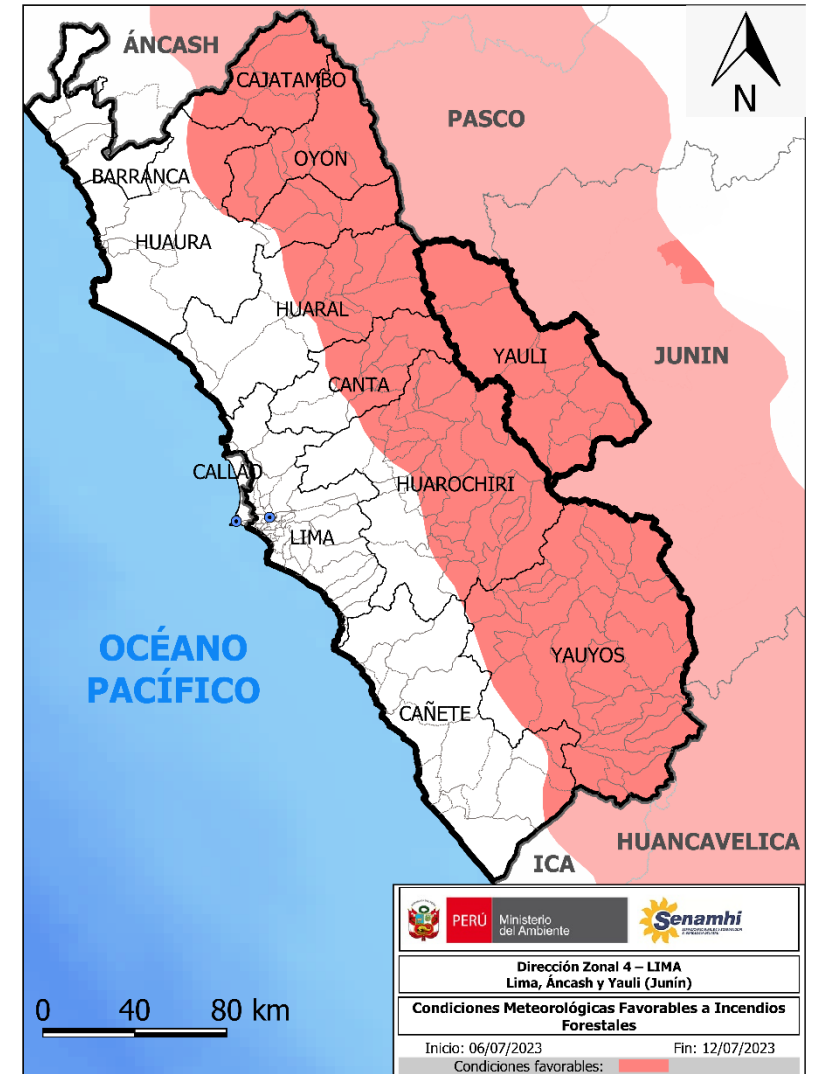


CONDICIONES FAVORABLES A INCENDIOS FORESTALES

Para la semana del 20 al 26 de julio 2023

EN LA REGIÓN DE LIMA, se esperan condiciones atmosféricas favorables en el sector occidental, en las provincias de Cajatambo, Canta, Cañete, Huaral, Huarochirí, Huaura, Oyón, Yauli y Yauyos; se presentarán vientos predominantes hacia el noreste, con velocidades superior a los 35 km/h en promedio y se prevé una humedad relativa menor a 40% - condiciones secas. Por lo cual se espera condiciones de escasa cobertura nubosa durante el día con tendencia a cielo con nubes dispersas por la tarde, **incremento de la temperatura diurna** de acuerdo al aviso vigente N° 148 y **descenso de temperatura nocturna** de acuerdo al aviso vigente N° 147:

<https://www.senamhi.gob.pe/?p=aviso-meteorologico>



**Dirección de Meteorología y Evaluación Ambiental
Atmosférica**

Gabriela Teofila Rosas Benancio
grosas@senamhi.gob.pe

Subdirección de Predicción Meteorológica

Kelita del Rocío Quispe Vega
kquispe@senamhi.gob.pe

Dirección Zonal 04 - Lima

Julio Ernesto Urbiola del Carpio
jurbiola@senamhi.gob.pe

El boletín semanal de incendios forestales lo encuentras en:

<https://www.senamhi.gob.pe/site/incendio/>

Para para mayor información sobre los avisos
meteorológicos, visite este link :

<http://www.senamhi.gob.pe/avisos>

Próxima actualización: **27/07/2023**



Servicio Nacional de Meteorología e Hidrología del Perú – SENAMHI

DZ 04 - Lima

Av. Edmundo Aguilar (Ex Las Palmas) S/N Surco - Lima
Av. Centenario N° 2656, Independencia - Huaraz. Áncash



Pronóstico:

949559198 (Whatsapp: Atención las 24 horas)

Consultas y sugerencias:

ialiaga@senamhi.gob.pe