



CERRO QUISDAY, DISTRITO AGALLPAMPA, PROVINCIA OTUZCO.
FUENTE: COER LA LIBERTAD

BOLETÍN SEMANAL

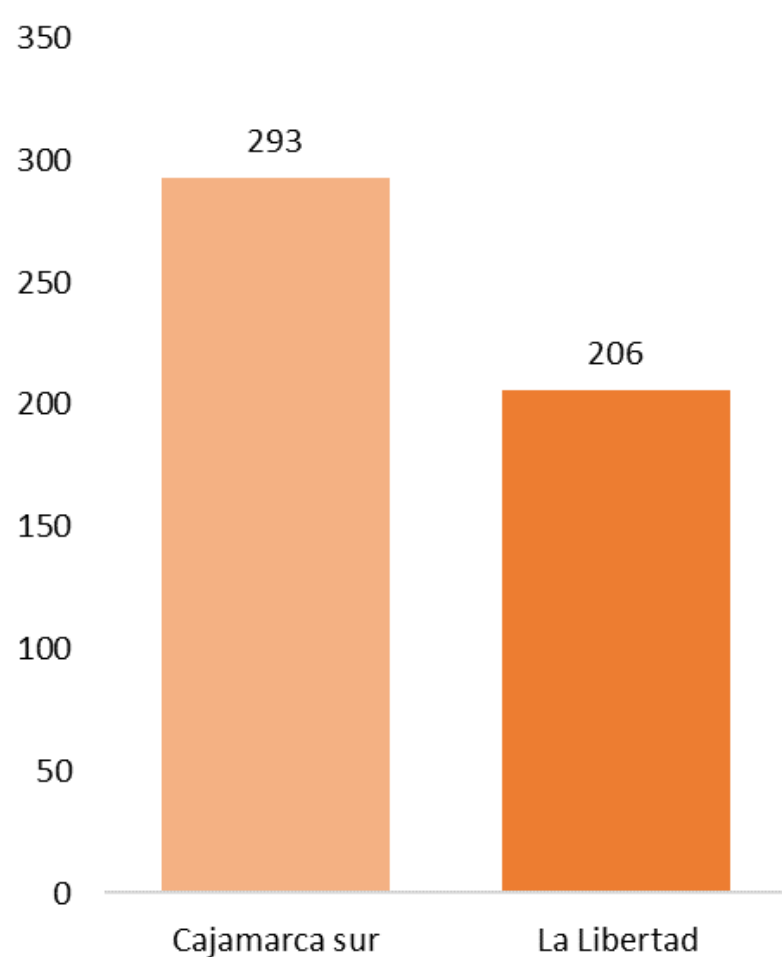
CONDICIONES ATMOSFÉRICAS DE INCENDIOS FORESTALES

Resumen Semanal

07 al 14 de noviembre

N° FOCOS CALOR

DISTRIBUCIÓN DE FOCOS DE CALOR POR DEPARTAMENTOS



Fuente: SERFOR

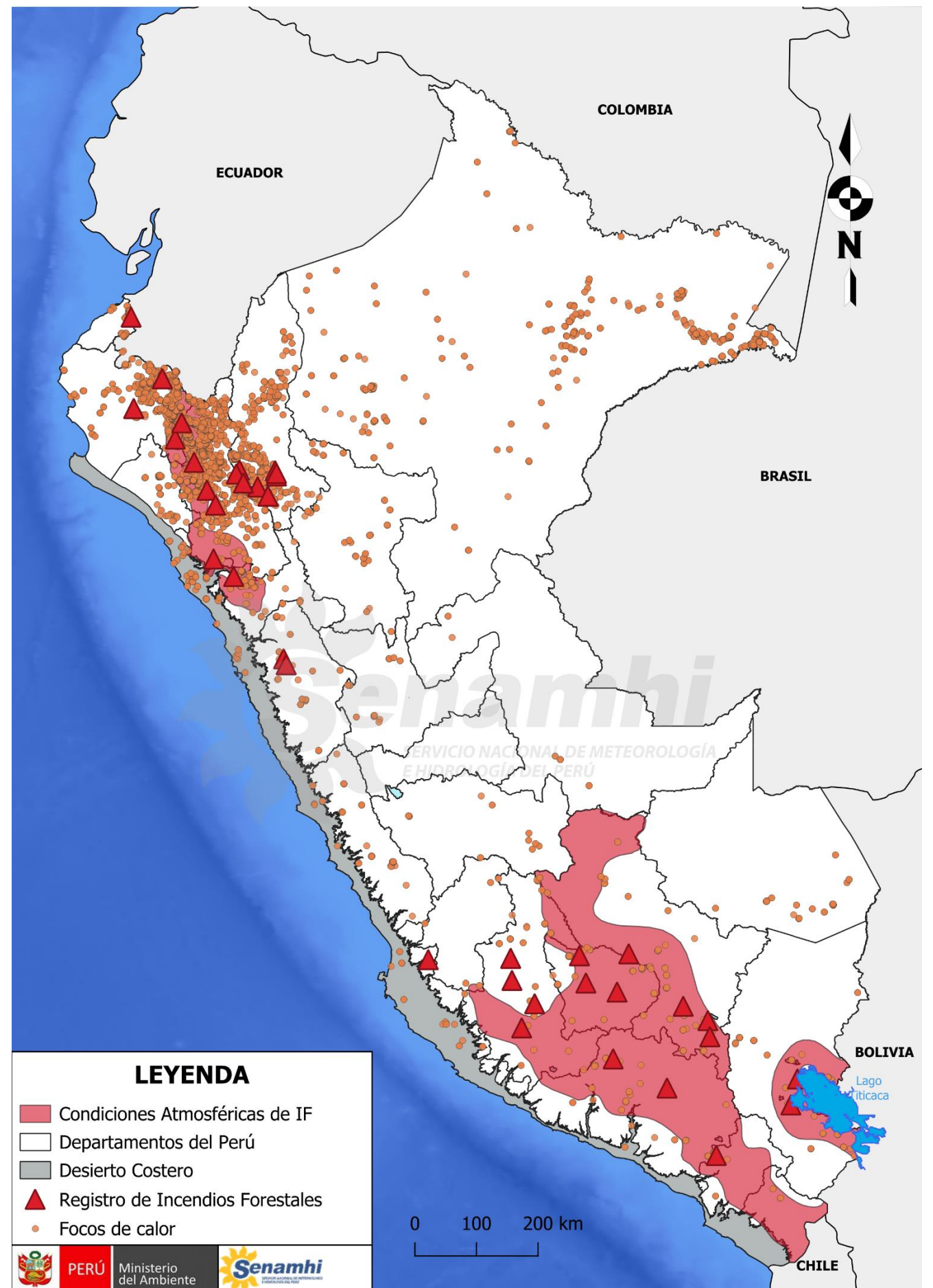
NÚMERO DE EMERGENCIAS REGISTRADAS POR INCENDIO FORESTAL DEL 07 AL 14 DE NOVIEMBRE

| FECHA | DEPARTAMENTO | PROVINCIA | DISTRITO | ÁREA (HA) |
|--------|--------------|------------|------------|-----------|
| 11-Nov | Cajamarca | Contumazá | San Benito | - |
| 11-Nov | La Libertad | Gran Chimú | Marmot | - |



Durante la semana del 07 al 14 de noviembre, se reportó un incendio forestal en los departamentos de Cajamarca sur y La Libertad.

ELABORACIÓN: SENAMHI
Consultar la web de INDECI: [Registro de Emergencias a nivel nacional](#)

Condiciones Atmosféricas de Incendios Forestales (IF), Registro de IF y Focos de calor del 07 al 14 de noviembre del 2024



Se observa el área de las condiciones atmosféricas de incendios forestales esperadas para la semana en cuestión, sombreado de rojo. Además, incluye la distribución de los incendios registrados y focos de calor a nivel nacional.

| | |
|---|---|
|  | <p>FOCO DE CALOR</p> <p>Es una anomalía térmica registrada por el satélite.</p> |
|  | <p>INCENDIO REGISTRADO</p> <p>Es la emergencia de incendio forestal reportado por el INDECI.</p> |

Condiciones esperadas

14 al 21 de noviembre

Temperatura y humedad

Entre el jueves 14 y miércoles 20 de noviembre se espera el incremento de la temperatura durante el día y el descenso de la temperatura durante la madrugada. Además, se espera la disminución de humedad, reflejada en la escasa cobertura nubosa en dicho periodo.

Viento

Durante el jueves 14 y miércoles 20 de noviembre, se esperan ráfagas de viento en la zona central y vertiente oriental del sur de Cajamarca y sierra de La Libertad, alcanzando incluso los 35 km/h.

Precipitaciones

Se esperan lluvias de ligera a moderada intensidad en la provincia de Pataz para el día jueves 21 de noviembre. A su vez, existe una baja probabilidad de ocurrencia de precipitaciones.

Resumen

Bajo estas condiciones de tiempo pronosticado, existen condiciones atmosféricas favorables para la propagación de incendios forestales, en caso de su ocurrencia, en las siguientes provincias correspondiente a cada departamento.

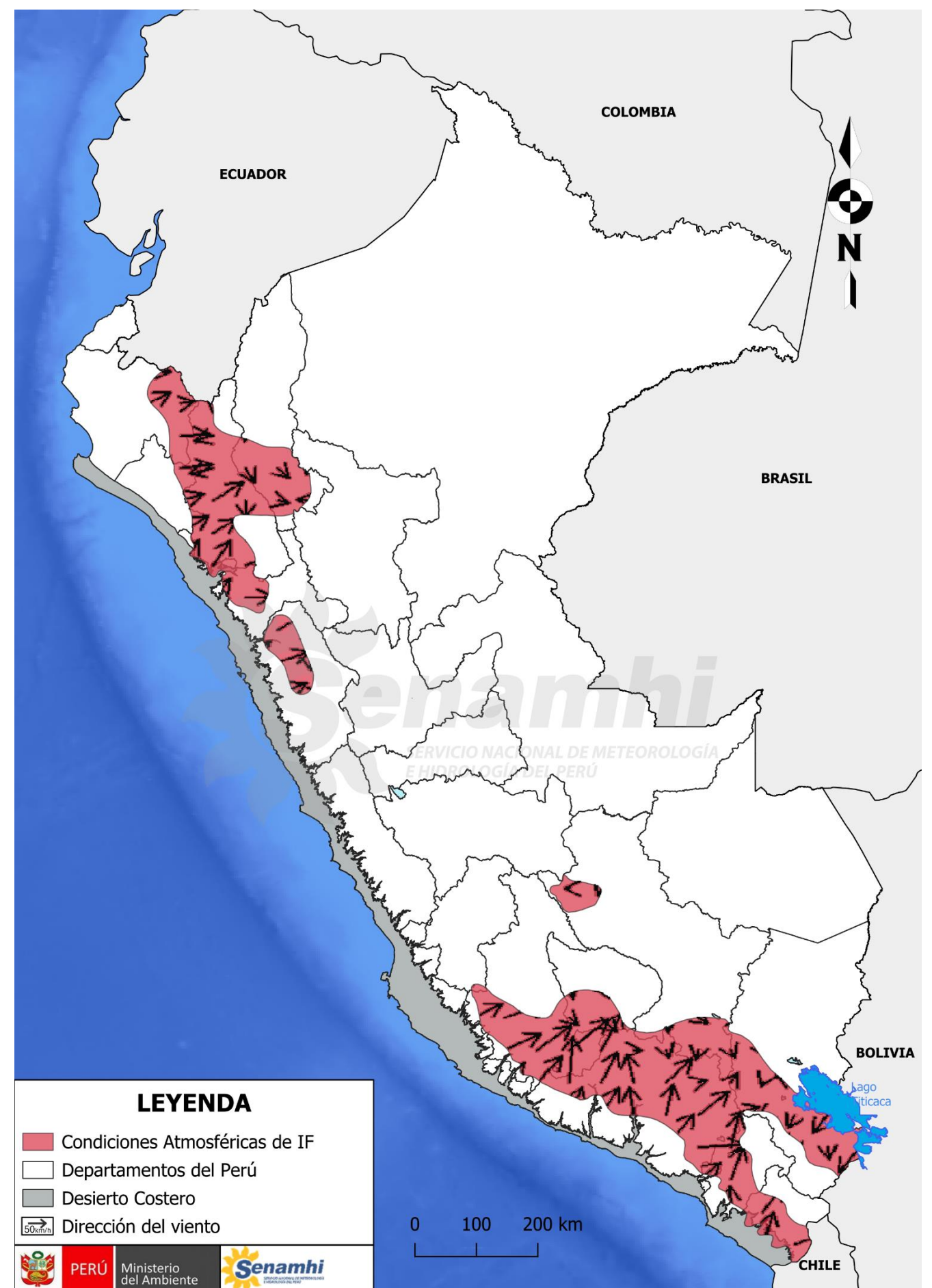
Cajamarca (parte sur): San Miguel, San Pablo, Hualgayoc (Chugur), Contumazá, Cajamarca, Celendín y Cajabamba.

La Libertad: Gran Chimú, Otuzco, Julcán, Santiago de Chuco y Sánchez Carrión.

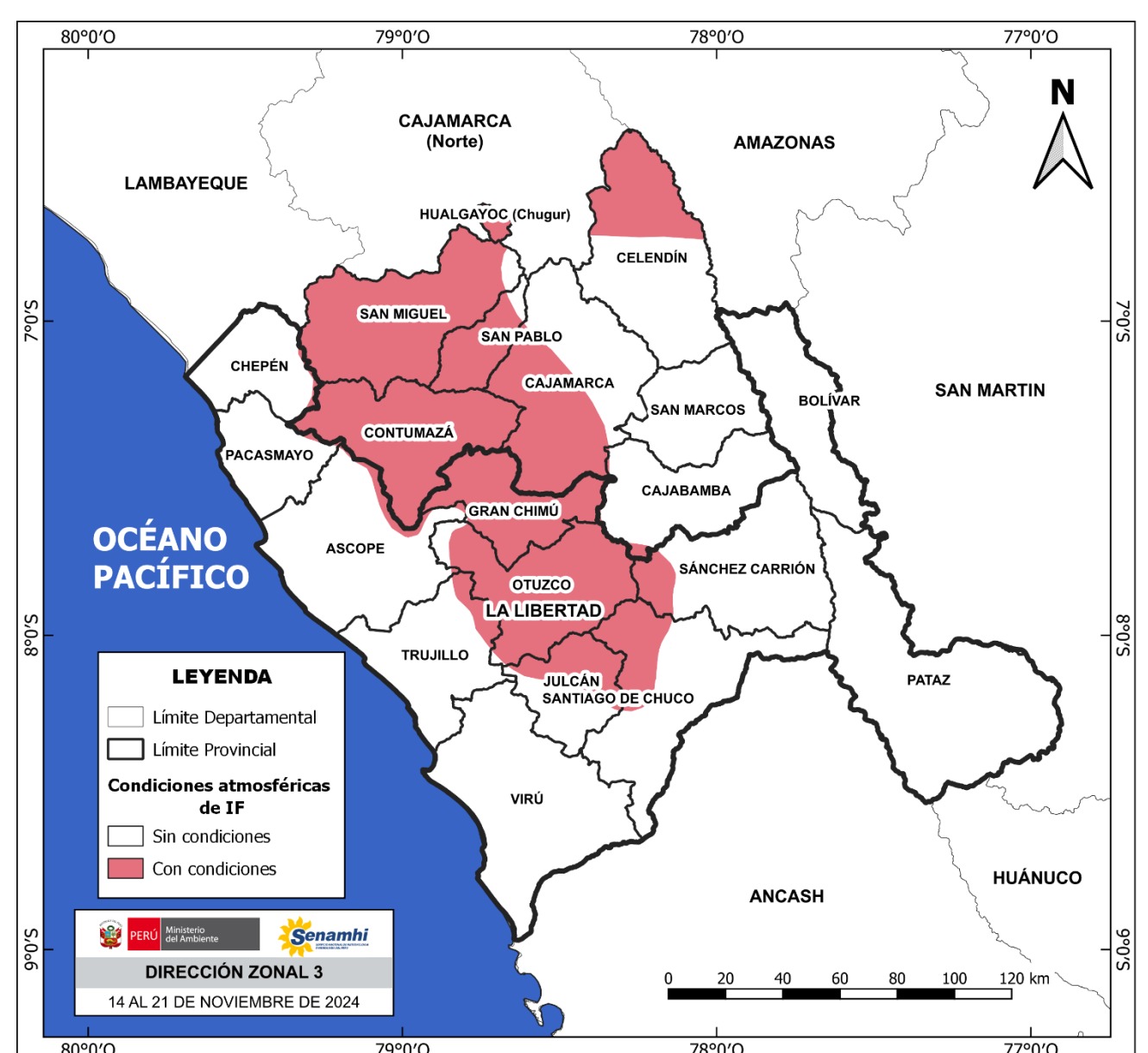
Avisos meteorológicos vigentes

[Ir a Avisos meteorológicos - SENAMHI](#)

Condiciones Atmosféricas de Incendios Forestales del 14 al 21 de noviembre del 2024 a nivel nacional.



Condiciones Atmosféricas de Incendios Forestales del 14 al 21 de noviembre del 2024 para la DZ3.



Dirección de Meteorología y Evaluación Ambiental Atmosférica

Vannia Jaqueline Aliaga Nestares

valiaga@senamhi.gob.pe

Subdirección de Predicción Meteorológica

Kelita del Rocío Quispe Vega

kquispe@senamhi.gob.pe

Dirección Zonal 3 – CAJAMARCA SUR Y LA LIBERTAD

Walter Iván Veneros Terán

iveneros@senamhi.gob.pe

El boletín semanal de incendios forestales se encuentra en:

www.senamhi.gob.pe/site/incendios

Revise los avisos de condiciones atmosféricas de incendios forestales en:

<https://www.senamhi.gob.pe/site/incendio/?p=aviso-incendio>

Próxima actualización: 21 de noviembre del 2024

Servicio Nacional de Meteorología Hidrología del Perú –SENAMHI

DZ 3 – Cajamarca Sur y La Libertad

Psje. Jaén 121 – Urb. Ramón Castilla – Cajamarca

Celular: 945116655

Oficina de enlace en La Libertad

Carretera Panamericana Norte km. 569+300 m. C.P. El Milagro

Celular: 998410632

Consultas y sugerencias:

nzamudio@senamhi.gob.pe

cquispep@senamhi.gob.pe