



CERRO QUISDAY, DISTRITO AGALLPAMPA, PROVINCIA OTUZCO.
FUENTE: COER LA LIBERTAD

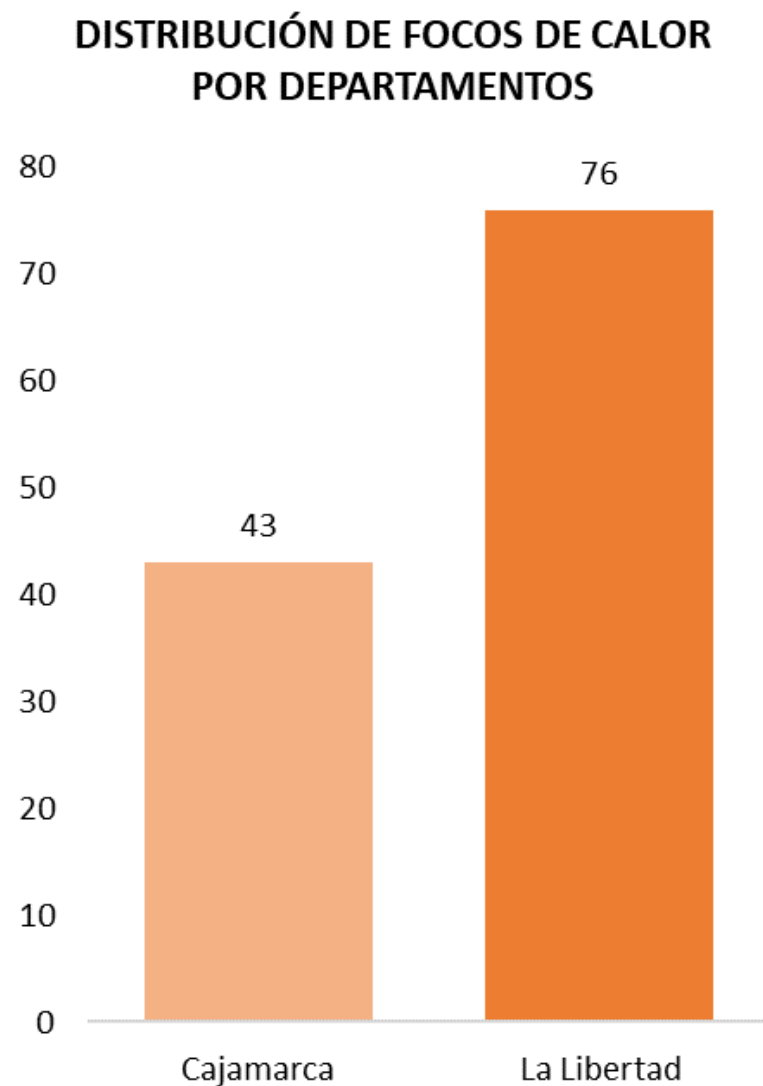
BOLETÍN SEMANAL

CONDICIONES ATMOSFÉRICAS DE INCENDIOS FORESTALES

Resumen Semanal

31 de octubre al 07 de noviembre

N° FOCOS CALOR



Fuente: SERFOR

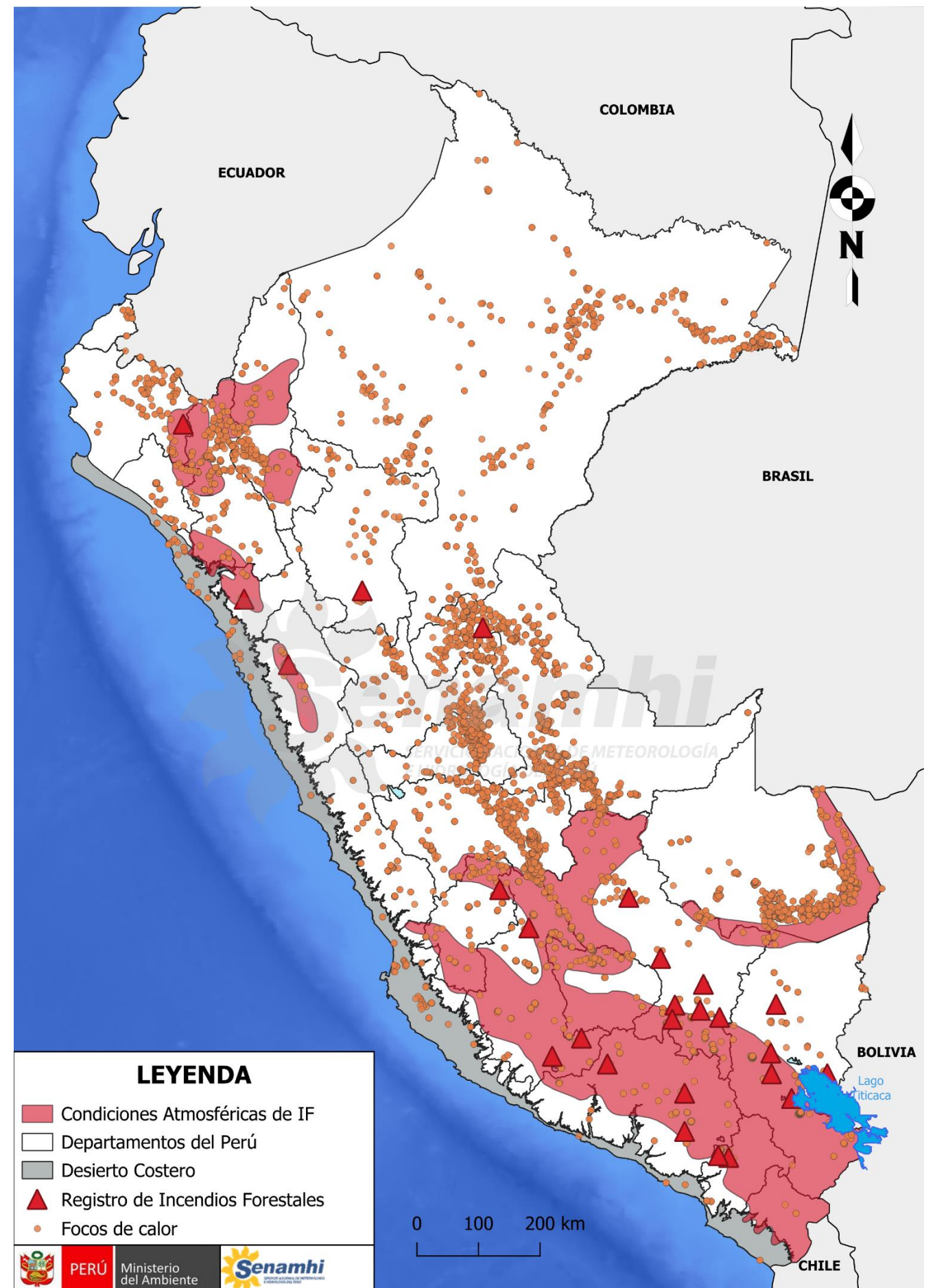
NÚMERO DE EMERGENCIAS REGISTRADAS POR INCENDIO FORESTAL DEL 31 DE OCTUBRE AL 07 DE NOVIEMBRE

FECHA	DEPARTAMENTO	PROVINCIA	DISTRITO	ÁREA (HA)
04-Nov	La Libertad	Julcán	Julcán	-



En la semana del 31 de octubre al 07 de noviembre, en el departamento de Cajamarca no se reportaron incendios forestales; mientras que, en el departamento de La Libertad se registró 1 incendio forestal.

ELABORACIÓN: SENAMHI
Consultar la web de INDECI: [Registro de Emergencias a nivel nacional](#)

Condiciones Atmosféricas de Incendios Forestales (IF), Registro de IF y Focos de calor del 31 de octubre al 07 de noviembre del 2024



Se observa el área de las condiciones atmosféricas de incendios forestales esperadas para la semana en cuestión, sombreado de rojo. Además, incluye la distribución de los incendios registrados y focos de calor a nivel nacional.

	FOCO DE CALOR Es una anomalía térmica registrada por el satélite.
	INCENDIO REGISTRADO Es la emergencia de incendio forestal reportado por el INDECI.

Condiciones esperadas

07 al 14 de noviembre

Temperatura y humedad

Entre el viernes 08 al domingo 10 de noviembre se esperan cielo con nubes dispersas a parcialmente nublados. Además, entre el lunes 11 y miércoles 13, se espera una menor disponibilidad de humedad influyendo en el incremento de la temperatura diaria.

Viento

Durante el lunes 11 al miércoles 13 de noviembre, se espera el incremento de la magnitud del viento sobre gran parte del territorio correspondiente a la jurisdicción de la Dirección Zonal 3.

Precipitaciones

Entre el día viernes 08 y domingo 10 de noviembre, se esperan lluvias ligeras, principalmente en la vertiente oriental.

Resumen

Bajo estas condiciones de tiempo pronosticado, existen condiciones atmosféricas favorables para la propagación de incendios forestales, en caso de su ocurrencia, en las siguientes provincias correspondiente a cada departamento.

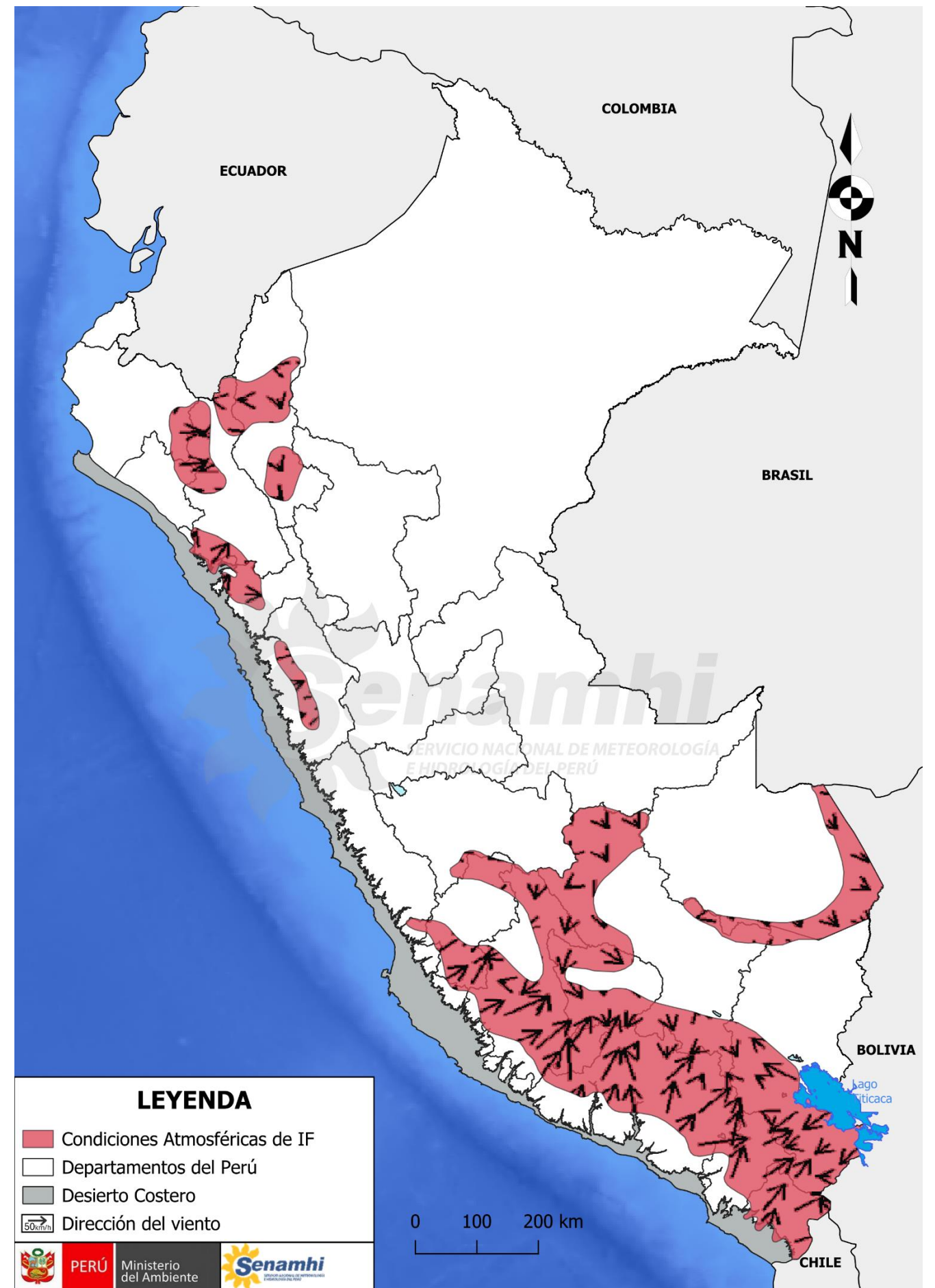
Cajamarca (parte sur): San Miguel, San Pablo, Contumazá y Cajamarca.

La Libertad: Gran Chimú, Otuzco, Julcán y Santiago de Chuco.

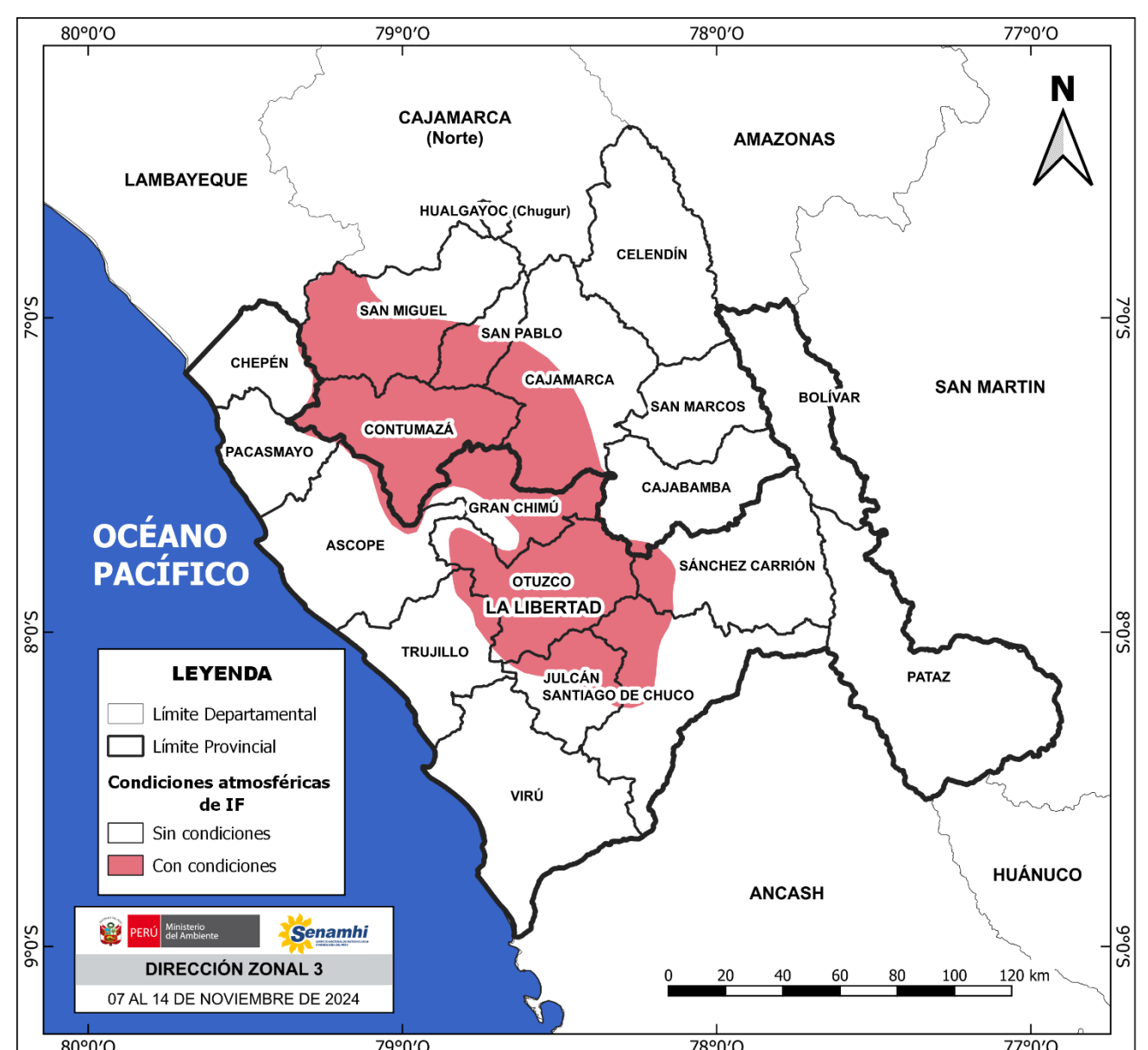
Avisos meteorológicos vigentes

[Ir a Avisos meteorológicos - SENAMHI](#)

Condiciones Atmosféricas de Incendios Forestales del 07 al 14 de noviembre del 2024 a nivel nacional.



Condiciones Atmosféricas de Incendios Forestales del 07 al 14 de noviembre del 2024 para la DZ3.



Dirección de Meteorología y Evaluación Ambiental Atmosférica

Vannia Jaqueline Aliaga Nestares

valiaga@senamhi.gob.pe

Subdirección de Predicción Meteorológica

Kelita del Rocío Quispe Vega

kquispe@senamhi.gob.pe

Dirección Zonal 3 – CAJAMARCA SUR Y LA LIBERTAD

Walter Iván Veneros Terán

iveneros@senamhi.gob.pe

El boletín semanal de incendios forestales se encuentra en:

www.senamhi.gob.pe/site/incendios

Revise los avisos de condiciones atmosféricas de incendios forestales en:

<https://www.senamhi.gob.pe/site/incendio/?p=aviso-incendio>

Próxima actualización: 14 de noviembre del 2024

Servicio Nacional de Meteorología Hidrología del Perú –SENAMHI

DZ 3 – Cajamarca Sur y La Libertad

Psje. Jaén 121 – Urb. Ramón Castilla – Cajamarca

Celular: 945116655

Oficina de enlace en La Libertad

Carretera Panamericana Norte km. 569+300 m. C.P. El Milagro

Celular: 998410632

Consultas y sugerencias:

nzamudio@senamhi.gob.pe

cquispep@senamhi.gob.pe