



CERRO QUISDAY, DISTRITO AGALLPAMPA, PROVINCIA OTUZCO.
FUENTE: COER LA LIBERTAD

BOLETÍN SEMANAL

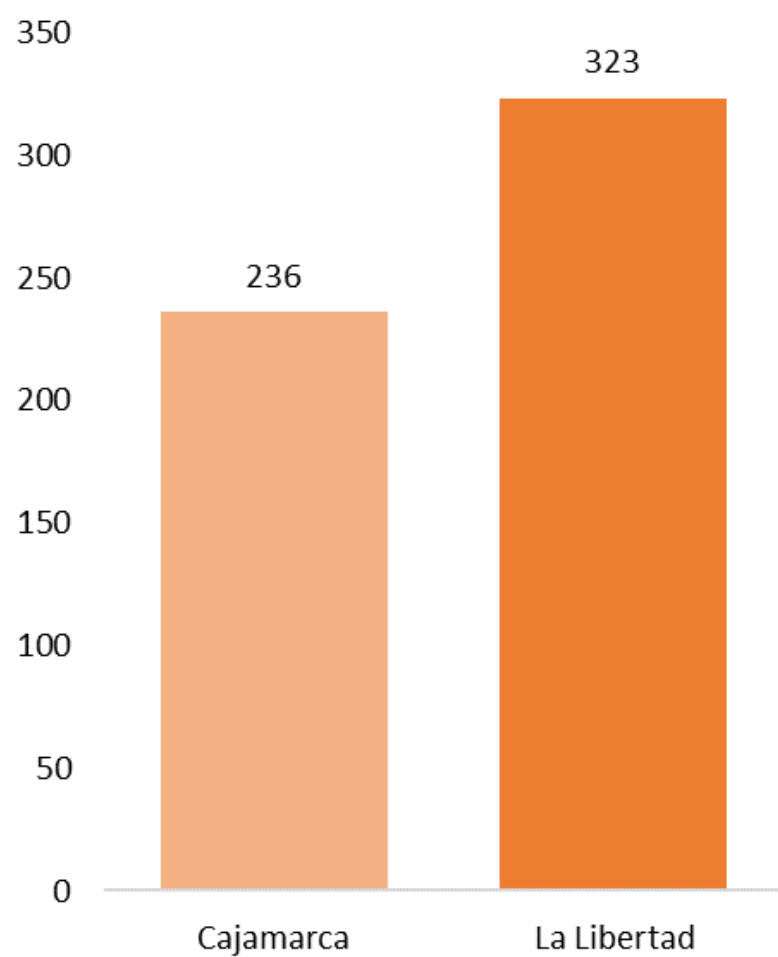
CONDICIONES ATMOSFÉRICAS DE INCENDIOS FORESTALES

Resumen Semanal

17 de octubre al 24 de octubre

N° FOCOS CALOR

DISTRIBUCIÓN DE FOCOS DE CALOR POR DEPARTAMENTOS



Fuente: SERFOR

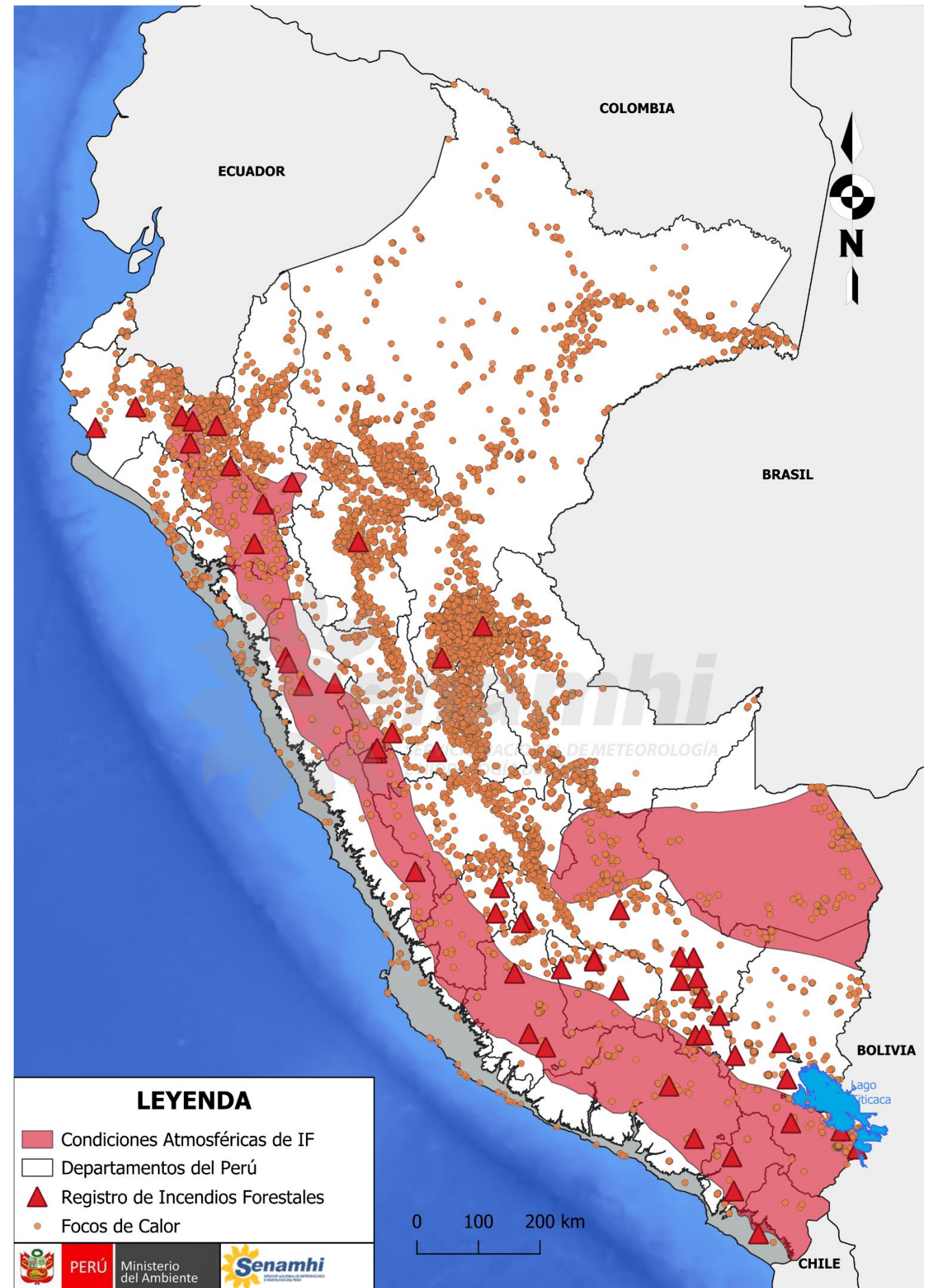
NÚMERO DE EMERGENCIAS REGISTRADAS POR INCENDIO FORESTAL DEL 17 DE OCTUBRE AL 24 DE OCTUBRE

FECHA	DEPARTAMENTO	PROVINCIA	DISTRITO	ÁREA (HA)
21-Oct	Cajamarca	Cajamarca	Namora	-
21-Oct	Cajamarca	Celendín	Chumuch	-


En la semana del 17 de octubre al 24 de octubre, en el departamento de Cajamarca se reportaron 2 incendios forestales; mientras que, en el departamento de La Libertad no se registraron.

ELABORACIÓN: SENAMHI
Consultar la web de INDECI: [Registro de Emergencias a nivel nacional](#)

Condiciones Atmosféricas de Incendios Forestales (IF), Registro de IF y Focos de calor del 17 de octubre al 24 de octubre del 2024



Se observa el área de las condiciones atmosféricas de incendios forestales esperadas para la semana en cuestión, sombreado de rojo. Además, incluye la distribución de los incendios registrados y focos de calor a nivel nacional.

	FOCO DE CALOR Es una anomalía térmica registrada por el satélite.
	INCENDIO REGISTRADO Es la emergencia de incendio forestal reportado por el INDECI.

Condiciones esperadas

24 al 31 de octubre

Temperatura y humedad

Del 24 al 27 de octubre, se pronostica que la región andina presentará incremento de la temperatura diurna debido a la disminución de la humedad por la mañana; mientras que, desde el 28 al 31 octubre, se prevé un leve descenso de las temperaturas diurnas, debido al incremento de humedad para este periodo.

Viento

Se prevé que la sierra presente velocidades de viento cercanos a 25 km/h, con ráfagas de hasta 35 km/h en la sierra de La Libertad; mientras que, en el sur de Cajamarca se esperarían velocidades de viento próximos a 35 km/h y ráfagas de hasta 40 km/h

Precipitaciones

En la zona andina, entre el sábado 26 al lunes 28 de octubre se esperan lluvias de ligera a moderada intensidad con descargas eléctrica y probabilidad de granizo por encima de los 2600 m s.n.m.; mientras las probabilidades de lluvias disminuyen para los días siguientes

Resumen

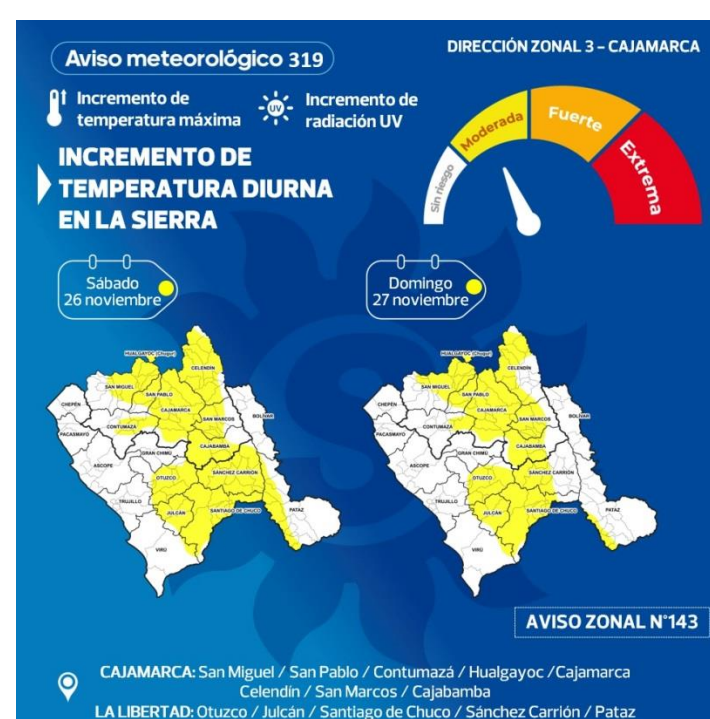
Bajo estas condiciones de tiempo pronosticado, existen condiciones atmosféricas favorables para la propagación de incendios forestales, en caso de su ocurrencia, en las siguientes provincias correspondiente a cada departamento.

Cajamarca (parte sur): San Miguel, Hualgayoc, San Pablo, Contumazá y Cajamarca.

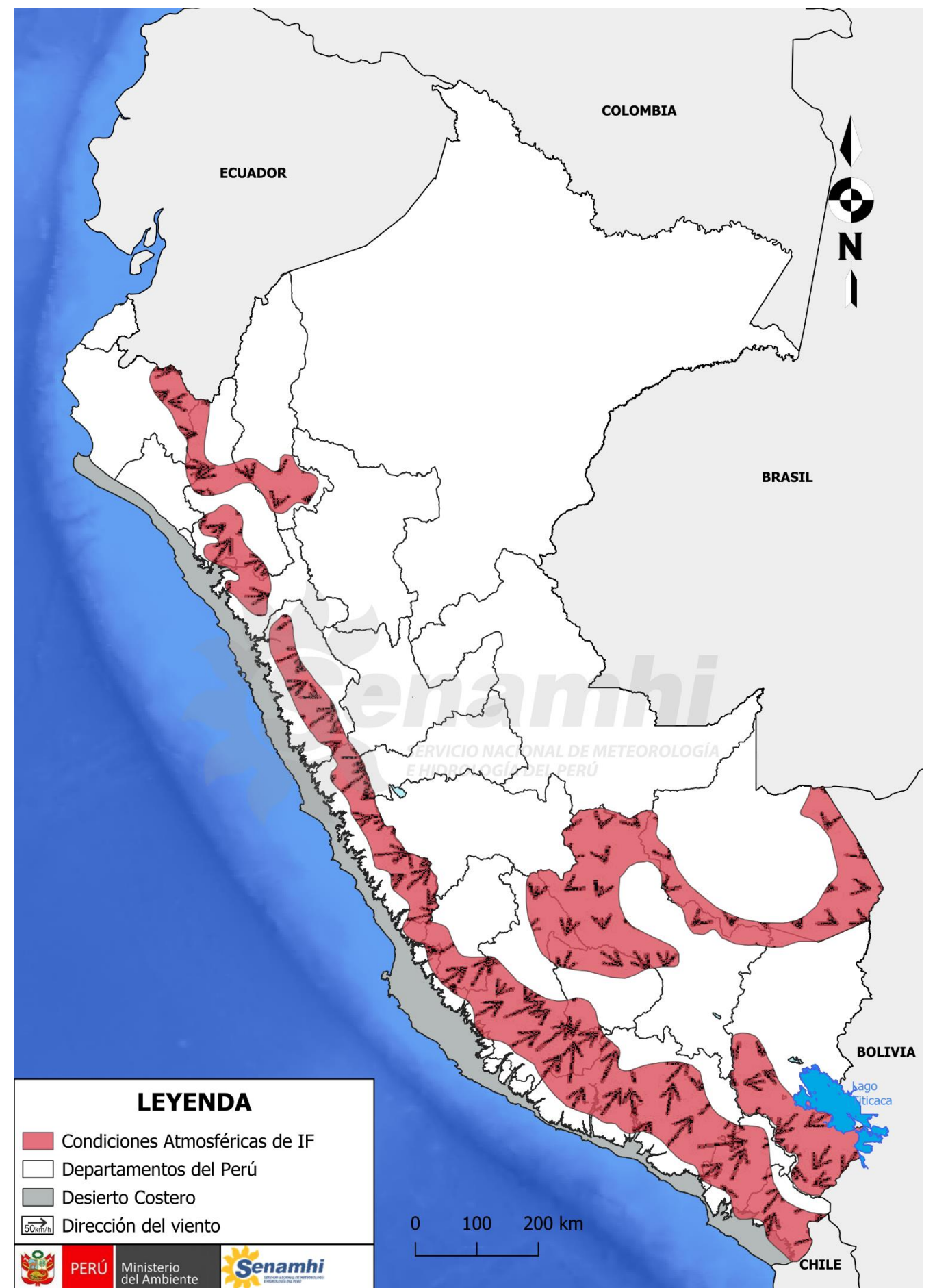
La Libertad: Gran Chimú, Otuzco, Julcán y Santiago de Chuco.

Avisos meteorológicos vigentes

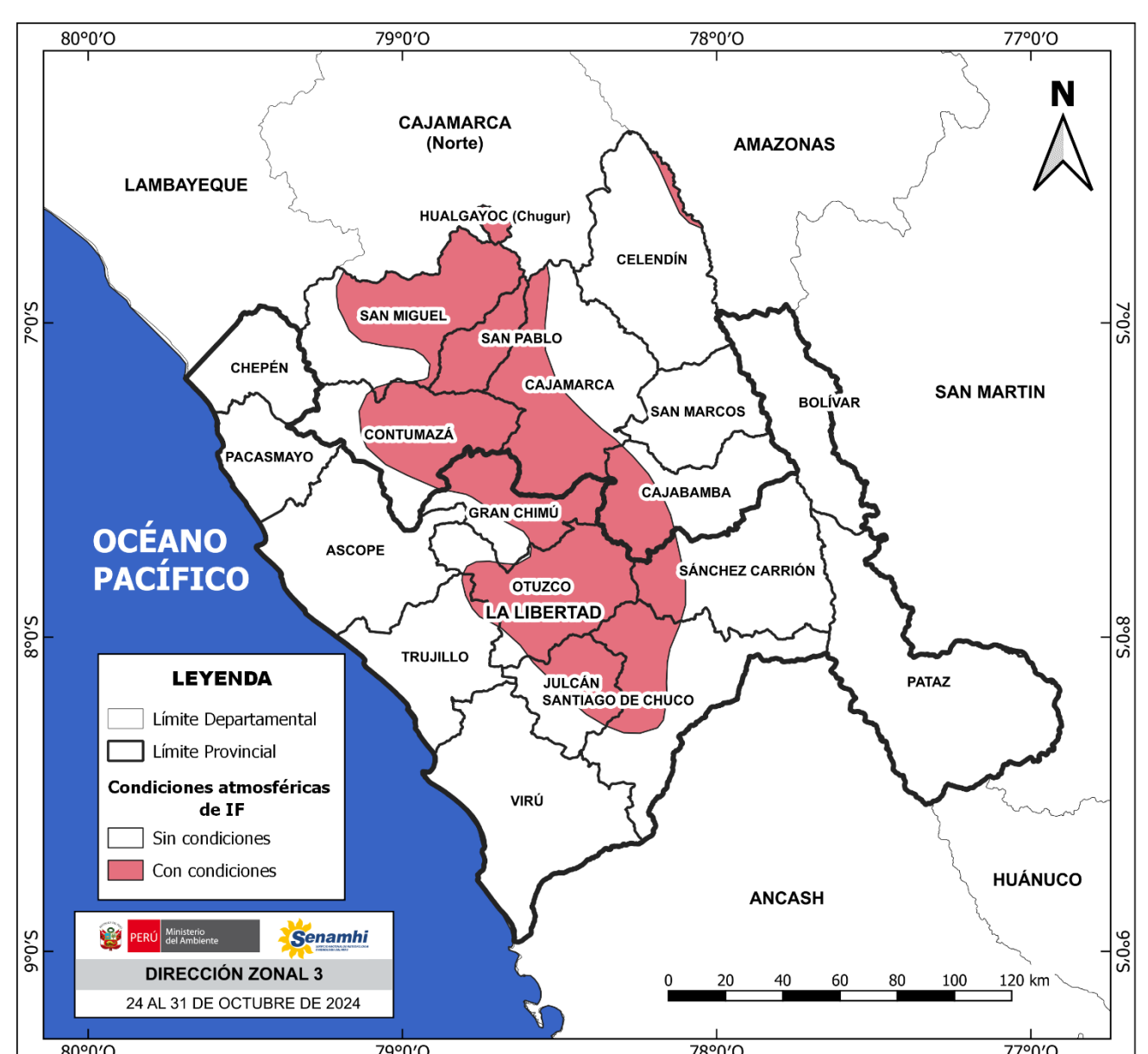
[Ir a Avisos meteorológicos - SENAMHI](#)



Condiciones Atmosféricas de Incendios Forestales del 24 al 31 de octubre del 2024 a nivel nacional.



Condiciones Atmosféricas de Incendios Forestales del 24 al 31 de octubre del 2024 para la DZ 3



Dirección de Meteorología y Evaluación Ambiental Atmosférica

Vannia Jaqueline Aliaga Nestares

valiaga@senamhi.gob.pe

Subdirección de Predicción Meteorológica

Kelita del Rocío Quispe Vega

kquispe@senamhi.gob.pe

Dirección Zonal 3 – CAJAMARCA SUR Y LA LIBERTAD

Walter Iván Veneros Terán

iveneros@senamhi.gob.pe

El boletín semanal de incendios forestales se encuentra en:

www.senamhi.gob.pe/site/incendios

Revise los avisos de condiciones atmosféricas de incendios forestales en:

<https://www.senamhi.gob.pe/site/incendio/?p=aviso-incendio>

Próxima actualización: 31 de octubre del 2024

Servicio Nacional de Meteorología Hidrología del Perú –SENAMHI

DZ 3 – Cajamarca Sur y La Libertad

Psje. Jaén 121 – Urb. Ramón Castilla – Cajamarca

Celular: 945116655

Oficina de enlace en La Libertad

Carretera Panamericana Norte km. 569+300 m. C.P. El Milagro

Celular: 998410632

Consultas y sugerencias:

nzamudio@senamhi.gob.pe

cquispep@senamhi.gob.pe