



CERRO QUISDAY, DISTRITO AGALLPAMPA, PROVINCIA OTUZCO.
FUENTE: COER LA LIBERTAD

BOLETÍN SEMANAL

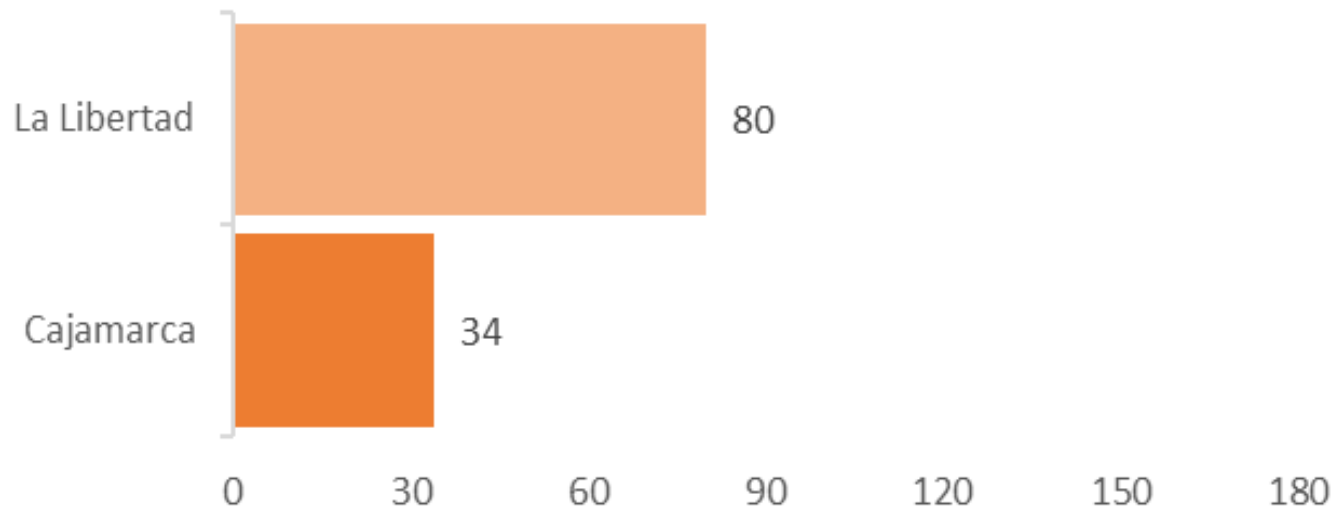
CONDICIONES ATMOSFÉRICAS DE INCENDIOS FORESTALES

Resumen Semanal

03 de octubre al 10 de octubre

Nº FOCOS CALOR

DISTRIBUCIÓN DE FOCOS DE CALOR



Fuente: SERFOR

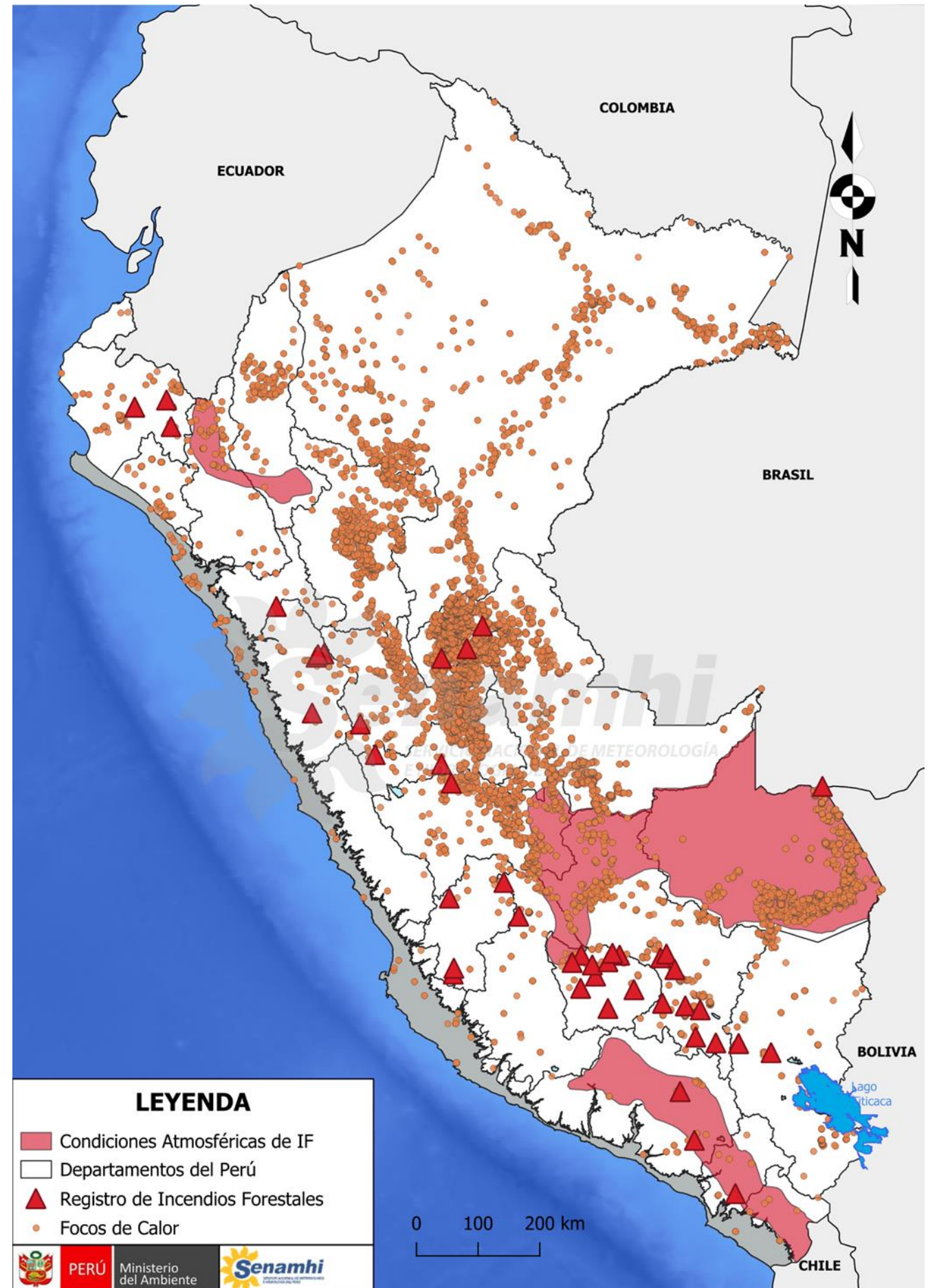
NÚMERO DE EMERGENCIAS REGISTRADAS POR INCENDIO FORESTAL DEL 03 DE OCTUBRE AL 10 DE OCTUBRE

FECHA	DEPARTAMENTO	PROVINCIA	DISTRITO	ÁREA (HA)
08-Oct	La Libertad	Santiago de Chuco	Mollebamba	-

En la semana del 03 de octubre al 10 de octubre, en el departamento de Cajamarca no se reportaron incendios forestales; mientras que, en el departamento de La Libertad se registró 1 incendio forestal.

ELABORACIÓN: SENAMHI
Consultar la web de INDECI: [Registro de Emergencias a nivel nacional](#)

Condiciones Atmosféricas de Incendios Forestales (IF), Registro de IF y Focos de calor del 03 de octubre al 10 de octubre del 2024



Se observa el área de las condiciones atmosféricas de incendios forestales esperadas para la semana en cuestión, sombreado de rojo. Además, incluye la distribución de los incendios registrados y focos de calor a nivel nacional.

	FOCO DE CALOR Es una anomalía térmica registrada por el satélite.
	INCENDIO REGISTRADO Es la emergencia de incendio forestal reportado por el INDECI.

Condiciones esperadas

10 al 17 de octubre

Temperatura y humedad

Del 10 al 13 de octubre, se pronostica que la región andina presentará disminución en las temperaturas diurnas; mientras que, desde el 14 al 17 octubre, se prevé un incremento en las temperaturas diurnas. Por otro lado, se estiman temperaturas nocturnas dentro de lo normal. Además, se espera el incremento de la humedad atmosférica entre el viernes, sábado y jueves.

Viento

Se prevé que la sierra presente velocidades de viento cercanos a 20 km/h, con ráfagas de hasta 30 km/h en La Libertad; mientras que, en el sur de Cajamarca se esperarían velocidades de viento próximos a 30 km/h y ráfagas de hasta 35 km/h

Precipitaciones

En la zona andina, entre el jueves 10 al sábado 12 de octubre se esperan lluvias de ligera a moderada intensidad con descargas eléctrica; mientras que, entre el domingo 13 y jueves 17 se esperan lluvias ligeras.

Resumen

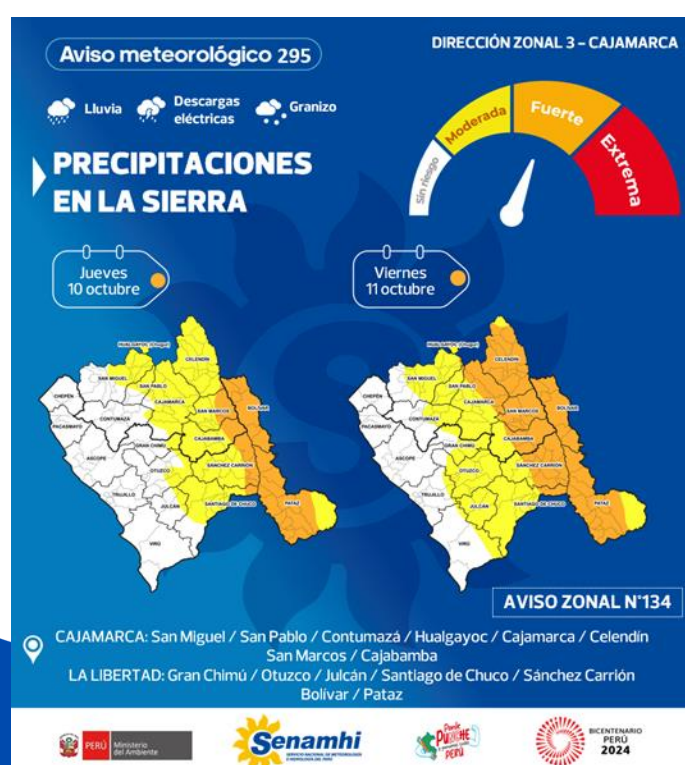
Bajo estas condiciones de tiempo pronosticado, existen condiciones atmosféricas favorables para la propagación de incendios forestales, en caso de su ocurrencia, en las siguientes provincias correspondiente a cada departamento.

Cajamarca (parte sur): San Miguel, Contumazá, San Pablo y Cajamarca.

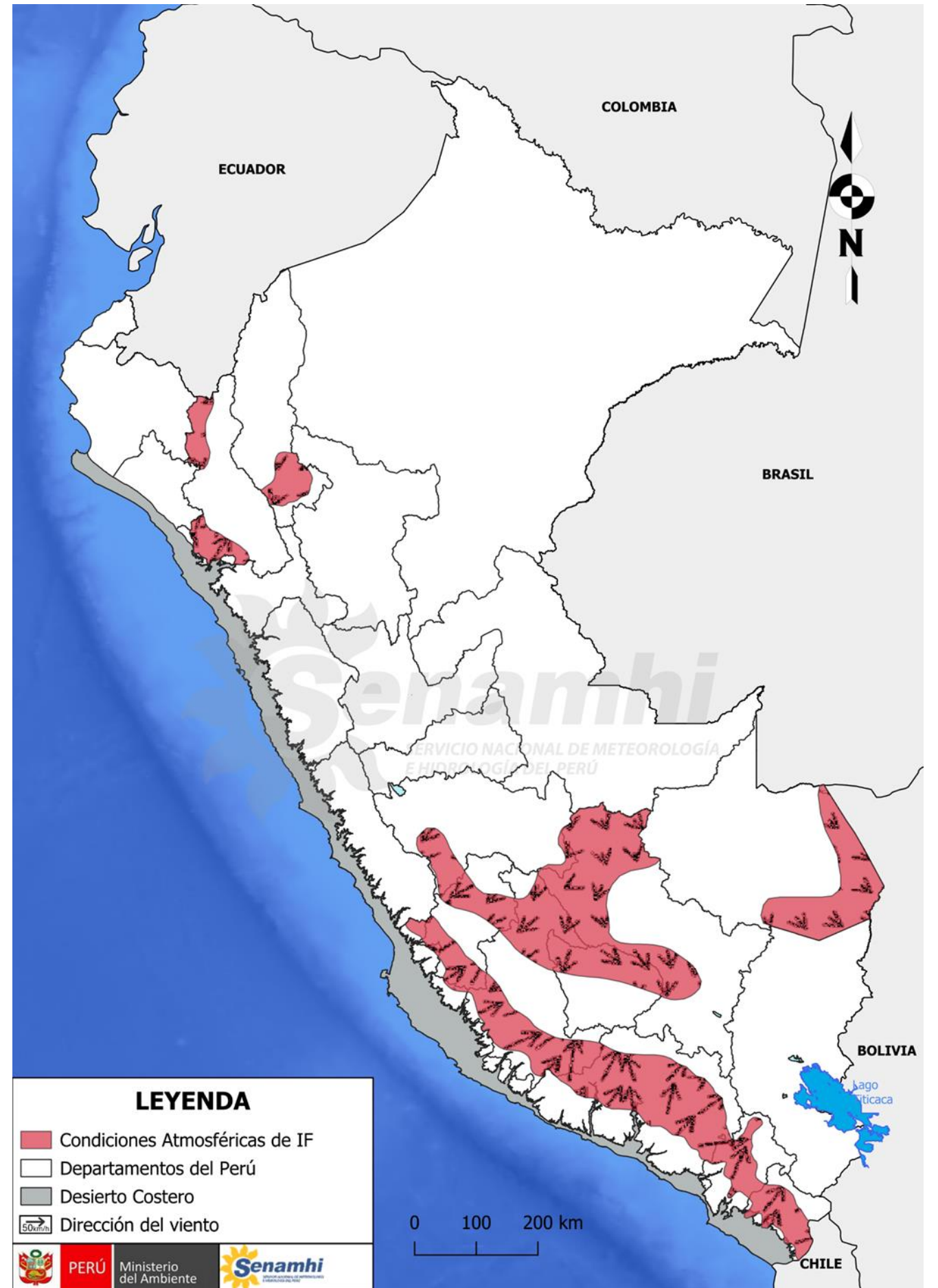
La Libertad: -

Avisos meteorológicos vigentes

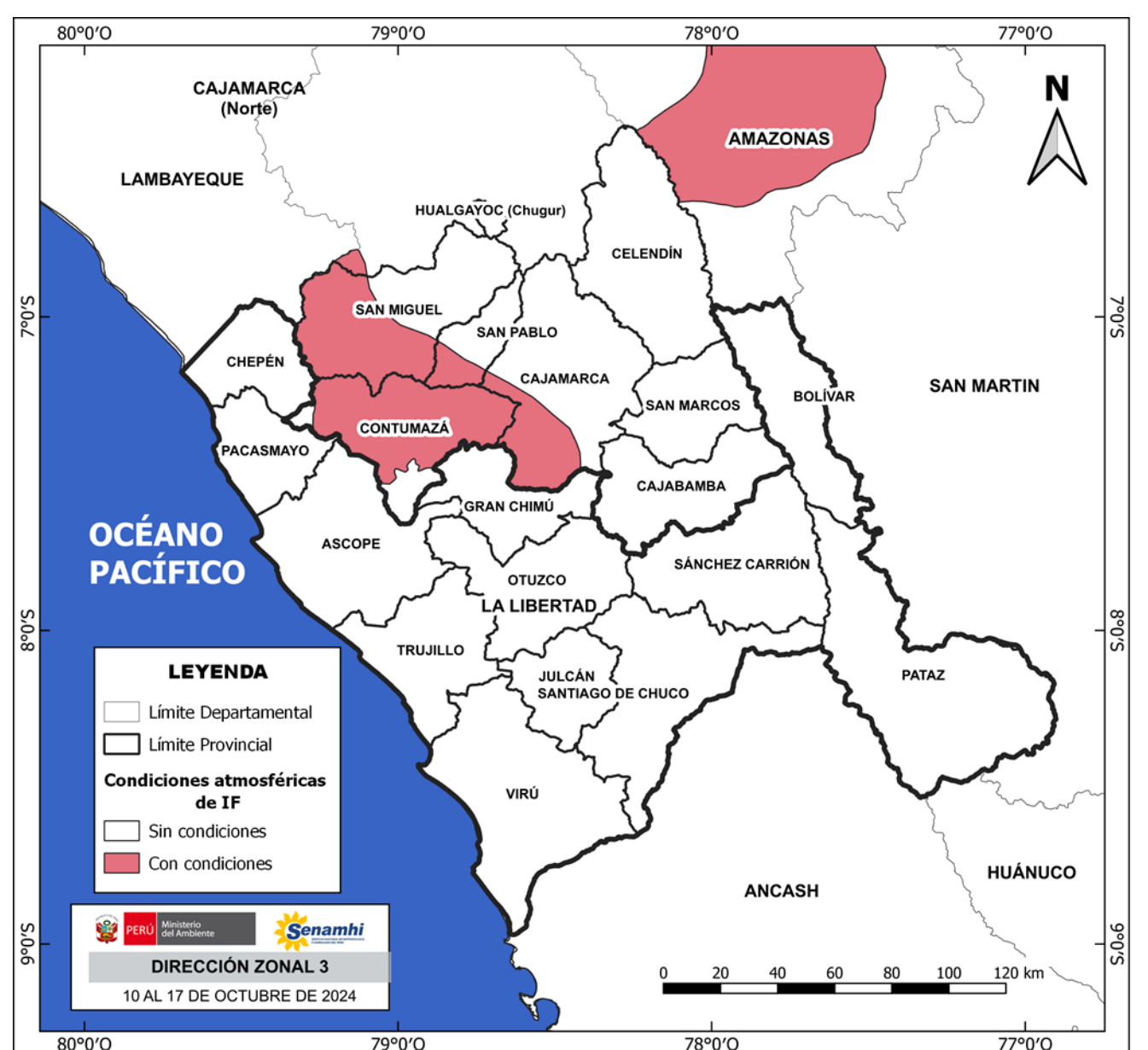
[Ir a Avisos meteorológicos - SENAMHI](#)



Condiciones Atmosféricas de Incendios Forestales del 10 al 17 de octubre del 2024 a nivel nacional.



Condiciones Atmosféricas de Incendios Forestales del 10 al 17 de octubre del 2024 para la DZ 3



Dirección de Meteorología y Evaluación Ambiental Atmosférica

Vannia Jaqueline Aliaga Nestares

valiaga@senamhi.gob.pe

Subdirección de Predicción Meteorológica

Kelita del Rocío Quispe Vega

kquispe@senamhi.gob.pe

Dirección Zonal 3 – CAJAMARCA SUR Y LA LIBERTAD

Walter Iván Veneros Terán

iveneros@senamhi.gob.pe

El boletín semanal de incendios forestales se encuentra en:

www.senamhi.gob.pe/site/incendios

Revise los avisos de condiciones atmosféricas de incendios forestales en:

<https://www.senamhi.gob.pe/site/incendio/?p=aviso-incendio>

Próxima actualización: 17 de octubre del 2024

Servicio Nacional de Meteorología Hidrología del Perú –SENAMHI

DZ 3 – Cajamarca Sur y La Libertad

Psje. Jaén 121 – Urb. Ramón Castilla – Cajamarca

Celular: 945116655

Oficina de enlace en La Libertad

Carretera Panamericana Norte km. 569+300 m. C.P. El Milagro

Celular: 998410632

Consultas y sugerencias:

nzamudio@senamhi.gob.pe

cquispep@senamhi.gob.pe