



CERRO QUISDAY, DISTRITO AGALLPAMPA, PROVINCIA OTUZCO.
FUENTE: COER LA LIBERTAD

BOLETÍN SEMANAL

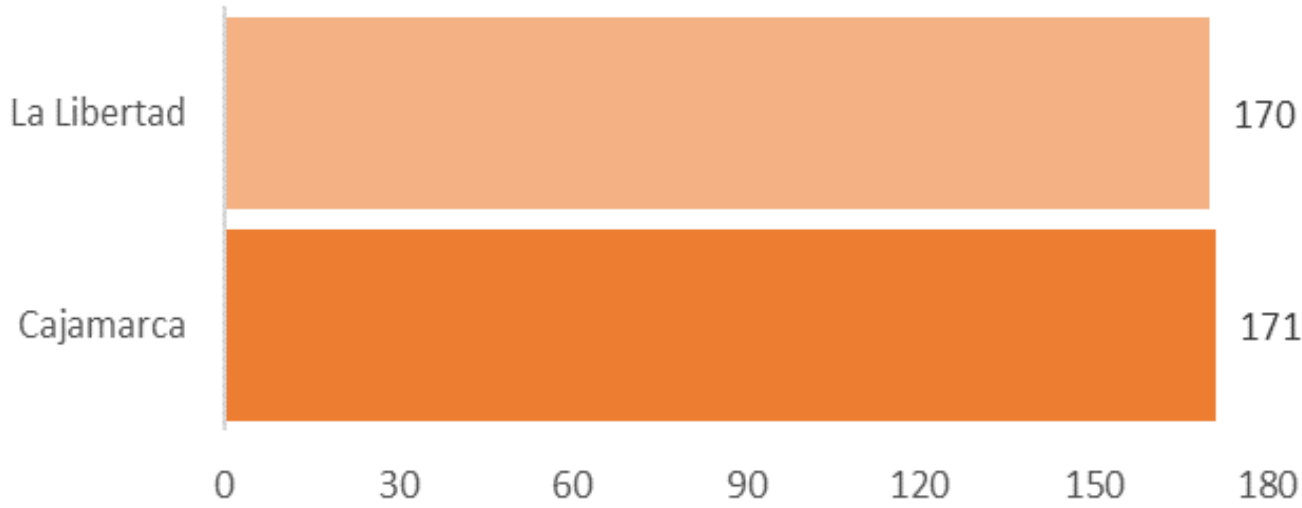
CONDICIONES ATMOSFÉRICAS DE INCENDIOS FORESTALES

Resumen Semanal

26 de setiembre al 03 de octubre

N° FOCOS CALOR

DISTRIBUCIÓN DE FOCOS DE CALOR



Fuente: SERFOR

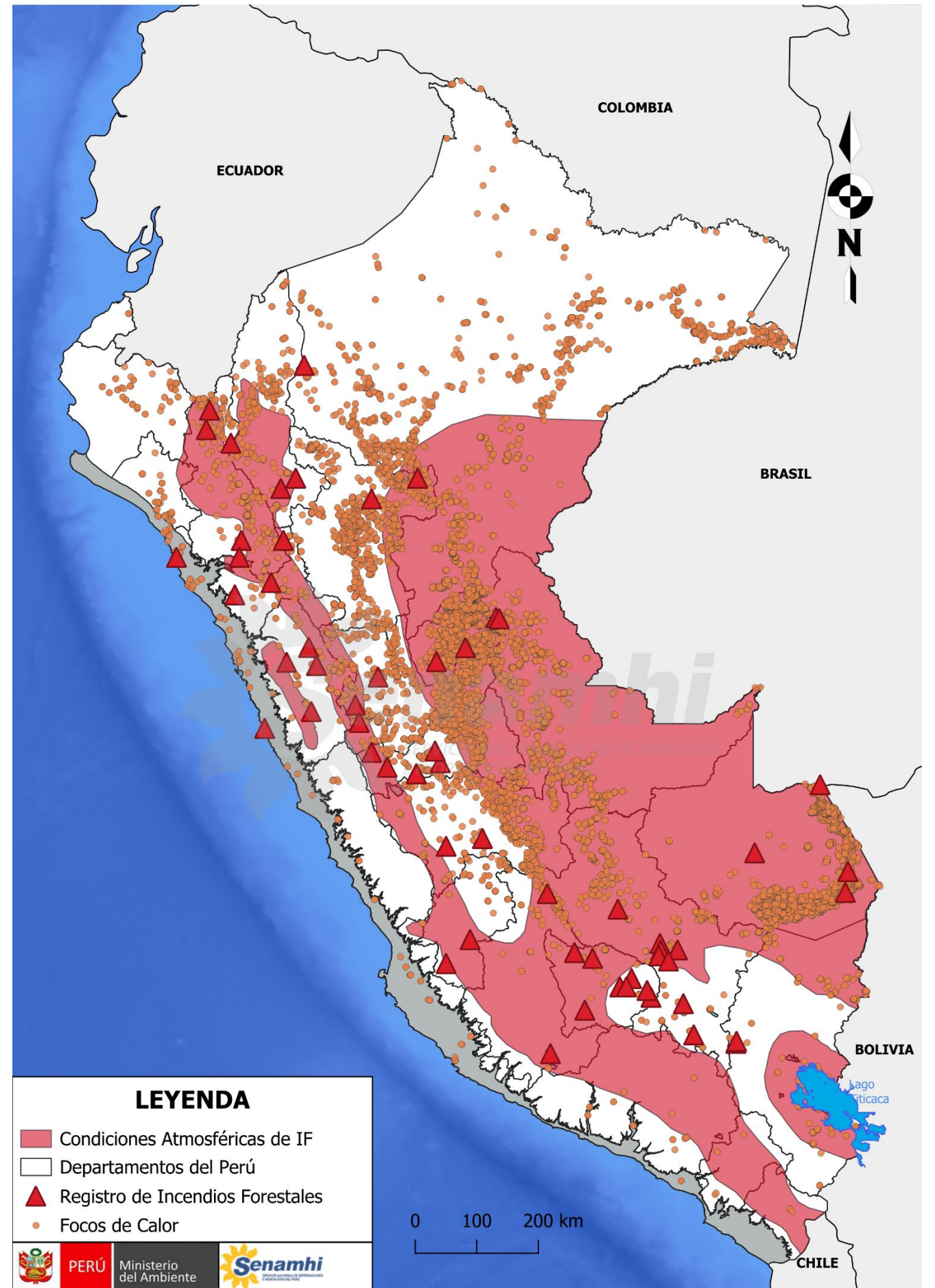
NÚMERO DE EMERGENCIAS REGISTRADAS POR INCENDIO FORESTAL DEL 26 DE SEPTIEMBRE AL 03 DE OCTUBRE

FECHA	DEPARTAMENTO	PROVINCIA	DISTRITO	ÁREA (HA)
26-Set	Cajamarca	Cajamarca	Cajamarca	2
26-Set	Cajamarca	Cajamarca	Cospan	20
26-Set	La Libertad	Bolivar	Ucuncha	-
26-Set	La Libertad	Otuzco	Salpo	4
26-Set	La Libertad	Sanchez Carrión	Huamachuco	10
02-Oct	La Libertad	Pacasmayo	San Pedro de Lloc	-

En la semana del 26 de setiembre al 03 de octubre, en el departamento de Cajamarca se reportaron 2 incendios forestales; mientras que, en el departamento de La Libertad se registraron 4 incendios forestales.

ELABORACIÓN: SENAMHI
Consultar la web de INDECI: [Registro de Emergencias a nivel nacional](#)

Condiciones Atmosféricas de Incendios Forestales (IF), Registro de IF y Focos de calor del 26 de setiembre al 03 de octubre del 2024



Se observa el área de las condiciones atmosféricas de incendios forestales esperadas para la semana en cuestión, sombreado de rojo. Además, incluye la distribución de los incendios registrados y focos de calor a nivel nacional.

	FOCO DE CALOR Es una anomalía térmica registrada por el satélite.
	INCENDIO REGISTRADO Es la emergencia de incendio forestal reportado por el INDECI.

Condiciones esperadas

03 al 10 de octubre

Temperatura y humedad

Del 03 al 10 de octubre, se pronostica que la región andina presentará disminución en las temperaturas diurnas; a su vez, se estiman temperaturas nocturnas dentro de lo normal. Se espera el incremento de la humedad atmosférica y mayor cobertura nubosa durante el día.

Viento

Se prevé que la sierra presente velocidades de viento cercanos a 20 km/h, con ráfagas de hasta 25 km/h en La Libertad; mientras que, en el sur de Cajamarca se esperarían velocidades de viento próximos a 30 km/h y ráfagas de hasta 35 km/h

Precipitaciones

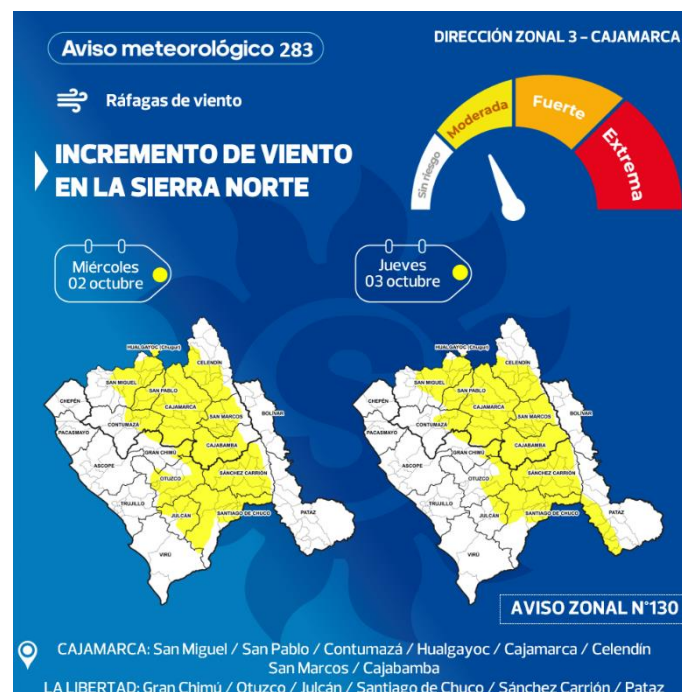
En la zona andina, entre el jueves 03 al lunes 07 de octubre se esperan lluvias de ligera a moderada intensidad con descargas eléctrica; mientras que, entre el martes 08 y jueves 10 se esperan lluvias ligeras.

Resumen

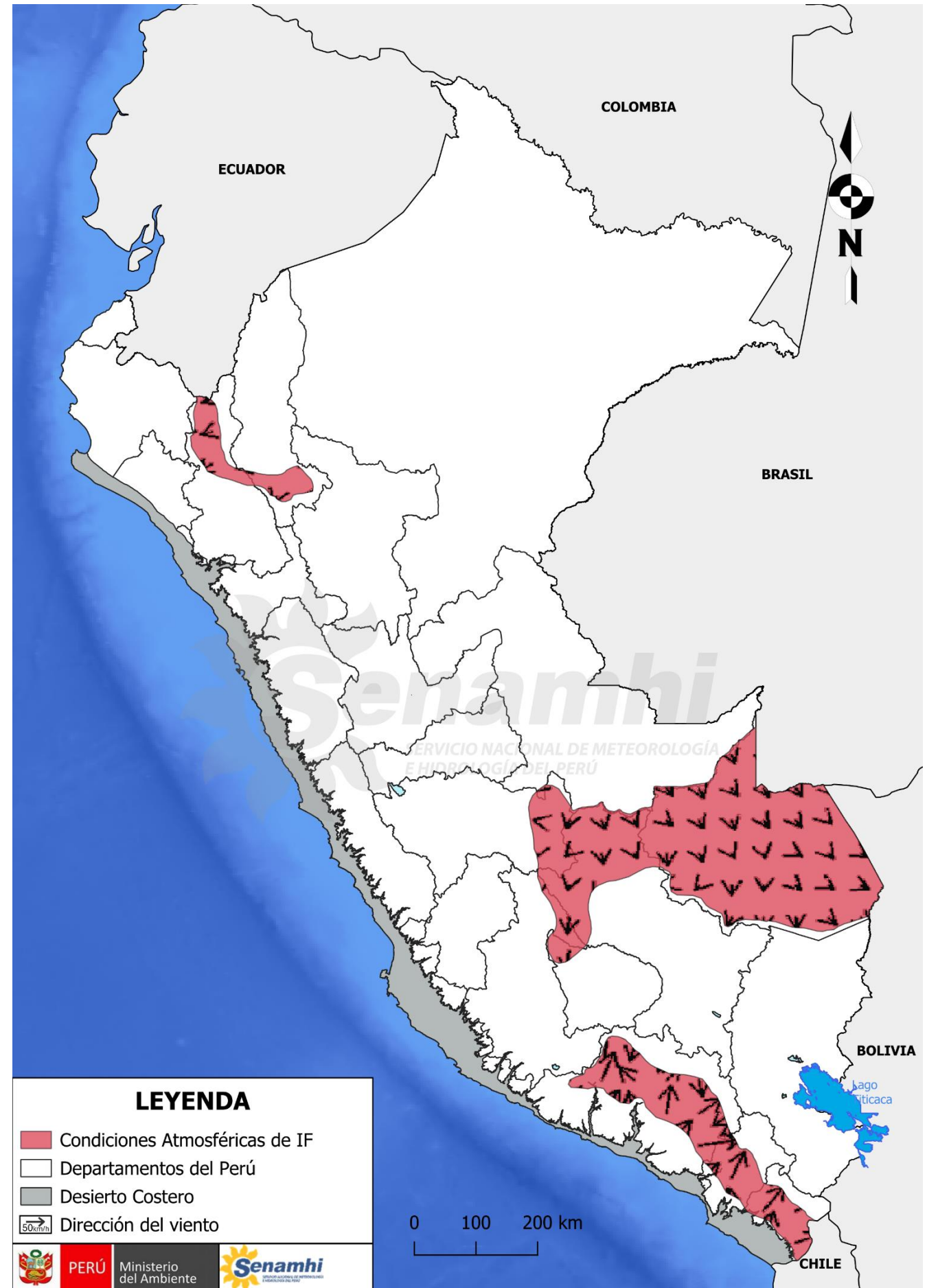
Bajo estas condiciones de tiempo pronosticado, no existen condiciones atmosféricas favorables para la propagación de incendios forestales, en caso de su ocurrencia.

Avisos meteorológicos vigentes

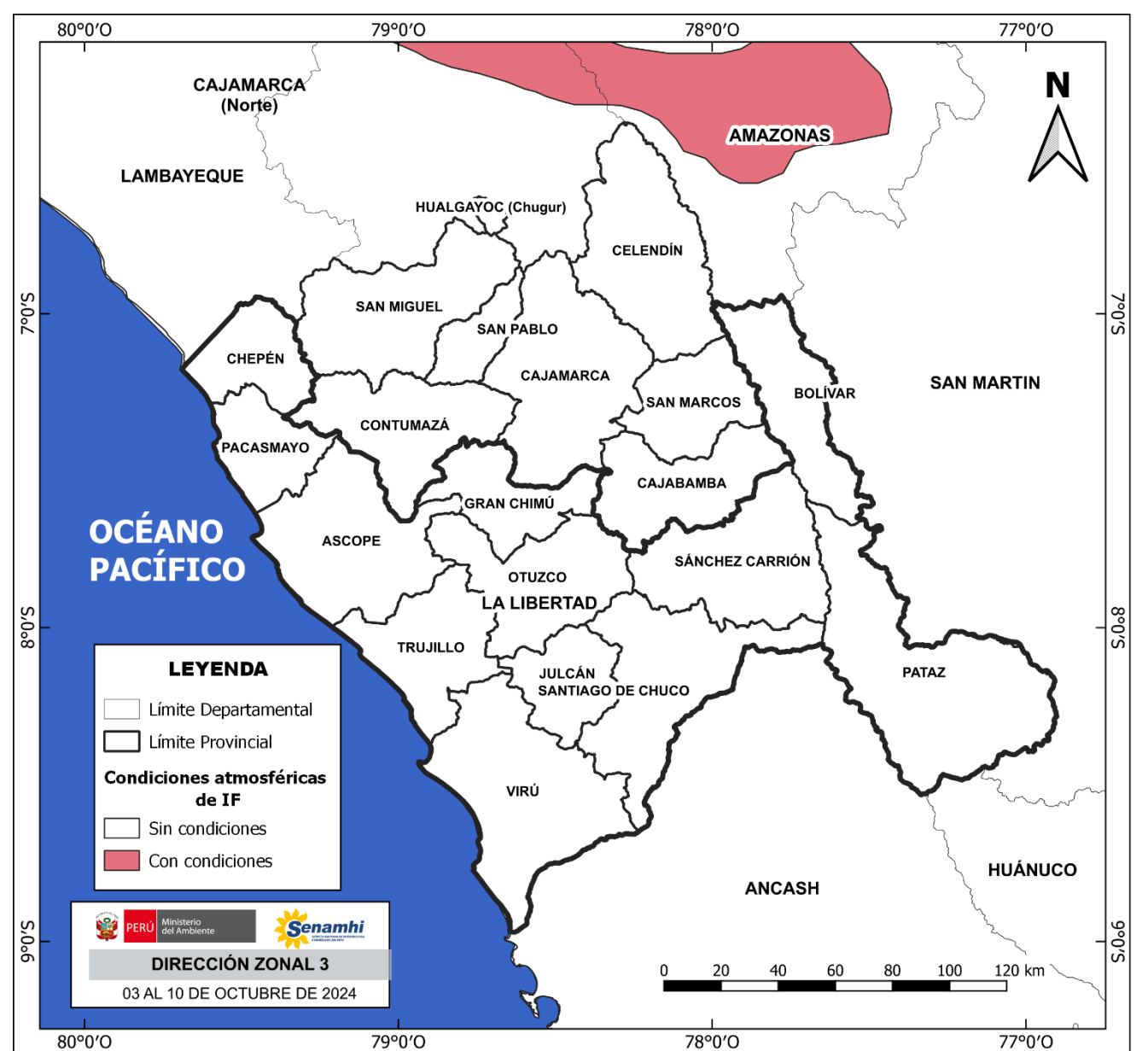
[Ir a Avisos meteorológicos - SENAMHI](#)



Condiciones Atmosféricas de Incendios Forestales del 03 al 10 de octubre del 2024 a nivel nacional.



Condiciones Atmosféricas de Incendios Forestales del 03 al 10 de octubre del 2024 para la DZ 3



Dirección de Meteorología y Evaluación Ambiental Atmosférica

Vannia Jaqueline Aliaga Nestares

valiaga@senamhi.gob.pe

Subdirección de Predicción Meteorológica

Kelita del Rocío Quispe Vega

kquispe@senamhi.gob.pe

Dirección Zonal 3 – CAJAMARCA SUR Y LA LIBERTAD

Walter Iván Veneros Terán

iveneros@senamhi.gob.pe

El boletín semanal de incendios forestales se encuentra en:

www.senamhi.gob.pe/site/incendios

Revise los avisos de condiciones atmosféricas de incendios forestales en:

<https://www.senamhi.gob.pe/site/incendio/?p=aviso-incendio>

Próxima actualización: 10 de octubre del 2024

Servicio Nacional de Meteorología Hidrología del Perú –SENAMHI

DZ 3 – Cajamarca Sur y La Libertad

Psje. Jaén 121 – Urb. Ramón Castilla – Cajamarca

Celular: 945116655

Oficina de enlace en La Libertad

Carretera Panamericana Norte km. 569+300 m. C.P. El Milagro

Celular: 998410632

Consultas y sugerencias:

nzamudio@senamhi.gob.pe

cquispep@senamhi.gob.pe