



**4 Incendios
registrados**



**1,950 Focos
de calor**



BOLETÍN SEMANAL N° 03 – DZ3

CONDICIONES ATMOSFÉRICAS DE INCENDIOS FORESTALES

Este reporte ha sido elaborado por la Dirección Zonal 3 (región sur de Cajamarca y La Libertad) del SENAMHI, con el apoyo del SERFOR. Tiene como objetivo avisar a las personas y autoridades en Cajamarca y La Libertad, facilitando la implementación de medidas preventivas, la movilización de recursos de emergencia y la educación comunitaria para reducir el riesgo de incendios forestales en las zonas que compete a las direcciones zonales.

INFORME:

del 14 al 20 de mayo

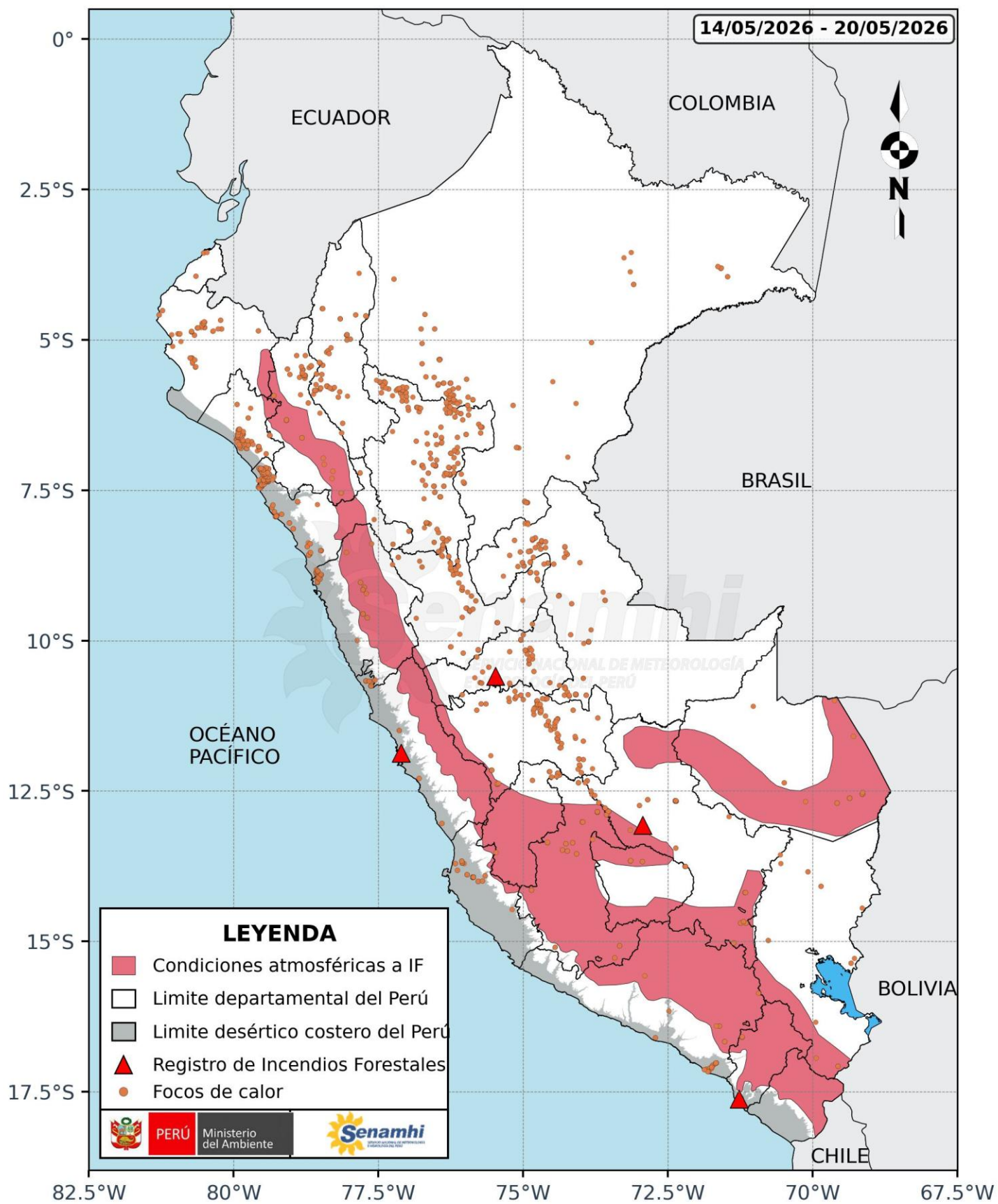
CONDICIONES ATMOSFERICAS ESPERADAS:

del 21 al 28 de mayo

RESUMEN SEMANAL

del 14 al 20 de mayo


Mapa de condiciones atmosféricas de Incendios Forestales (IF), registro de incendios forestales y focos de calor.



Se presenta el área de las condiciones atmosféricas de incendios forestales esperadas para la semana en cuestión, sombreado de rojo la región afectada.

Por otro lado, se registraron mayor concentración de focos de calor en la costa norte y selva alta norte y centro.

Finalmente, la distribución de los incendios registrados muestra ocurrencias de carácter localizado, con un total de cuatro reportes de emergencias durante la semana analizada.



Se recomienda:

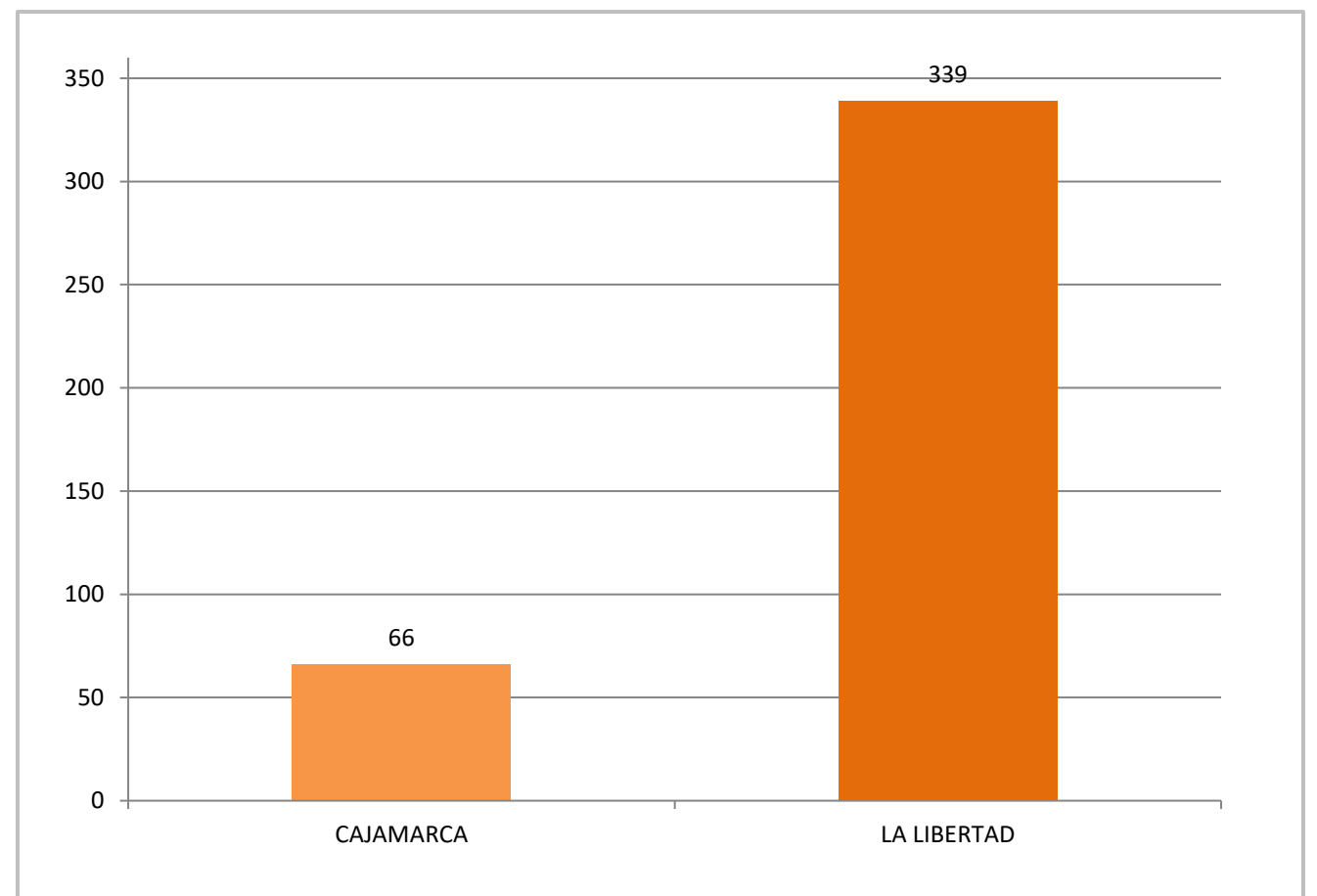
Reducir la quema y evitar la propagación de fuego no deseado y no controlado en áreas con vegetación, incluyendo bosques, pastizales, malezas, matorrales y otro tipo de plantas.



FOCO DE CALOR

Es una anomalía térmica registrada por el satélite.

DISTRIBUCIÓN DE FOCOS DE CALOR POR DEPARTAMENTOS



TOTAL DE FOCOS DE CALOR: 405

Fuente SERFOR

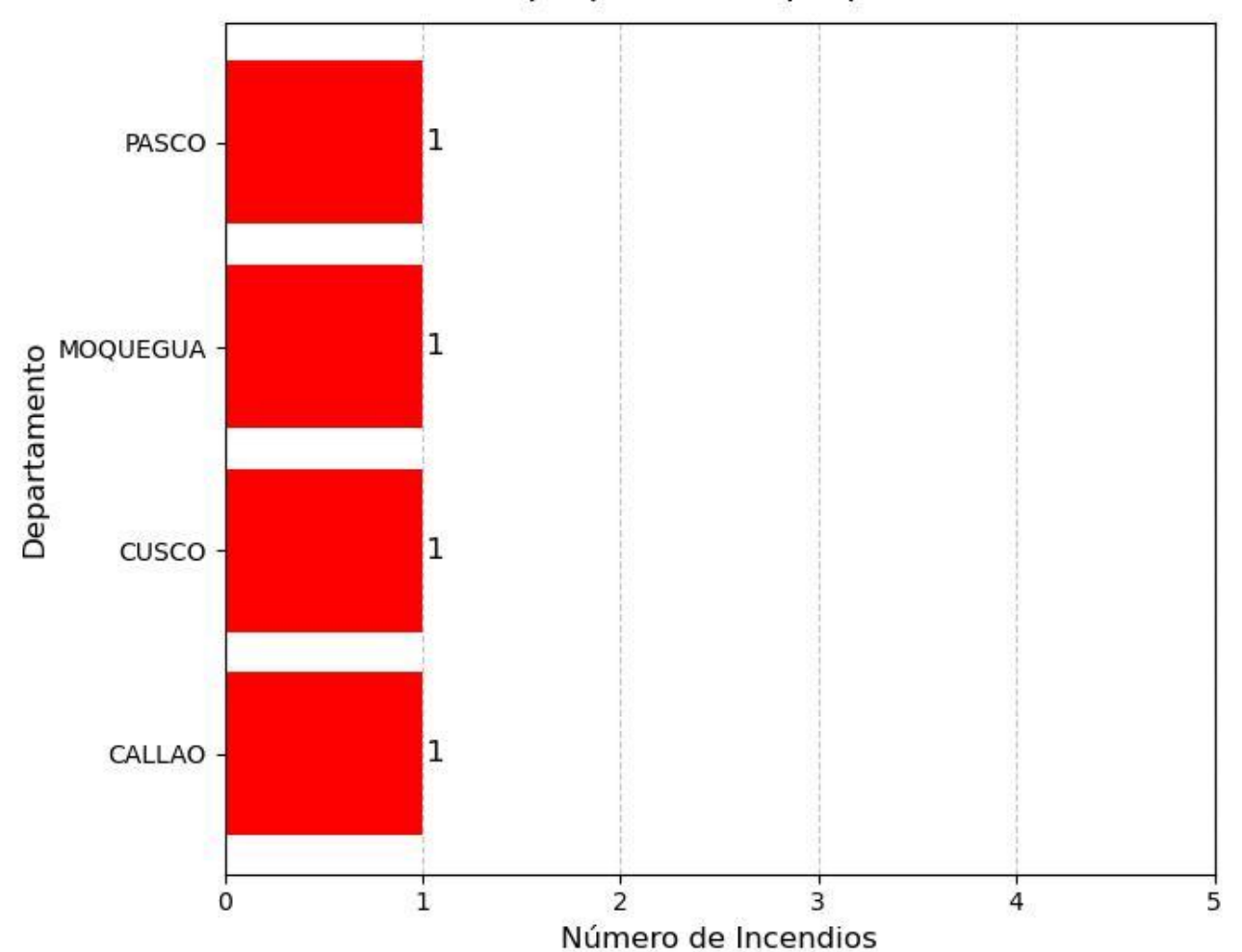


INCENDIO REGISTRADO

Es la emergencia de incendio forestal reportado por el INDECI.

4 INCENDIOS REGISTRADOS CON MAYOR ÁREA, POR INDECI Y COES MININTER

Emergencias registradas por incendio forestal 14/05/2026 - 20/05/2026



Elaboración: SENAMHI

Consultar la web de INDECI: [Registro de Emergencias a nivel nacional](#)

CONDICIONES ESPERADAS

del 21 al 28 de mayo

Temperatura y Humedad

Durante el periodo, se espera cielo despejado a nubes dispersas por la mañana y hacia el mediodía, con incremento de la temperatura diurna de ligera a fuerte intensidad, variando a parcialmente nublado y nublado por la tarde.

Viento

Se prevé viento de ligera a moderada intensidad durante este periodo de tiempo, en la región sur de Cajamarca alcanzarían velocidades de viento próximos a los 35 km/h y ráfagas de 40 km/h; mientras que, en la sierra de La Libertad, con magnitudes de viento de 30 km/h y ráfagas de 35 km/h.

Precipitaciones

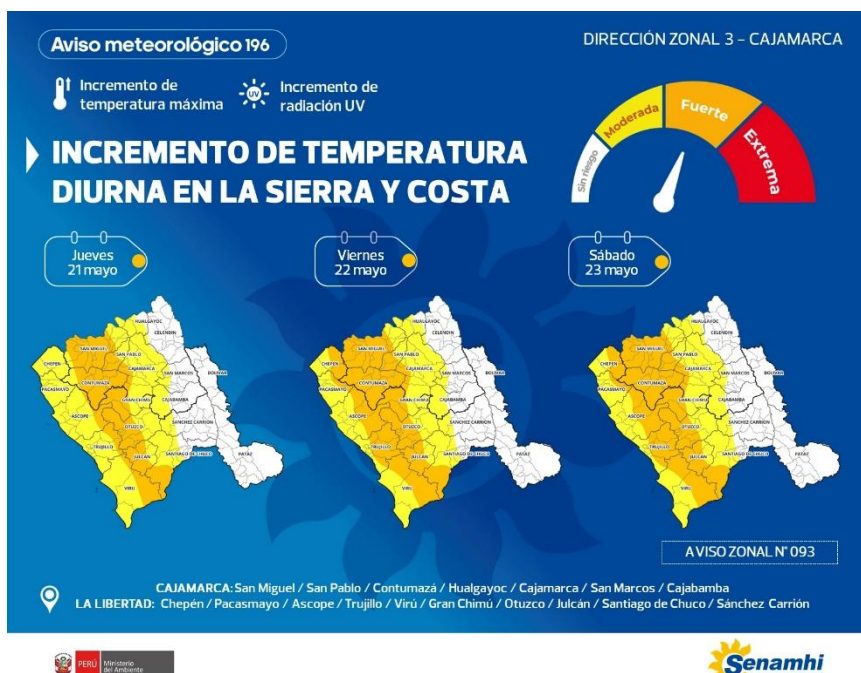
Existe probabilidad de lluvias aisladas de ligera intensidad, principalmente en la vertiente occidental.

Provincias involucradas

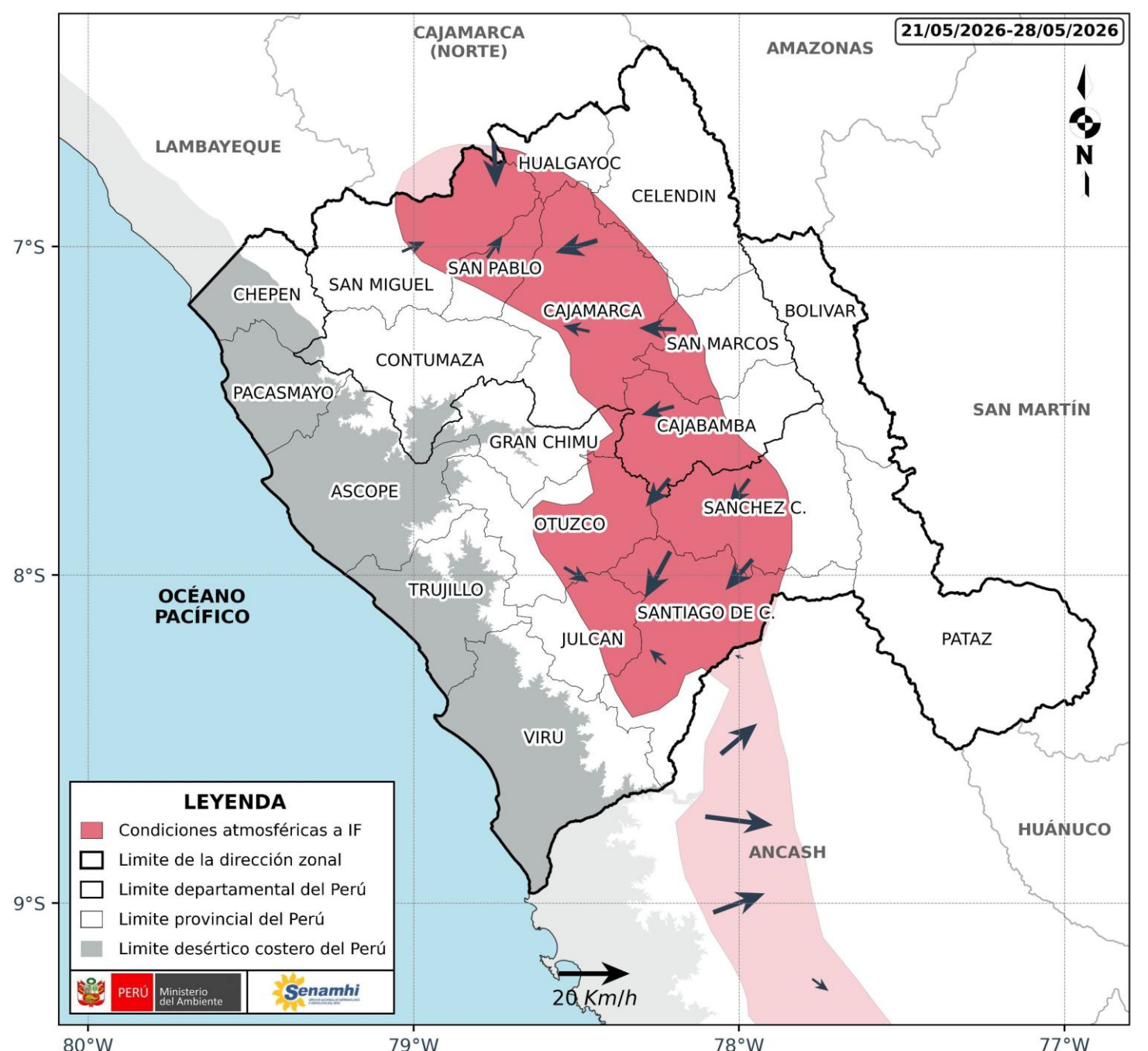
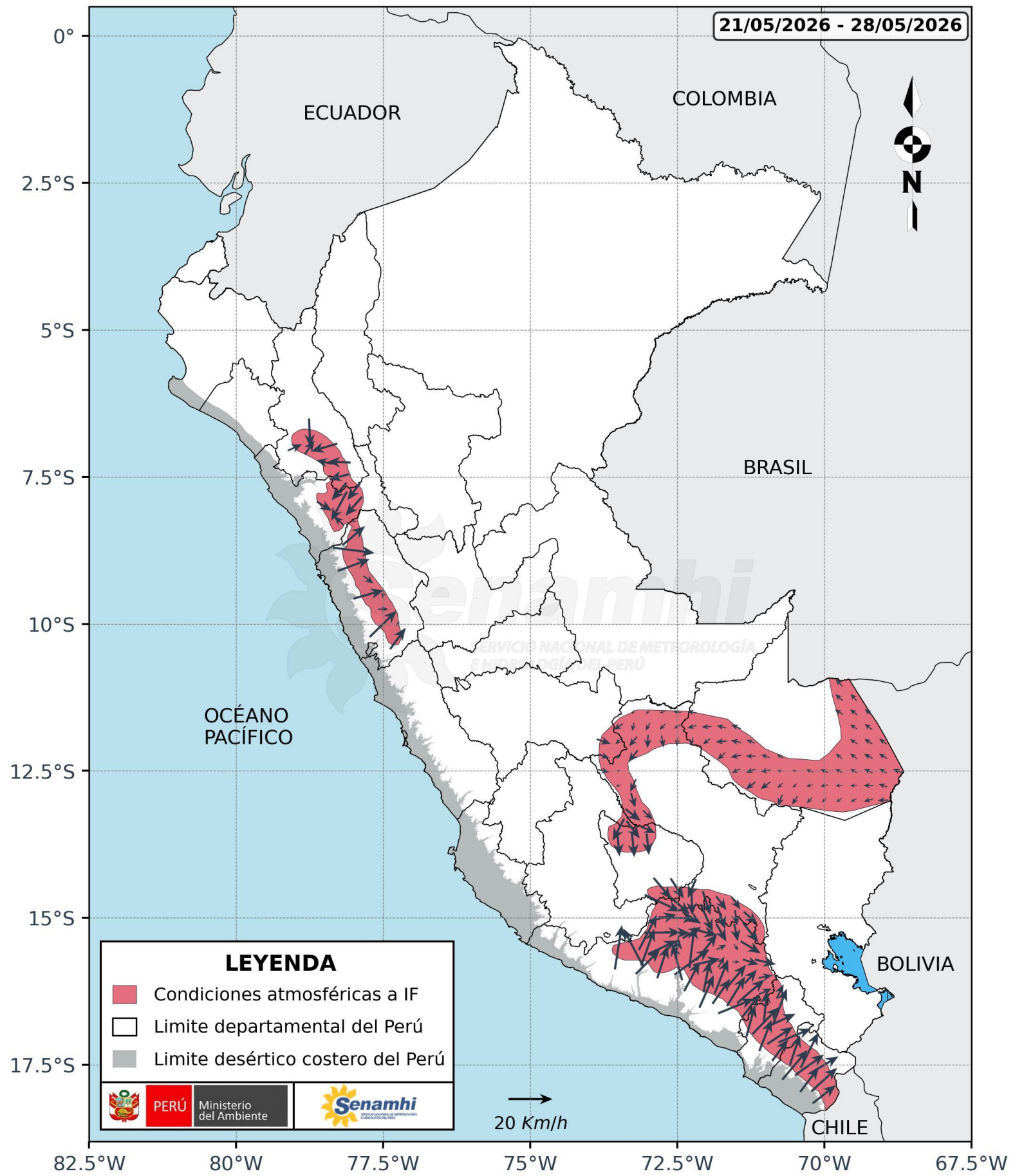
Cajamarca: San Miguel, San Pablo, Hualgayoc, Cajamarca, San Marcos y Cajabamba.
La Libertad: Otuzco, Julcán, Santiago de Chuco y Sánchez Carrión.

Avisos meteorológicos vigentes

[Ir a Avisos meteorológicos - SENAMHI](#)



Condiciones atmosféricas de incendios forestales del 21 al 28 de mayo del 2026, a nivel nacional y regional



Dirección de Meteorología y Evaluación Ambiental Atmosférica

Grinia Jesus Avalos Roldan

gavalos@senamhi.gob.pe

Subdirección de Predicción Meteorológica

Elida Rosario Julca Bocanegra

ejulca@senamhi.gob.pe

Dirección Zonal 3 – Cajamarca (sur) y La Libertad

Walter Iván Veneros Terán

iveneros@senamhi.gob.pe

Redacción y análisis

Caroline Joyce Quispe Palma

cquispep@senamhi.gob.pe

El boletín semanal de incendios forestales se encuentra en:

<https://www.gob.pe/institucion/senamhi/colecciones/96253-boletin-semanal-de-condiciones-atmosfericas-de-incendios-forestales-dz3-2026>

Revise los avisos de condiciones atmosféricas de incendios forestales en:

<https://www.senamhi.gob.pe/site/incendio/?p=aviso-incendio>

Próxima actualización: 28 de mayo del 2026



Servicio Nacional de Meteorología Hidrología del Perú – SENAMHI

DZ 3 – Cajamarca Sur y La Libertad

Psje. Jaén 121 – Urb. Ramón Castilla – Cajamarca

Celular: 945116655

Oficina de Enlace en La Libertad

Carretera Panamericana Norte km. 569+300 m. C.P. El Milagro

Celular: 998410632