



**2 Incendios  
registrados**



**961 Focos de  
calor**



## BOLETÍN SEMANAL N° 02 – DZ3

# CONDICIONES ATMOSFÉRICAS DE INCENDIOS FORESTALES

Este reporte ha sido elaborado por la Dirección Zonal 3 (región sur de Cajamarca y La Libertad) del SENAMHI, con el apoyo del SERFOR. Tiene como objetivo avisar a las personas y autoridades en Cajamarca y La Libertad, facilitando la implementación de medidas preventivas, la movilización de recursos de emergencia y la educación comunitaria para reducir el riesgo de incendios forestales en las zonas que compete a las direcciones zonales.

### INFORME:

del 7 al 13 de mayo

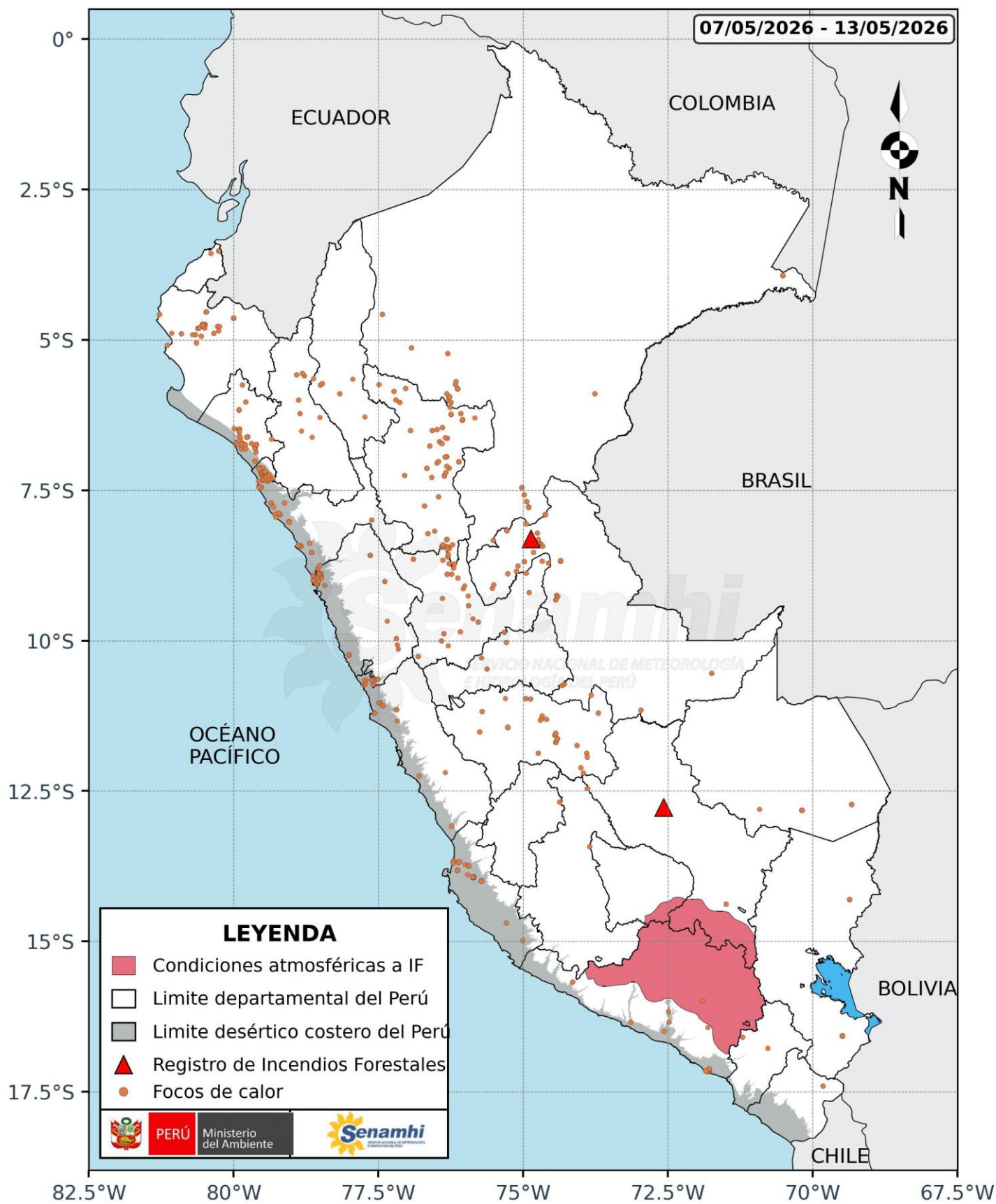
### CONDICIONES ATMOSFERICAS ESPERADAS:

del 14 al 21 de mayo

# RESUMEN SEMANAL

del 7 al 13 de mayo


Mapa de condiciones atmosféricas de Incendios Forestales (IF), registro de incendios forestales y focos de calor.



Se presenta el área de las condiciones atmosféricas de incendios forestales esperadas para la semana en cuestión, sombreado de rojo la región afectada.

Por otro lado, se registraron focos de calor dispersos, con ligeras concentraciones en la costa norte y selva alta norte y centro.

Finalmente, la distribución de los incendios registrados muestra ocurrencias de carácter localizado, con un total de dos reportes de emergencias durante la semana analizada.



## Se recomienda:

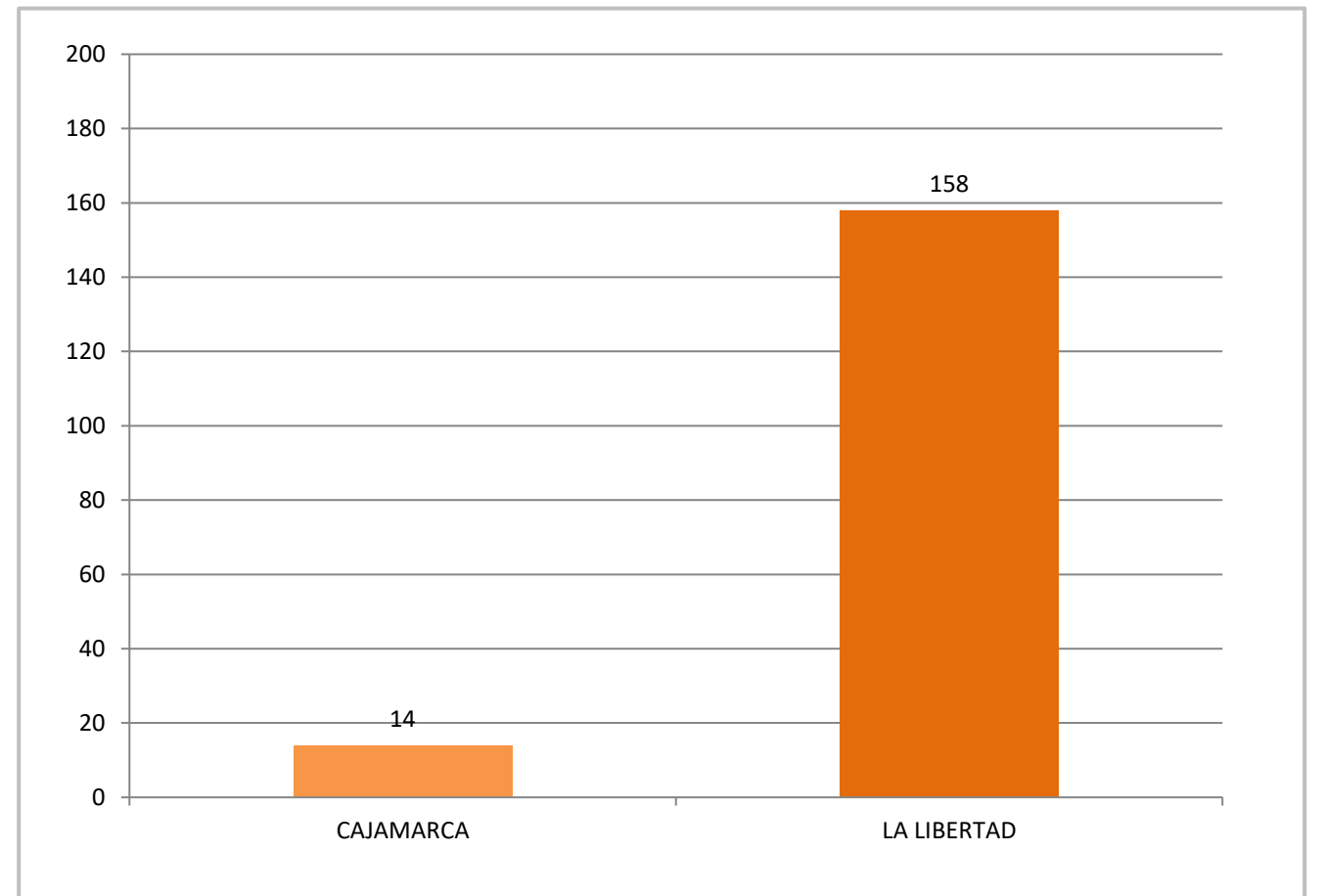
Reducir la quema y evitar la propagación de fuego no deseado y no controlado en áreas con vegetación, incluyendo bosques, pastizales, malezas, matorrales y otro tipo de plantas.



## FOCO DE CALOR

Es una anomalía térmica registrada por el satélite.

### DISTRIBUCIÓN DE FOCOS DE CALOR POR DEPARTAMENTOS



TOTAL DE FOCOS DE CALOR: 172

Fuente SERFOR

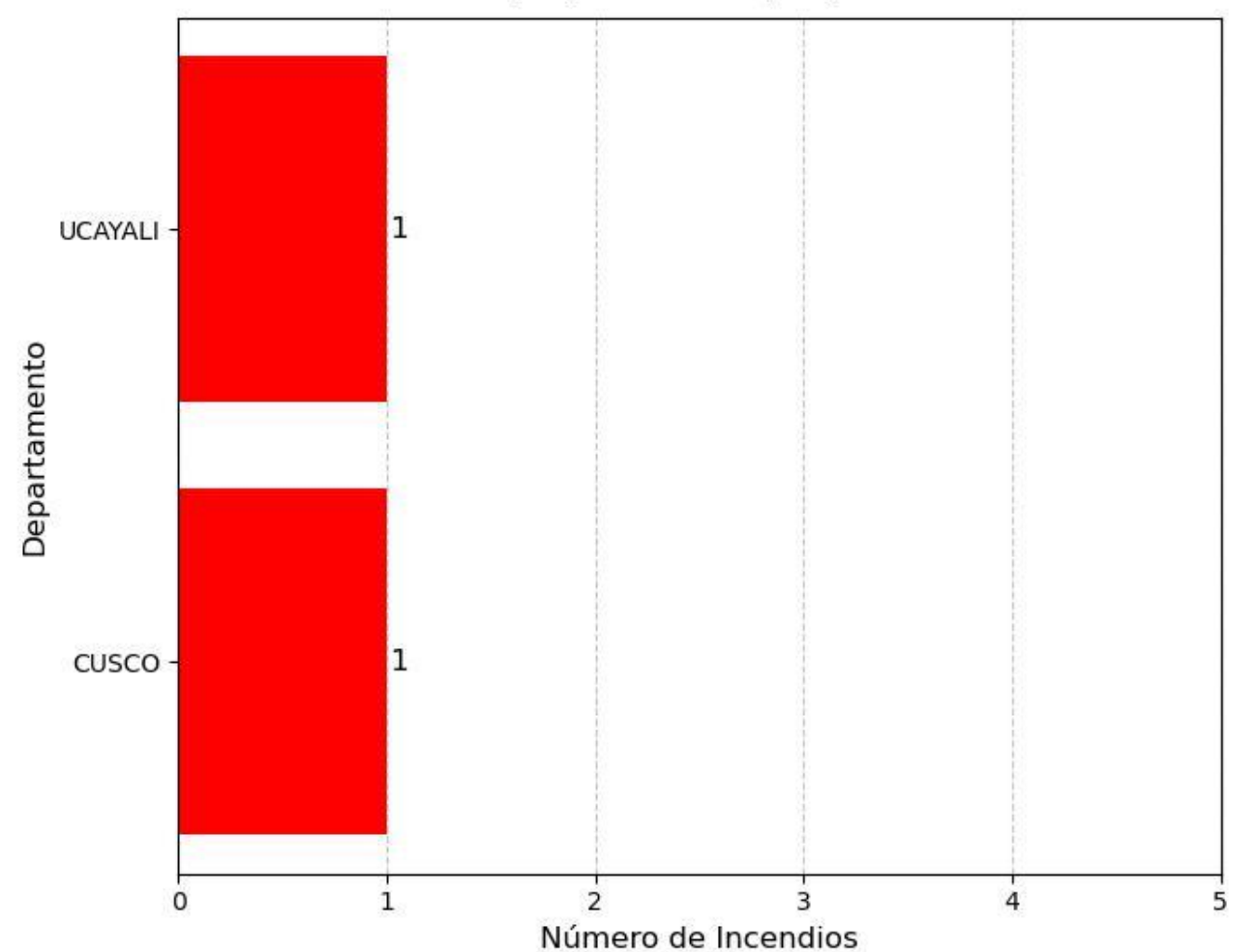


## INCENDIO REGISTRADO

Es la emergencia de incendio forestal reportado por el INDECI.

### 2 INCENDIOS REGISTRADOS CON MAYOR ÁREA, POR INDECI Y COES MININTER

#### Emergencias resgistradas por incendio forestal 07/05/2026 - 13/05/2026



Elaboración: SENAMHI

Consultar la web de INDECI: [Registro de Emergencias a nivel nacional](#)

# CONDICIONES ESPERADAS

## del 14 al 21 de mayo

### Temperatura y Humedad

Durante el periodo, se esperan cielo despejado a nubes dispersas por la mañana y hacia el mediodía, con incremento de la temperatura diurna de ligera a extrema intensidad, variando a parcialmente nublado y nublado por la tarde.

### Viento

Se prevé viento de ligera a moderada intensidad durante este periodo de tiempo, en la región sur de Cajamarca alcanzarían velocidades de viento próximos a los 35 km/h y ráfagas de 40 km/h; mientras que, en la sierra de La Libertad, con magnitudes de viento de 30 km/h y ráfagas de 35 km/h.

### Precipitaciones

Entre el domingo 17 y el jueves 21 de mayo, se prevé probables lluvias aisladas de ligera intensidad, principalmente en la vertiente occidental.

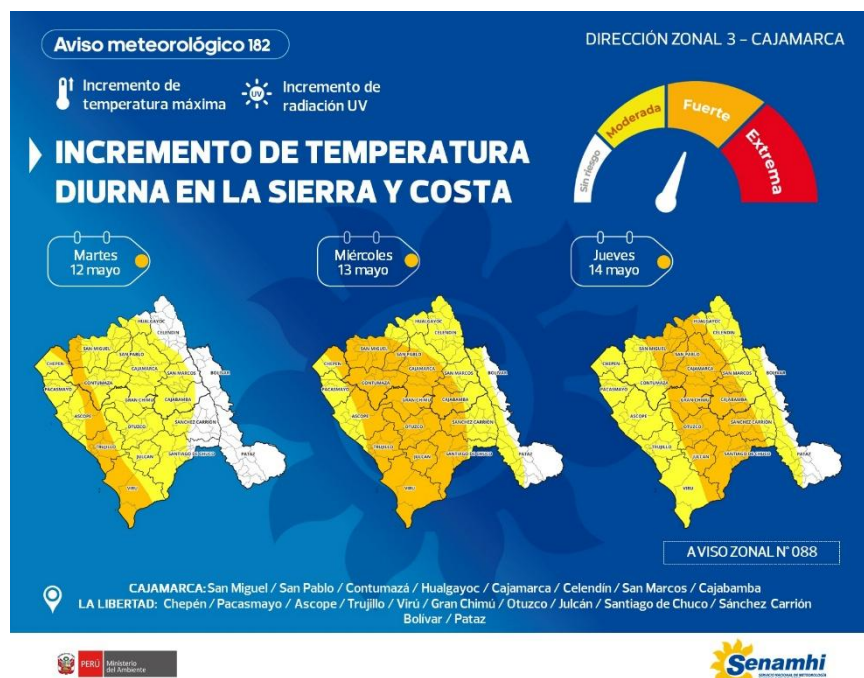
### Provincias involucradas

**Cajamarca:** San Miguel, San Pablo, Hualgayoc, Cajamarca, Celendín, San Marcos y Cajabamba.

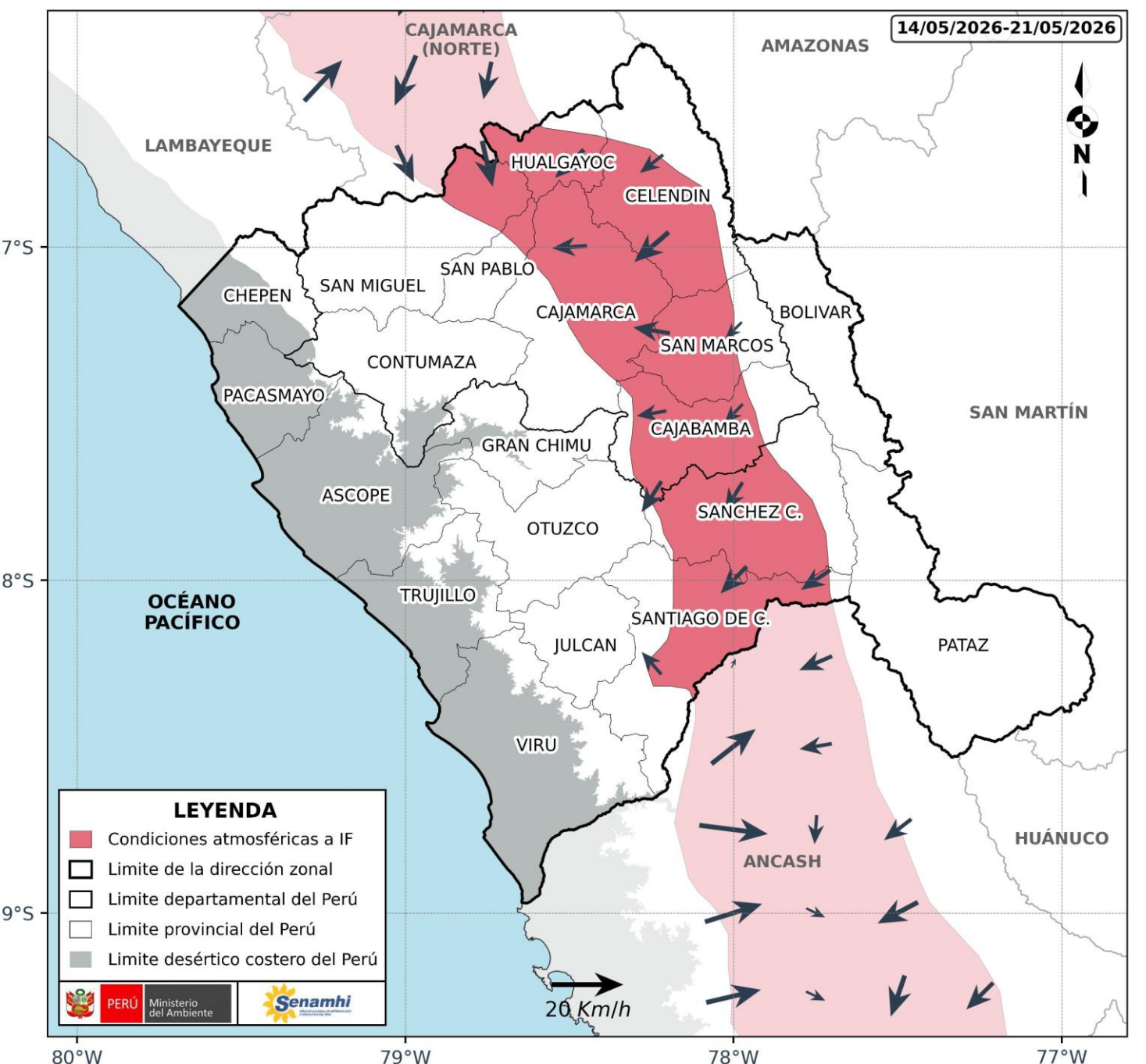
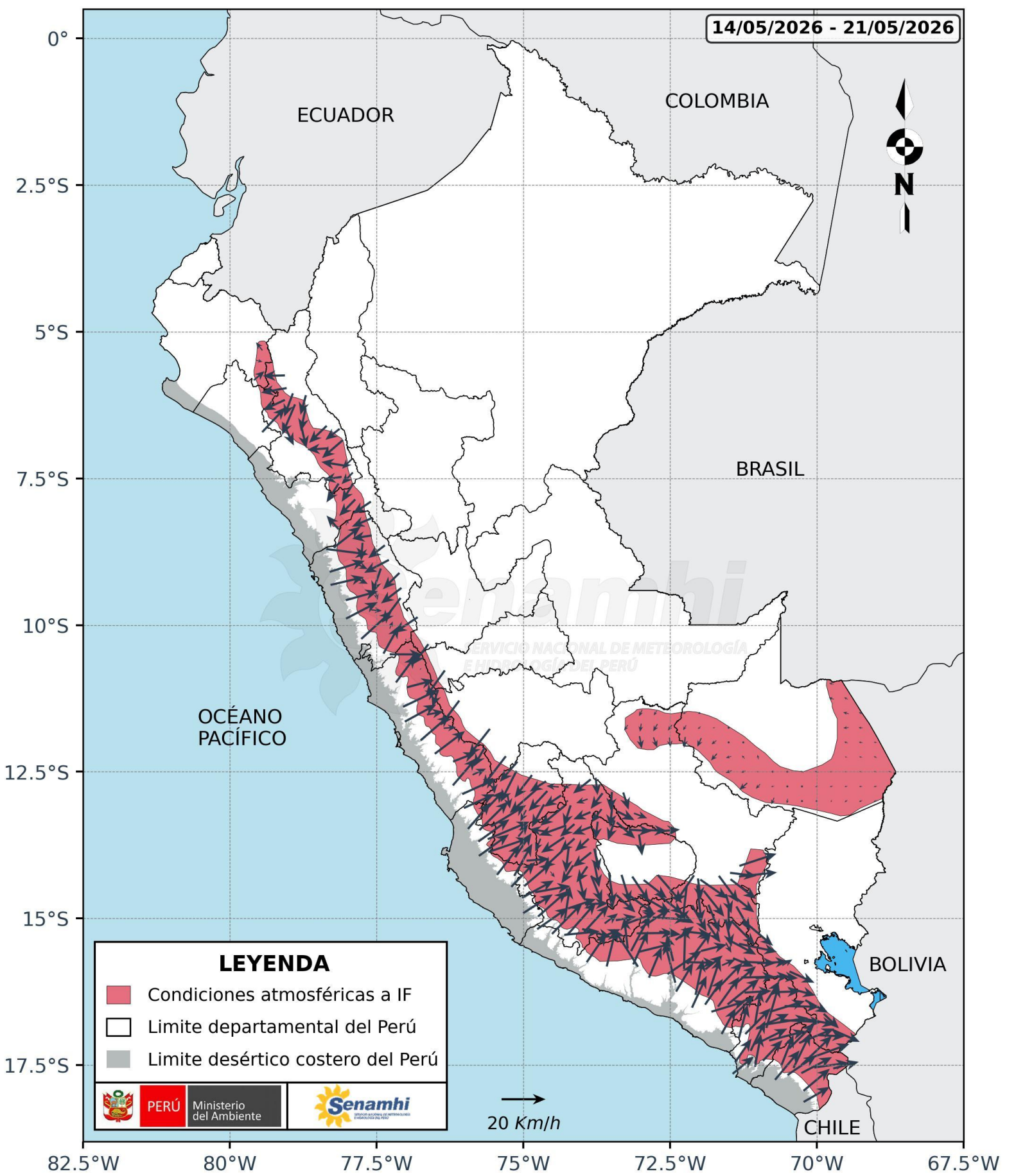
**La Libertad:** Santiago de Chuco y Sánchez Carrión.

### Avisos meteorológicos vigentes

[Ir a Avisos meteorológicos - SENAMHI](#)



### Condiciones atmosféricas de incendios forestales del 14 al 21 de mayo del 2026, a nivel nacional y regional



## **Dirección de Meteorología y Evaluación Ambiental Atmosférica**

Grinia Jesus Avalos Roldan

[gavalos@senamhi.gob.pe](mailto:gavalos@senamhi.gob.pe)

## **Subdirección de Predicción Meteorológica**

Elida Rosario Julca Bocanegra

[ejulca@senamhi.gob.pe](mailto:ejulca@senamhi.gob.pe)

## **Dirección Zonal 3 – Cajamarca (sur) y La Libertad**

Walter Iván Veneros Terán

[iveneros@senamhi.gob.pe](mailto:iveneros@senamhi.gob.pe)

## **Redacción y análisis**

Caroline Joyce Quispe Palma

[cquispep@senamhi.gob.pe](mailto:cquispep@senamhi.gob.pe)

El boletín semanal de incendios forestales se encuentra en:

<https://www.gob.pe/institucion/senamhi/colecciones/69091-boletin-semanal-de-condiciones-atmosfericas-de-incendios-forestales-dz-3-2026>

Revise los avisos de condiciones atmosféricas de incendios forestales en:

<https://www.senamhi.gob.pe/site/incendio/?p=aviso-incendio>

**Próxima actualización: 21 de mayo del 2026**



**Servicio Nacional de Meteorología Hidrología del Perú – SENAMHI**

**DZ 3 – Cajamarca Sur y La Libertad**

Psje. Jaén 121 – Urb. Ramón Castilla – Cajamarca

Celular: 945116655

**Oficina de Enlace en La Libertad**

Carretera Panamericana Norte km. 569+300 m. C.P. El Milagro

Celular: 998410632