



**5 Incendios  
registrados**



**733 Focos de  
calor**



## BOLETÍN SEMANAL N° 01 – DZ3

# CONDICIONES ATMOSFÉRICAS DE INCENDIOS FORESTALES

Este reporte ha sido elaborado por la Dirección Zonal 3 (región sur de Cajamarca y La Libertad) del SENAMHI, con el apoyo del SERFOR. Tiene como objetivo avisar a las personas y autoridades en Cajamarca y La Libertad, facilitando la implementación de medidas preventivas, la movilización de recursos de emergencia y la educación comunitaria para reducir el riesgo de incendios forestales en las zonas que compete a las direcciones zonales.

### INFORME:

del 30 de abril al 6 de mayo

### CONDICIONES ATMOSFERICAS ESPERADAS:

del 7 al 14 de mayo

# RESUMEN SEMANAL

## del 30 de abril al 6 de mayo


**Mapa de condiciones atmosféricas de Incendios Forestales (IF), registro de incendios forestales y focos de calor.**



Se presenta el área de las condiciones atmosféricas de incendios forestales esperadas para la semana en cuestión, sombreado de rojo la región afectada; sin embargo, para este periodo no se identifican áreas bajo estas condiciones.

Por otro lado, la mayor concentración de focos de calor se registró en la costa norte y de forma dispersa en la selva.

Finalmente, la distribución de los incendios registrados muestra ocurrencias de carácter localizado, con un total de 5 reportes de emergencias durante la semana analizada.



### Se recomienda:

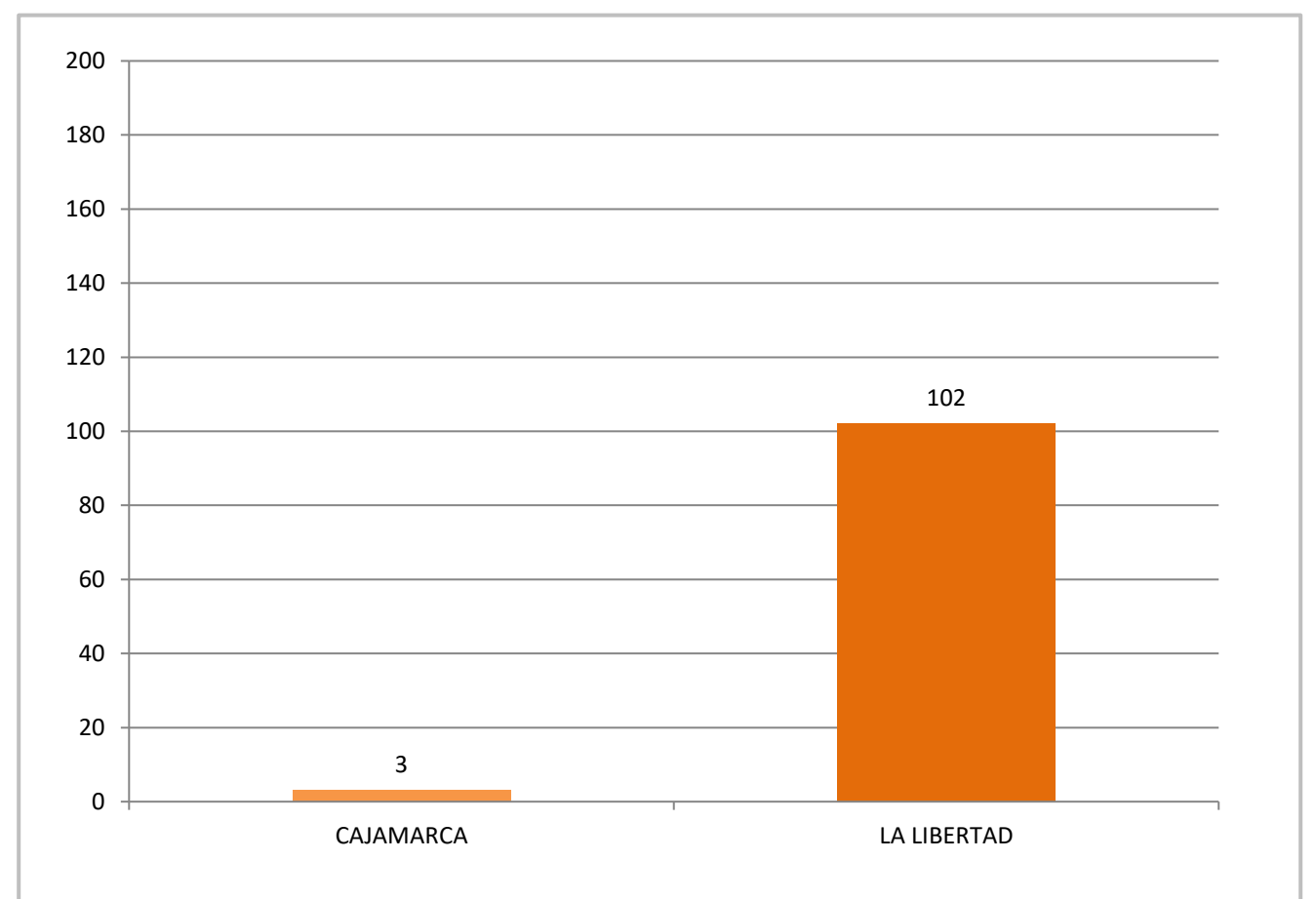
Reducir la quema y evitar la propagación de fuego no deseado y no controlado en áreas con vegetación, incluyendo bosques, pastizales, malezas, matorrales y otro tipo de plantas.



### FOCO DE CALOR

Es una anomalía térmica registrada por el satélite.

### DISTRIBUCIÓN DE FOCOS DE CALOR POR DEPARTAMENTOS



TOTAL DE FOCOS DE CALOR: 105

Fuente SERFOR

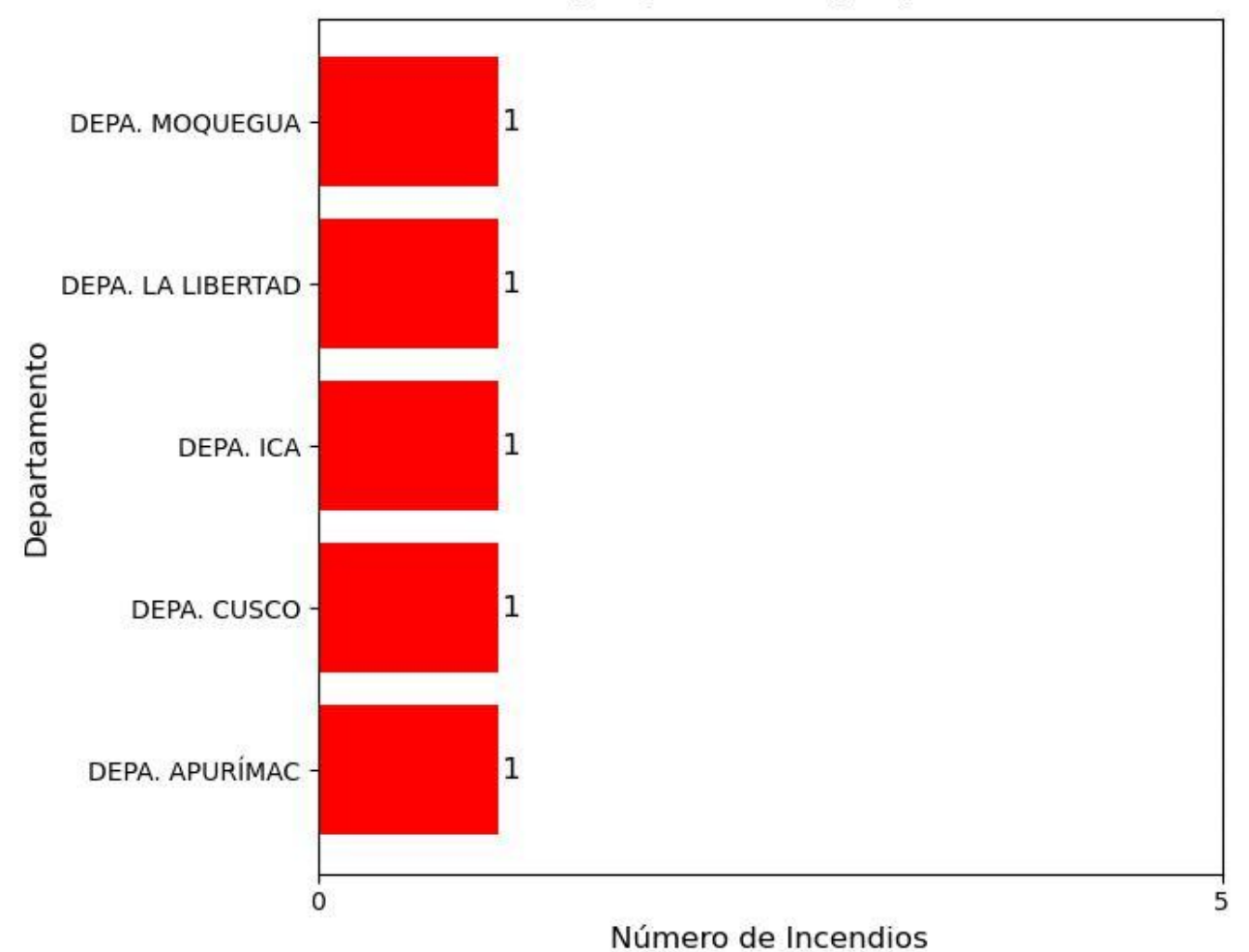


### INCENDIO REGISTRADO

Es la emergencia de incendio forestal reportado por el INDECI.

### 5 INCENDIOS REGISTRADOS CON MAYOR ÁREA, POR INDECI Y COES MININTER

#### Emergencias resgistradas por incendio forestal 30/04/2026 - 06/05/2026



Elaboración: SENAMHI

Consultar la web de INDECI: [Registro de Emergencias a nivel nacional](#)

# CONDICIONES ESPERADAS del 7 al 14 de mayo

## Temperatura y Humedad

Durante el periodo, se esperan cielos con escasa cobertura nubosa hacia el mediodía, con ligero a fuerte incremento de temperatura diurna, variando a nublado por la tarde. Sin embargo, el lunes 11 de mayo, se prevé cielo nubado a cubierto en el transcurso del día, con ligero descenso de la temperatura diurna.

## Viento

Se prevé viento de ligera a moderada intensidad durante este periodo de tiempo, en la región sur de Cajamarca alcanzarían velocidades de viento próximos a los 30 km/h y ráfagas de 35 km/h; mientras que, en la sierra de La Libertad, con magnitudes de viento de 20 km/h y ráfagas de 25 km/h.

## Precipitaciones

Entre el viernes 8 y el domingo 10 de mayo, se prevén lluvias ligeras en todo el territorio, con probabilidad de alcanzar moderada intensidad, de manera puntual, en la vertiente occidental. El lunes 11 de mayo, se esperan lluvias ligeras en toda la región, con probabilidad de intensificarse a moderadas y fuertes de forma aislada. Finalmente, del martes 12 al jueves 14 de mayo, existe posibilidad de lluvias ligeras de manera puntual.

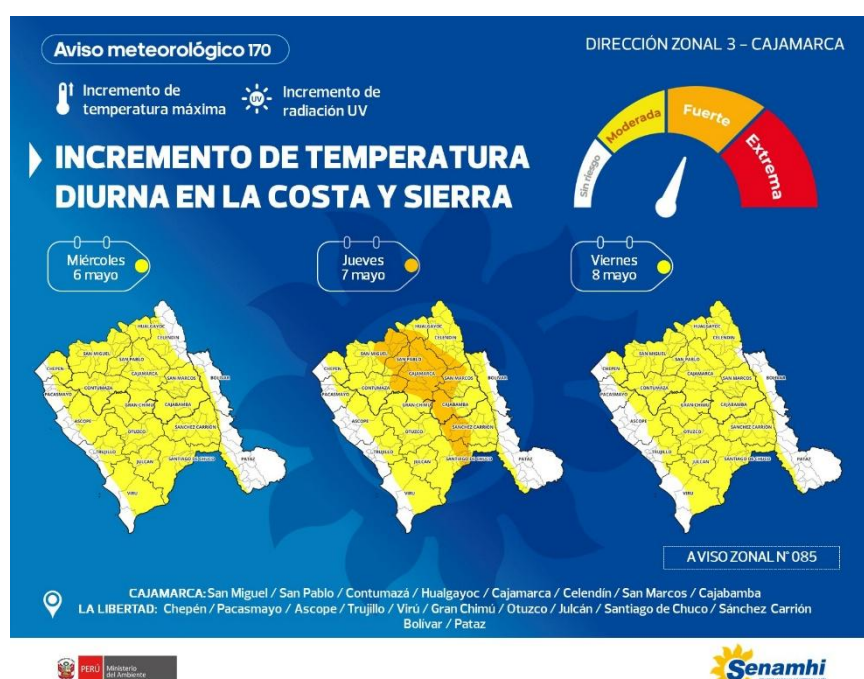
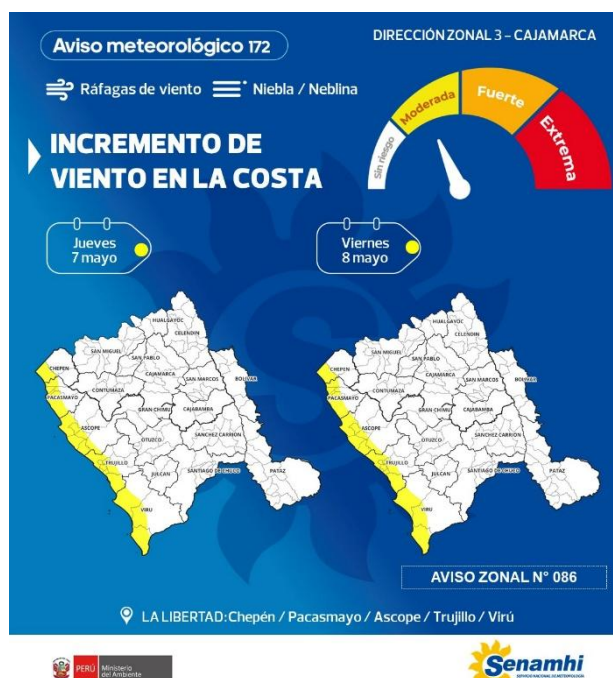
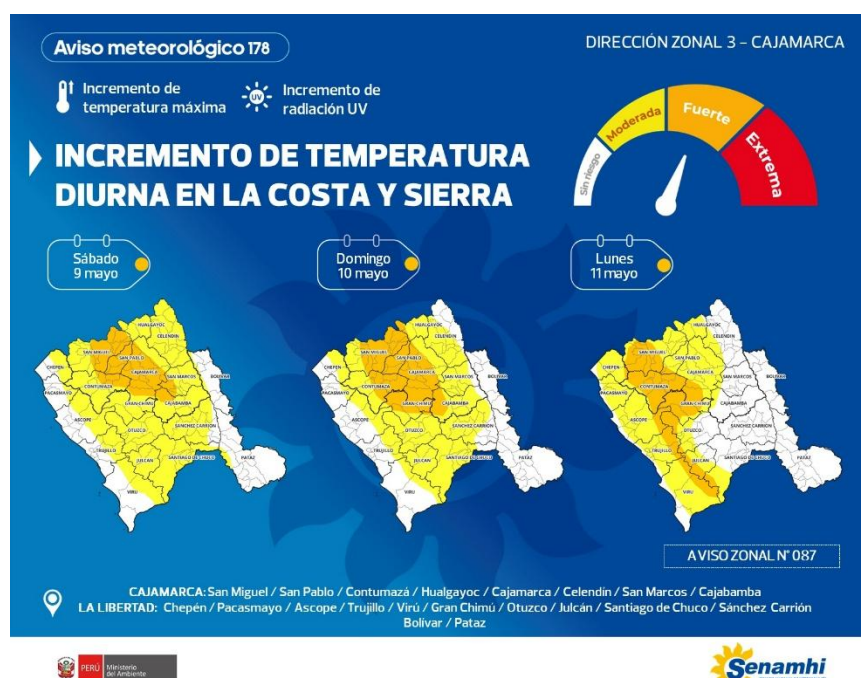
## Provincias involucradas

Cajamarca: -.

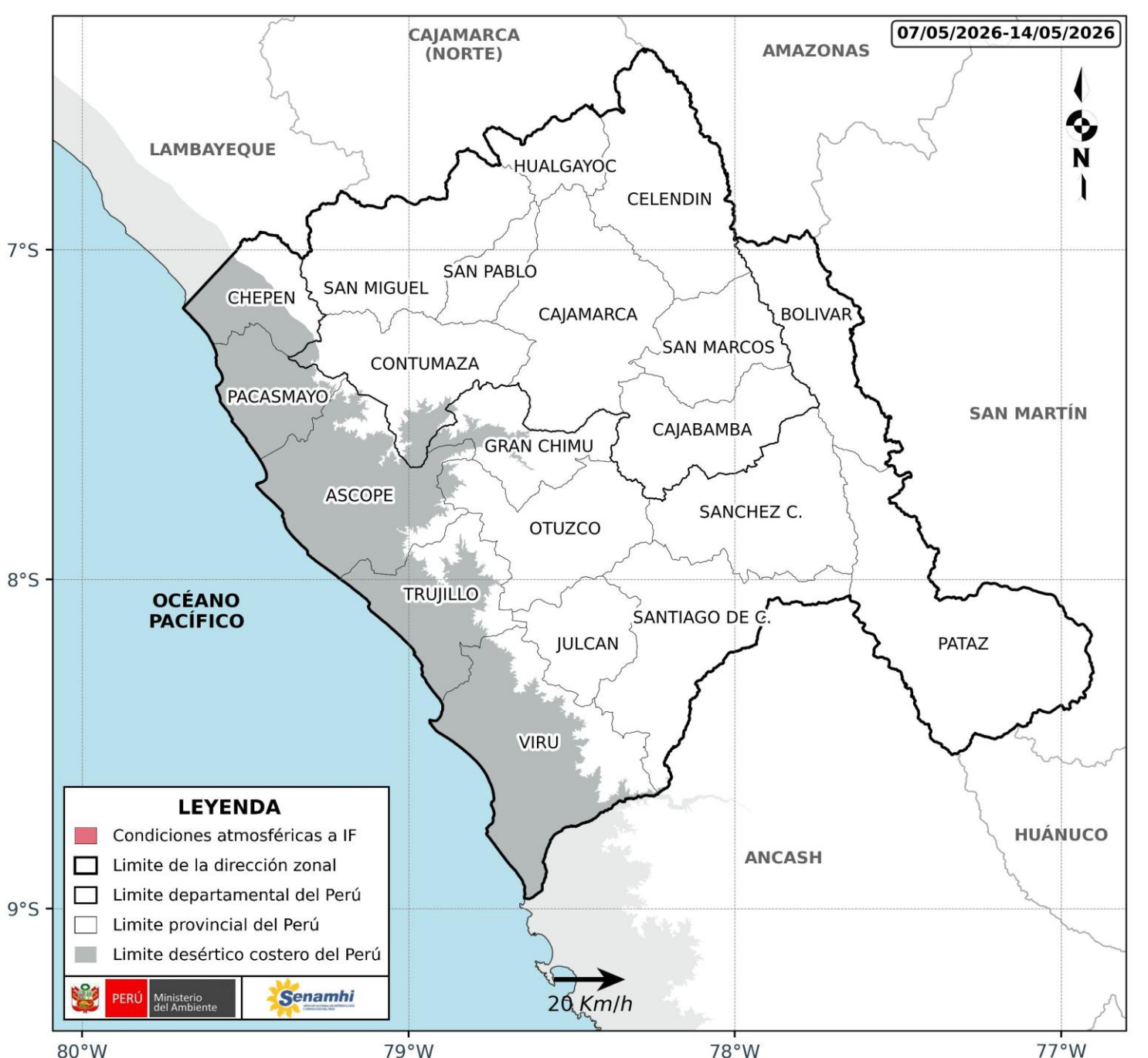
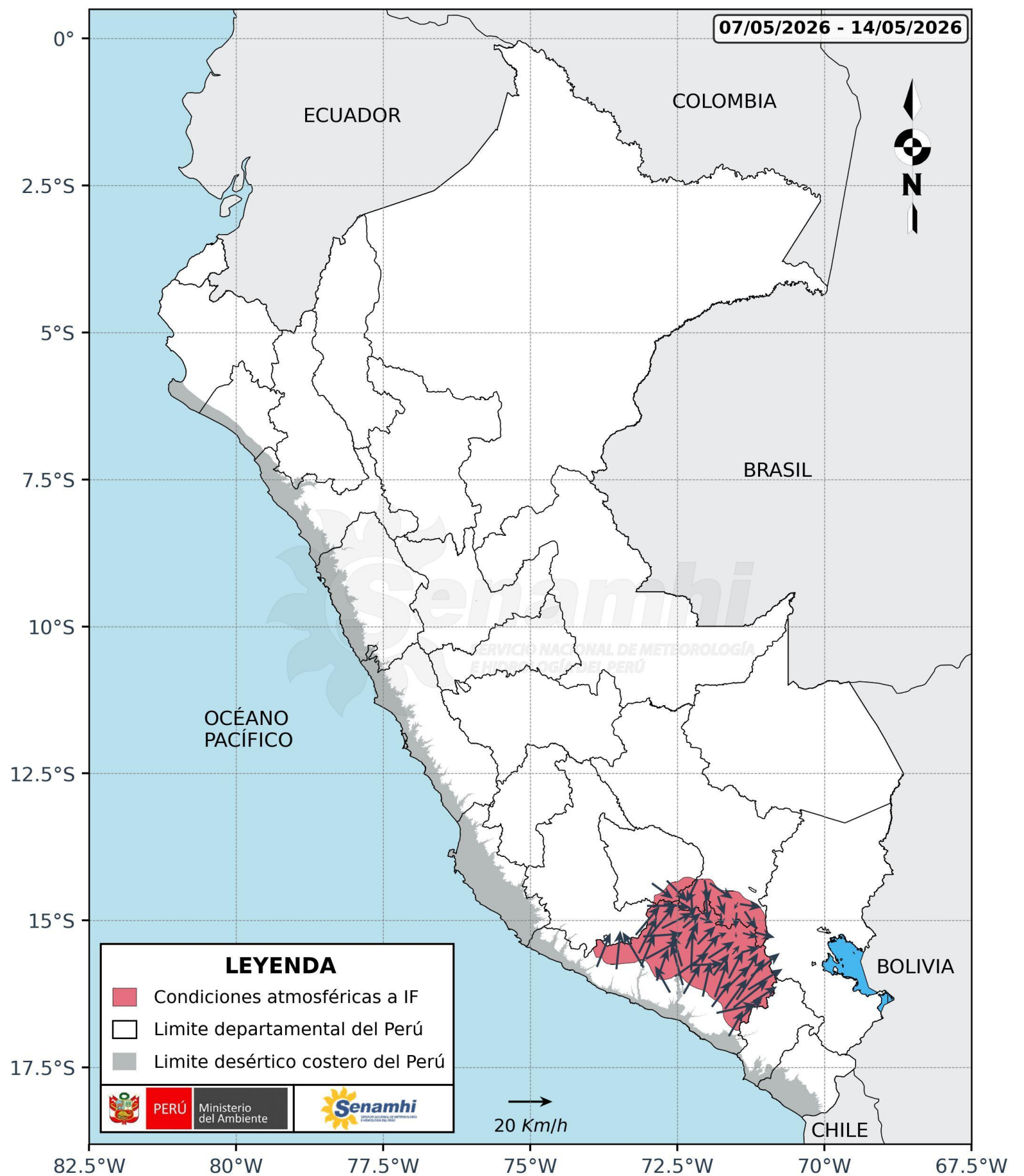
La Libertad: -.

## Avisos meteorológicos vigentes

[Ir a Avisos meteorológicos - SENAMHI](#)



## Condiciones atmosféricas de incendios forestales del 7 al 14 de mayo del 2026, a nivel nacional y regional



## **Dirección de Meteorología y Evaluación Ambiental Atmosférica**

Grinia Jesus Avalos Roldan

[gavalos@senamhi.gob.pe](mailto:gavalos@senamhi.gob.pe)

## **Subdirección de Predicción Meteorológica**

Elida Rosario Julca Bocanegra

[ejulca@senamhi.gob.pe](mailto:ejulca@senamhi.gob.pe)

## **Dirección Zonal 3 – Cajamarca (sur) y La Libertad**

Walter Iván Veneros Terán

[iveneros@senamhi.gob.pe](mailto:iveneros@senamhi.gob.pe)

## **Redacción y análisis**

Caroline Joyce Quispe Palma

[cquispep@senamhi.gob.pe](mailto:cquispep@senamhi.gob.pe)

El boletín semanal de incendios forestales se encuentra en:

<https://www.gob.pe/institucion/senamhi/colecciones/69091-boletin-semanal-de-condiciones-atmosfericas-de-incendios-forestales-dz-3-2026>

Revise los avisos de condiciones atmosféricas de incendios forestales en:

<https://www.senamhi.gob.pe/site/incendio/?p=aviso-incendio>

**Próxima actualización: 14 de mayo del 2026**



**Servicio Nacional de Meteorología Hidrología del Perú – SENAMHI**

**DZ 3 – Cajamarca Sur y La Libertad**

Psje. Jaén 121 – Urb. Ramón Castilla – Cajamarca

Celular: 945116655

**Oficina de Enlace en La Libertad**

Carretera Panamericana Norte km. 569+300 m. C.P. El Milagro

Celular: 998410632