



**28 Incendios
registrados**



**4 762 Focos
de calor**



BOLETÍN SEMANAL N° 30 – DZ3

CONDICIONES ATMOSFÉRICAS DE INCENDIOS FORESTALES

Este reporte ha sido elaborado por la Dirección Zonal 3 (región sur de Cajamarca y La Libertad) del SENAMHI, con el apoyo del SERFOR. Tiene como objetivo avisar a las personas y autoridades en Cajamarca y La Libertad, facilitando la implementación de medidas preventivas, la movilización de recursos de emergencia y la educación comunitaria para reducir el riesgo de incendios forestales en las zonas que compete a las direcciones zonales.

INFORME:

Del 27 de noviembre al 3 de diciembre del 2025

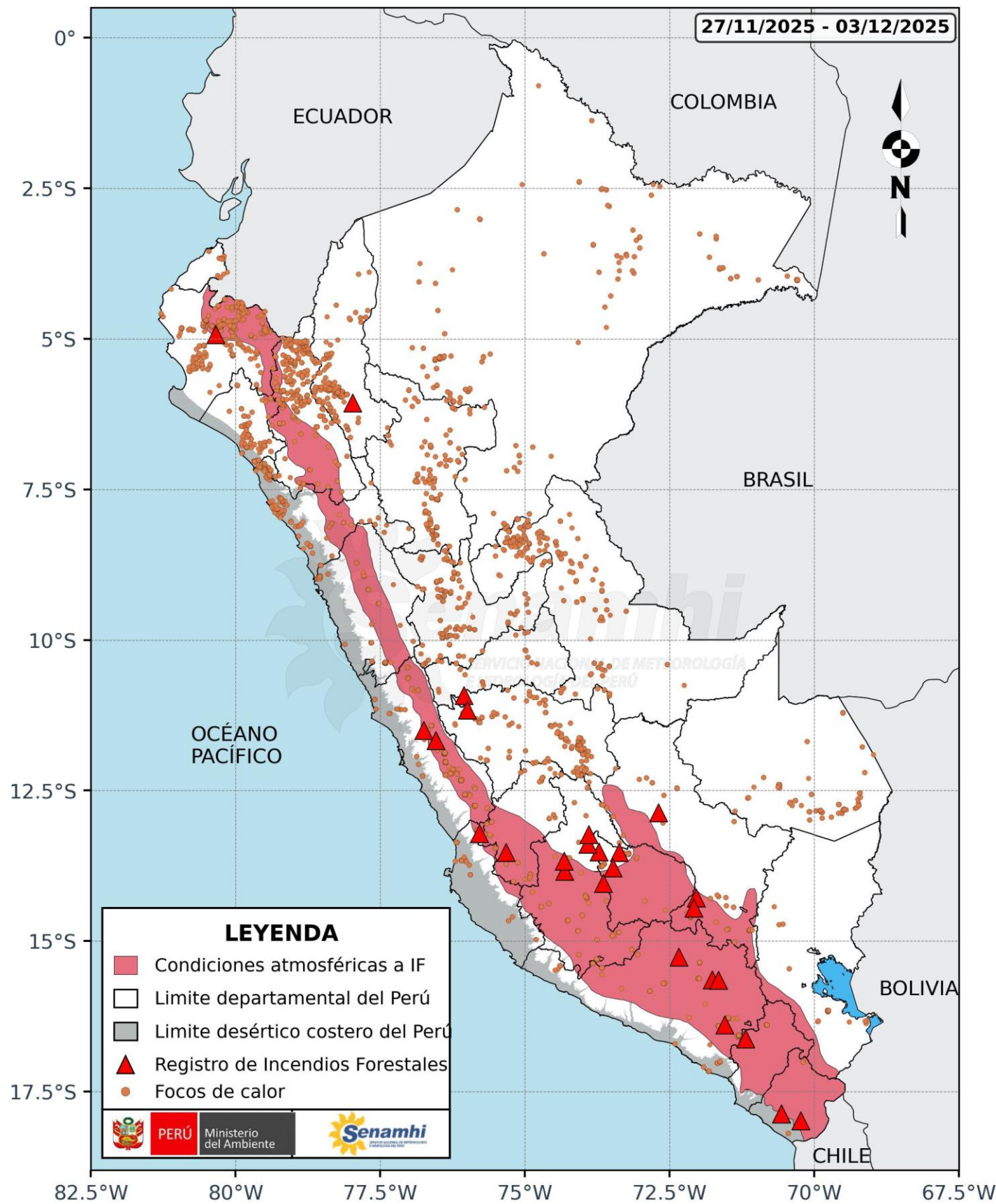
CONDICIONES ATMOSFERICAS ESPERADAS:

Del 4 al 11 de diciembre del 2025

RESUMEN SEMANAL

del 27 de noviembre al 3 de diciembre

Mapa de condiciones atmosféricas de Incendios Forestales (IF), registro de incendios forestales y focos de calor.



Se observa el área de las condiciones atmosféricas de incendios forestales esperadas para la semana analizada, sombreado de rojo sobre gran parte de la sierra del territorio peruano.

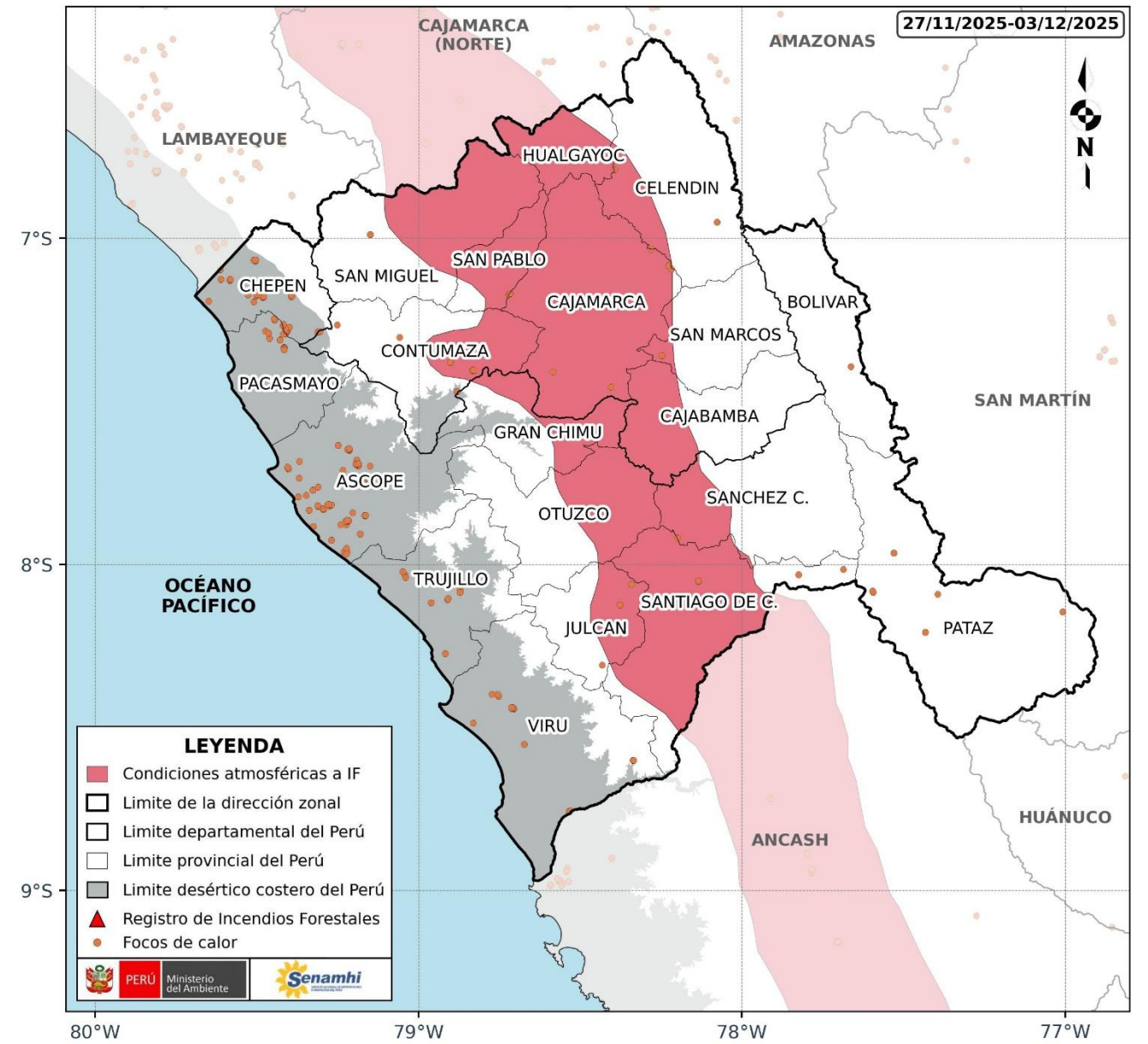
Por otro lado, la mayor concentración de focos de calor estuvo en el norte y centro; mientras que, en menor magnitud en el sur.

Finalmente, se registraron 28 reportes de emergencias por incendios forestales.



Se recomienda:

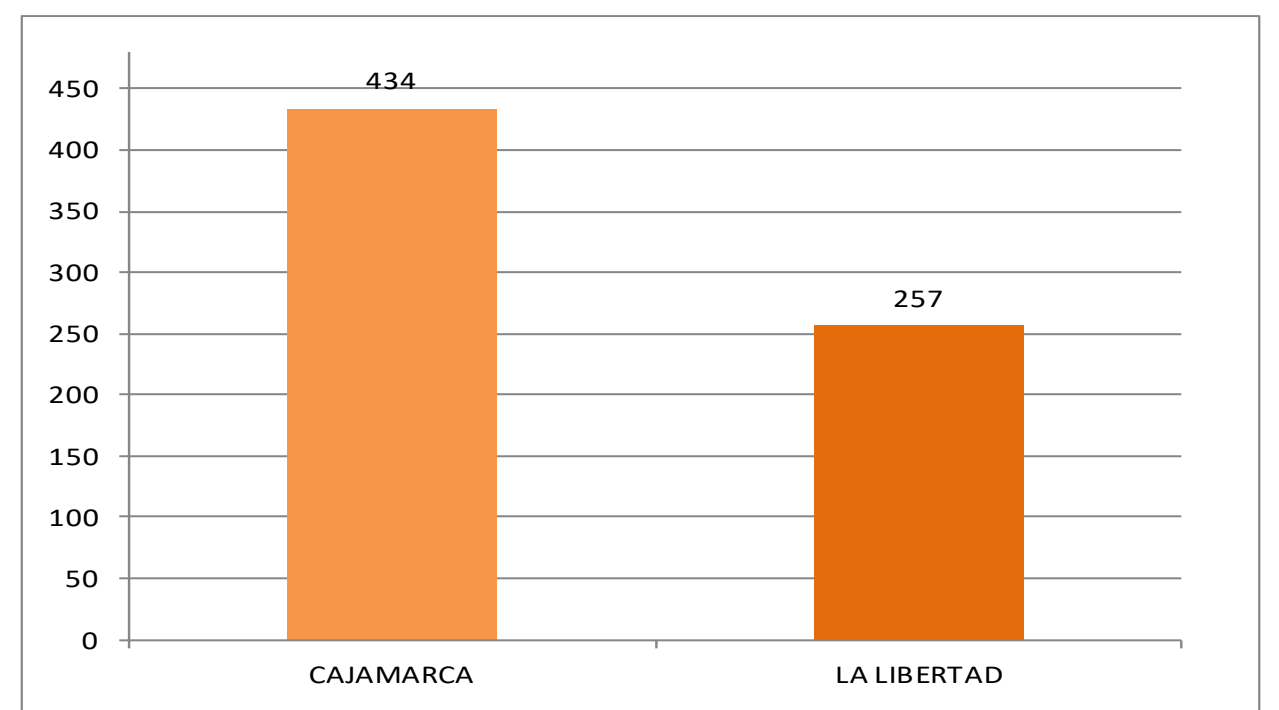
Reducir la quema y evitar la propagación de fuego no deseado y no controlado en áreas con vegetación, incluyendo bosques, pastizales, malezas, matorrales y otro tipo de plantas.



FOCO DE CALOR

Es una anomalía térmica registrada por el satélite.

DISTRIBUCIÓN DE FOCOS DE CALOR POR DEPARTAMENTOS



TOTAL DE FOCOS DE CALOR: 256

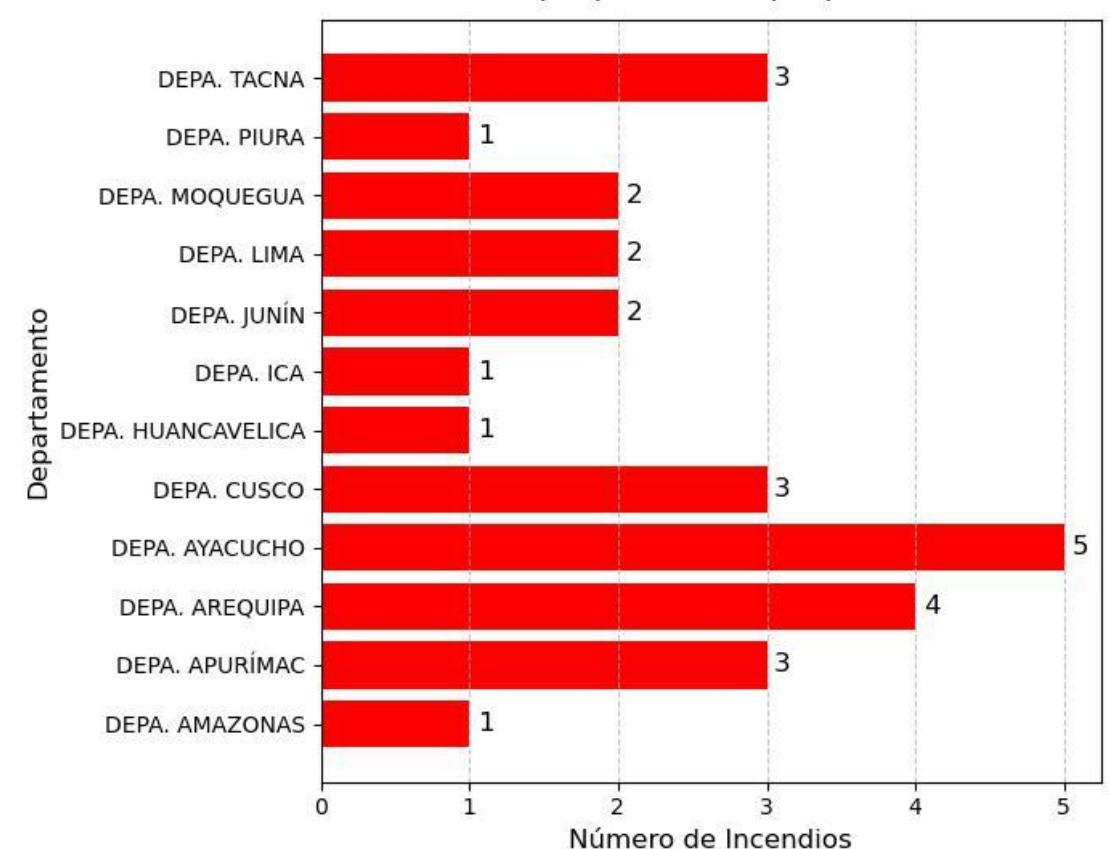
Fuente SERFOR



INCENDIO REGISTRADO

Es la emergencia de incendio forestal reportado por el INDECI.

Emergencias registradas por incendio forestal
27/11/2025 - 03/12/2025



Elaboración: SENAMHI
Consultar la web de INDECI:

[Registro de Emergencias a nivel nacional](#)

CONDICIONES ESPERADAS

Del 4 al 11 de diciembre

Temperatura y Humedad

Entre el viernes 5 al 7 de diciembre, se espera el descenso de temperatura de moderada a extrema intensidad durante la madrugada, variando entre cielo despejado a nubes dispersas hacia el mediodía, con incremento de temperatura diurna de moderada a fuerte intensidad en gran parte del territorio. Del lunes 8 al jueves 11 de diciembre, se espera el descenso de temperatura entre moderada a fuerte intensidad, variando entre nubes dispersas a parcialmente nublado durante el día, con incremento de temperatura diurna de moderada a fuerte intensidad.

Viento

Entre el sábado 6 y domingo 7 de diciembre, se esperan vientos moderados en la región sur de Cajamarca y sierra liberteña, con magnitudes de 30 km/h y ráfagas de hasta 40 km/h. Entre el lunes 8 y jueves 11 de diciembre, se esperan vientos ligeros de hasta 25 km/h y ráfagas de viento de 35 km/h.

Precipitaciones

Entre el viernes 5 al jueves 11 de diciembre, existe baja probabilidad de lluvias ligeras.

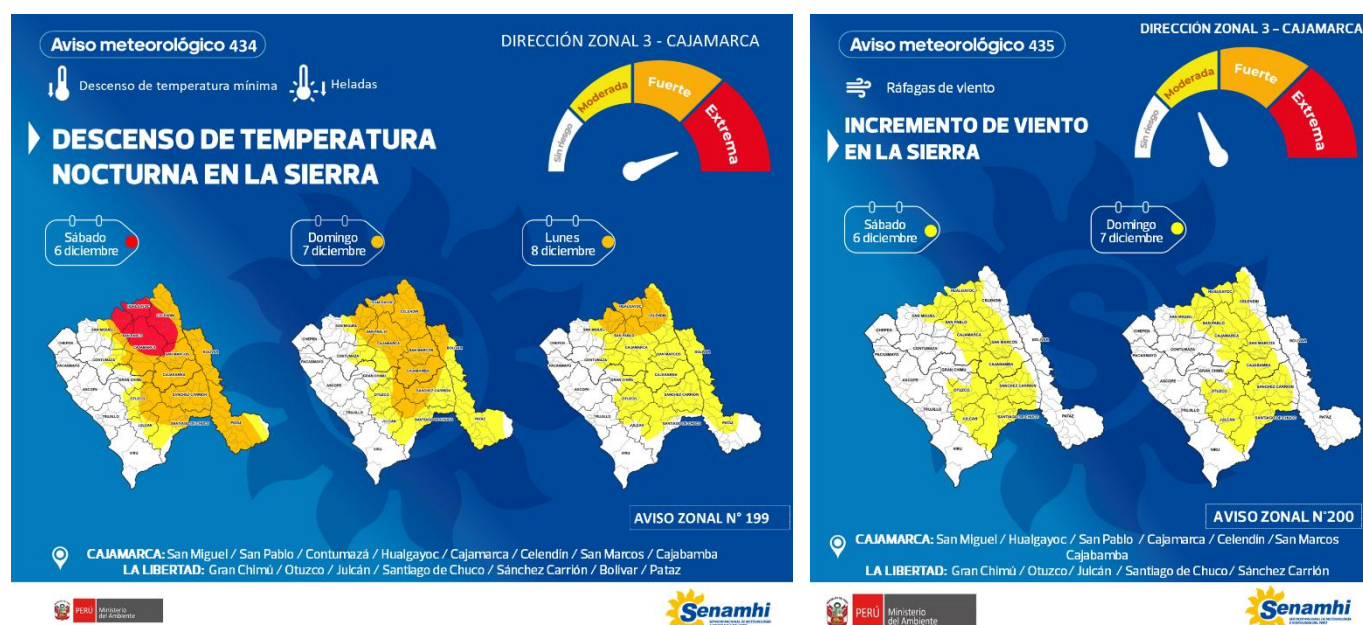
Provincias involucradas

Cajamarca: San Miguel, San Pablo, Contumazá, Hualgayoc, Cajamarca, Celendín, San Marcos y Cajabamba.

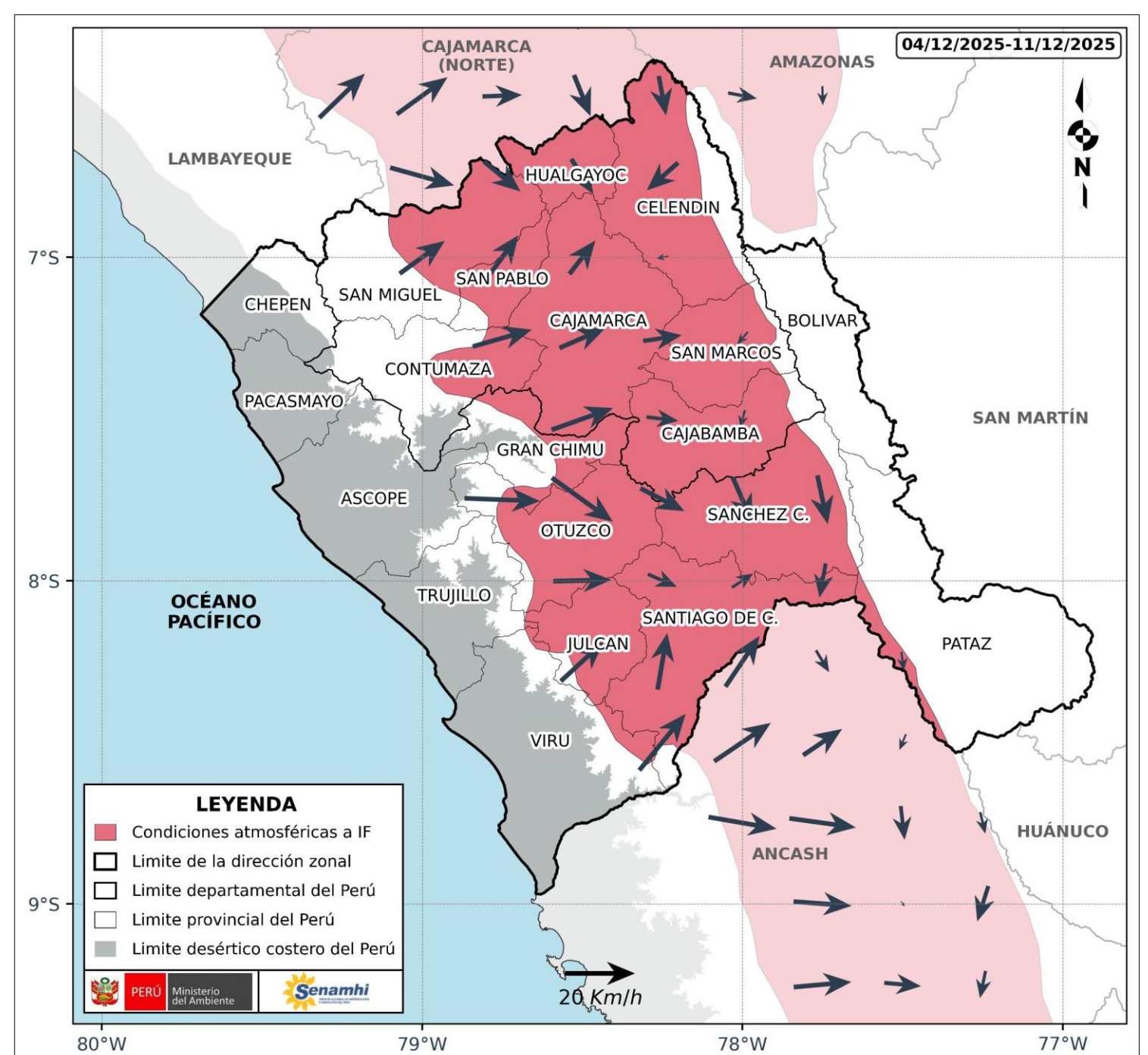
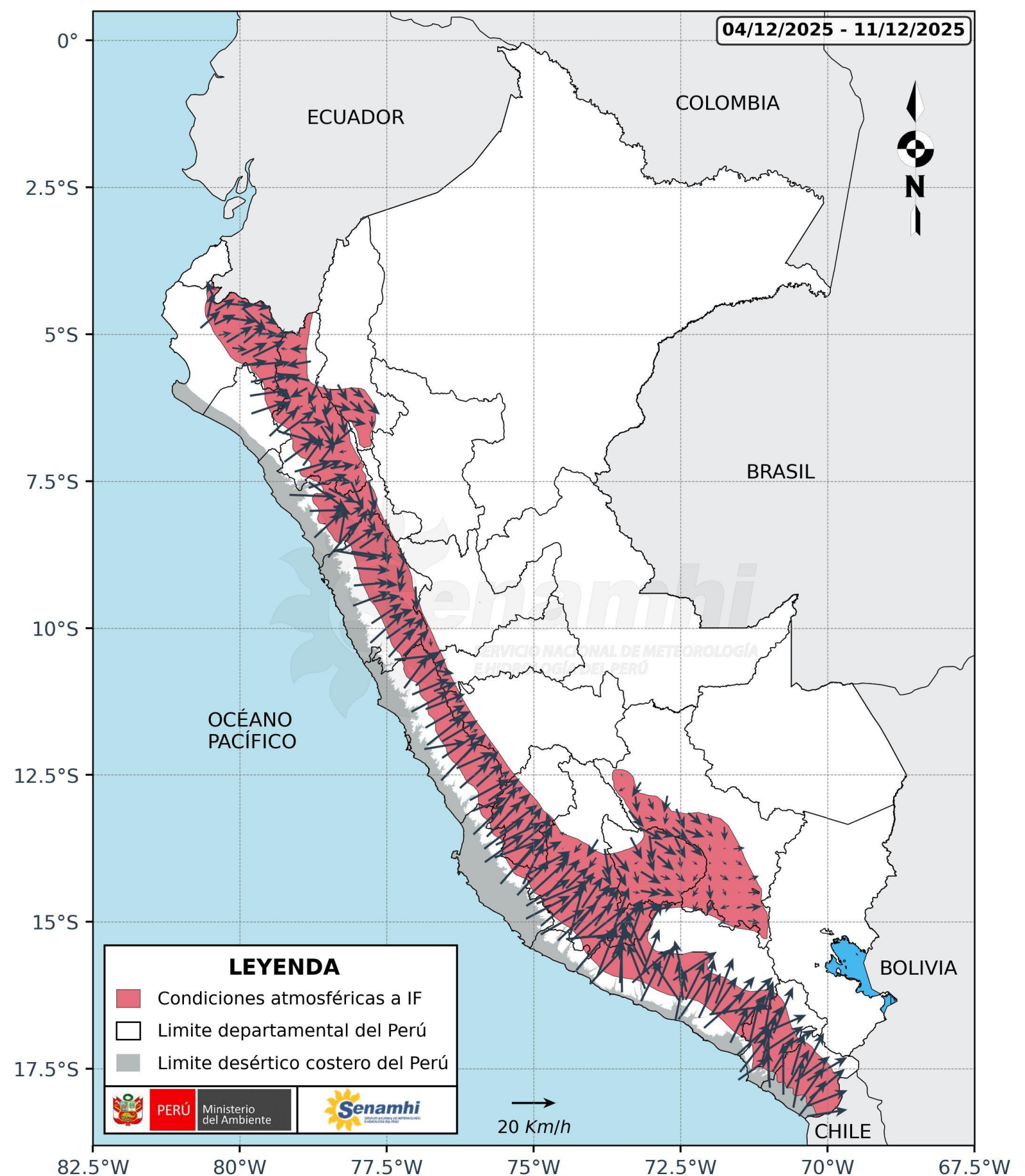
La Libertad: Gran Chimú, Otuzco, Julcán, Santiago de Chuco, Sánchez Carrión y Pataz.

Avisos meteorológicos vigentes

[Ir a Avisos meteorológicos - SENAMHI](#)



Condiciones atmosféricas de incendios forestales del 4 al 11 de diciembre del 2025 nacional y regional



Dirección de Meteorología y Evaluación Ambiental Atmosférica

Julio Ernesto Urbiola del Carpio

jurbiola@senamhi.gob.pe

Subdirección de Predicción Meteorológica

Piero Rodrigo Rivas Quispe

privas@senamhi.gob.pe

Dirección Zonal 3 – Cajamarca (sur) y La Libertad

Walter Iván Veneros Terán

iveneros@senamhi.gob.pe

Redacción y análisis

Caroline Joyce Quispe Palma

cquispep@senamhi.gob.pe

Nataly Lucila Zamudio Espinoza

nzamudio@senamhi.gob.pe

El boletín semanal de incendios forestales se encuentra en:

<https://www.gob.pe/institucion/senamhi/colecciones/47143-boletin-semanal-de-condiciones-atmosfericas-favorables-a-incendios-forestales-dz-3-cajamarca>

Revise los avisos de condiciones atmosféricas de incendios forestales en:

<https://www.senamhi.gob.pe/site/incendio/?p=aviso-incendio>

Próxima actualización: 11 de diciembre del 2025



Servicio Nacional de Meteorología Hidrología del Perú –SENAMHI

DZ 3 – Cajamarca Sur y La Libertad

Psje. Jaén 121 – Urb. Ramón Castilla – Cajamarca

Celular: 945116655

Oficina de Enlace en La Libertad

Carretera Panamericana Norte km. 569+300 m. C.P. El Milagro

Celular: 998410632