



**46 Incendios
registrados**



**2759 Focos
de calor**



BOLETÍN SEMANAL N° 30 – DZ3

CONDICIONES ATMOSFÉRICAS DE INCENDIOS FORESTALES

Este reporte ha sido elaborado por la Dirección Zonal 3 (región sur de Cajamarca y La Libertad) del SENAMHI, con el apoyo del SERFOR. Tiene como objetivo avisar a las personas y autoridades en Cajamarca y La Libertad, facilitando la implementación de medidas preventivas, la movilización de recursos de emergencia y la educación comunitaria para reducir el riesgo de incendios forestales en las zonas que compete a las direcciones zonales.

INFORME:

del 20 al 26 de noviembre

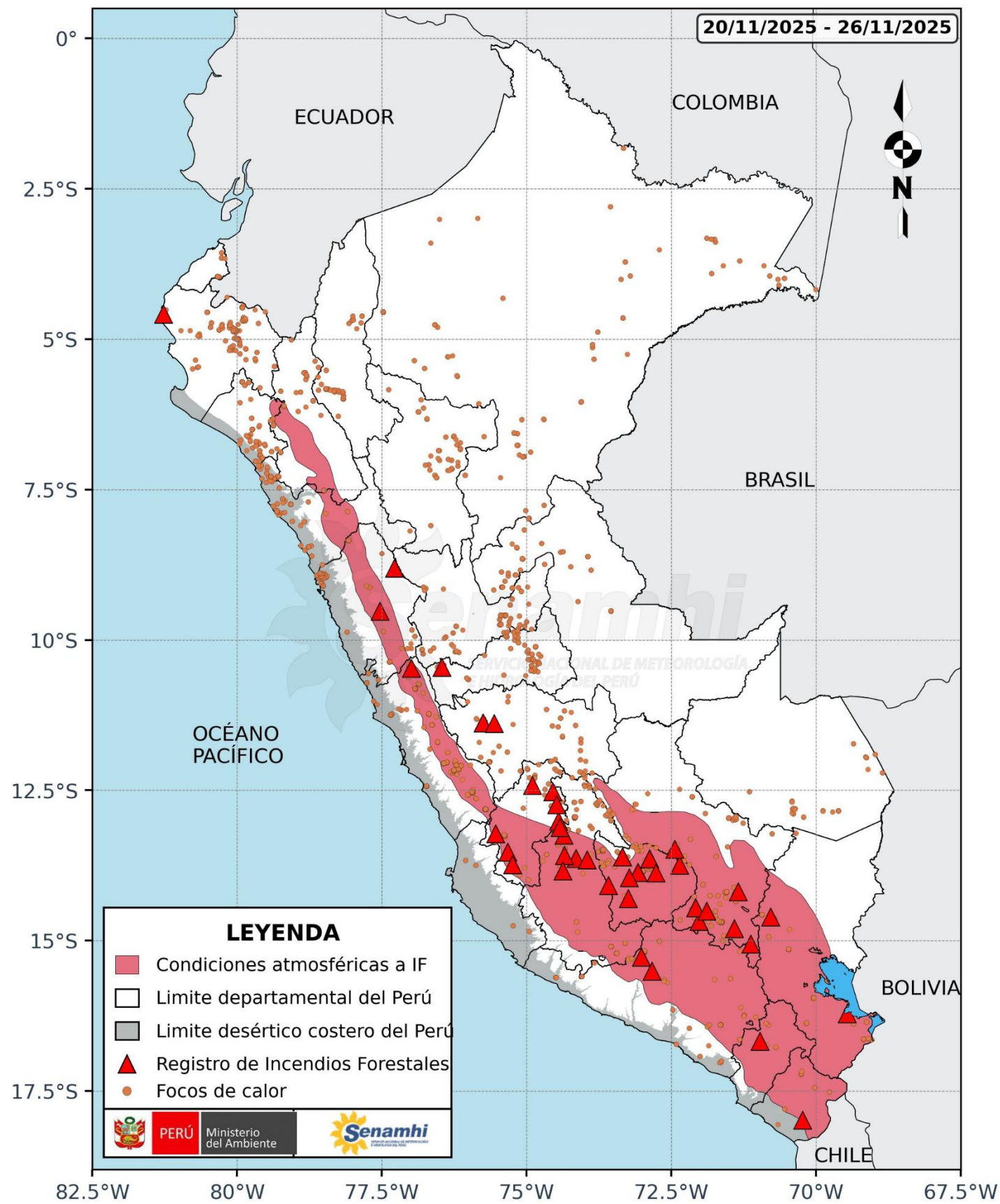
CONDICIONES ATMOSFERICAS ESPERADAS:

del 27 de noviembre al 4 de diciembre

RESUMEN SEMANAL

del 20 al 26 de noviembre

Mapa de condiciones atmosféricas de Incendios Forestales (IF), registro de incendios forestales y focos de calor.



Se observa el área de las condiciones atmosféricas de incendios forestales esperadas para la semana analizada, sombreado de rojo sobre gran parte de la sierra del territorio peruano.

Por otro lado, la mayor concentración de focos de calor estuvo en el sector norte y centro; mientras que, en menor magnitud en el sur.

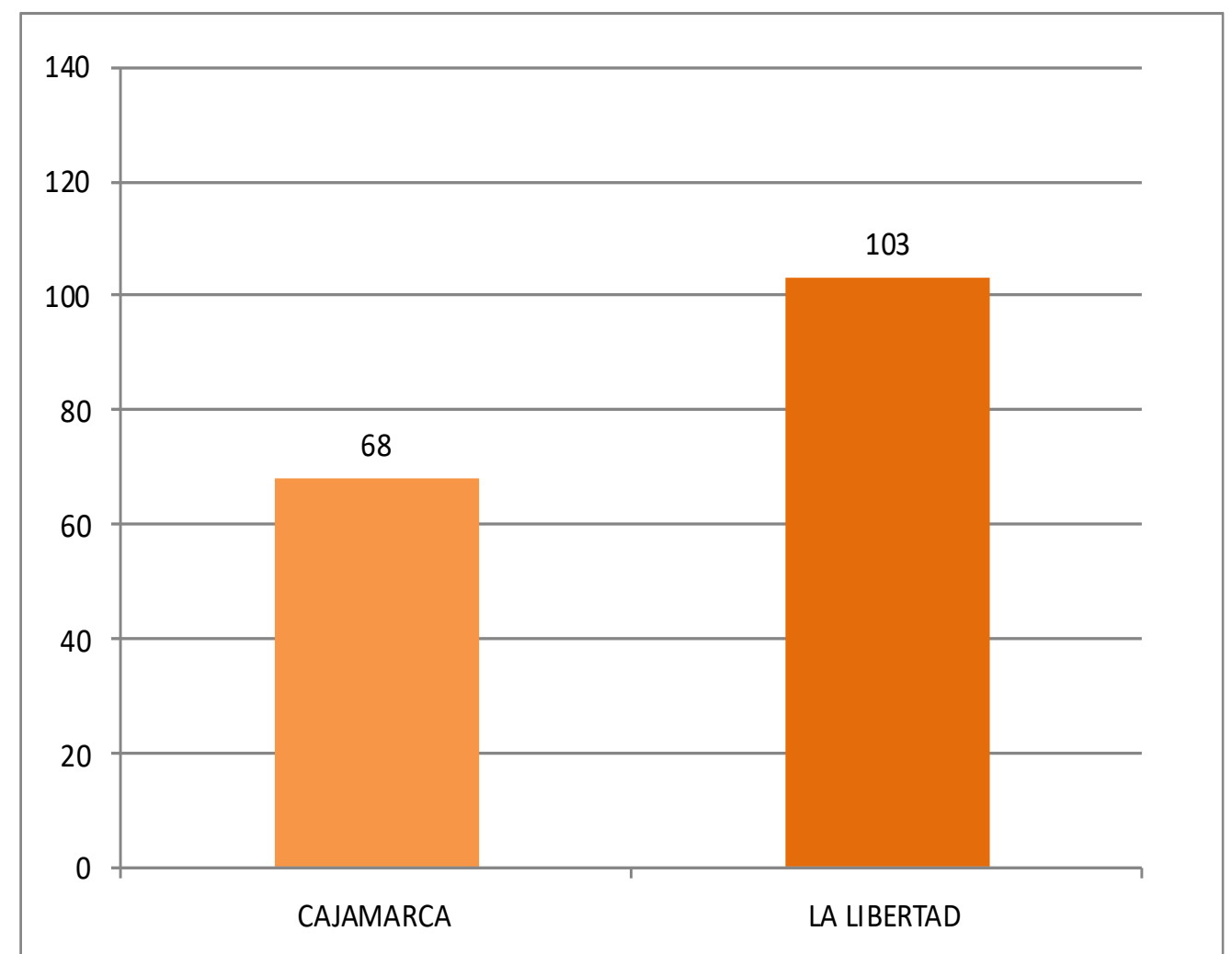
Finalmente, se registraron 46 reportes de emergencias por incendios forestales sobre gran parte del territorio.



FOCO DE CALOR

Es una anomalía térmica registrada por el satélite.

DISTRIBUCIÓN DE FOCOS DE CALOR POR DEPARTAMENTOS



TOTAL DE FOCOS DE CALOR: 181

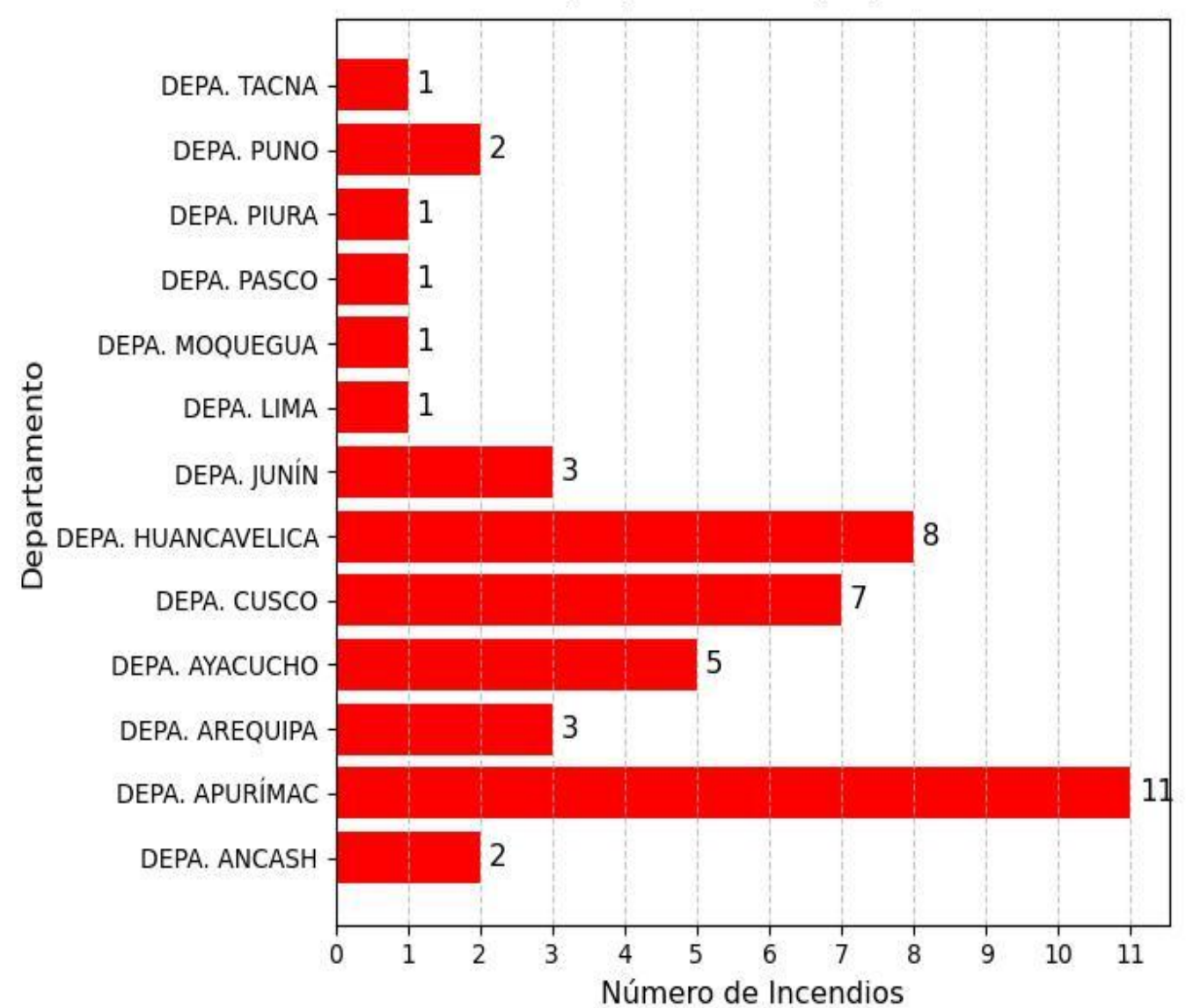
Fuente SERFOR



INCENDIO REGISTRADO

Es la emergencia de incendio forestal reportado por el INDECI.

Emergencias resgistradas por incendio forestal 20/11/2025 - 26/11/2025



Elaboración: SENAMHI
Consultar la web de INDECI:

[Registro de Emergencias a nivel nacional](#)



Se recomienda:

Reducir la quema y evitar la propagación de fuego no deseado y no controlado en áreas con vegetación, incluyendo bosques, pastizales, malezas, matorrales y otro tipo de plantas.

CONDICIONES ESPERADAS

del 27 de noviembre al 4 de diciembre

Temperatura y Humedad

Entre el viernes 28 y sábado 29 de noviembre, se espera incremento de la temperatura diurna de ligera a moderada intensidad, acompañado de cielos despejados a nubes dispersas en las mañanas y cielo nublado por la tarde.

Del domingo 30 de noviembre al jueves 4 de diciembre, se prevé cielo despejado hacia el mediodía con incremento de la temperatura diurna de moderada a fuerte intensidad. Entre el lunes 1 y miércoles 3 de diciembre, se espera descenso de temperatura de ligera a moderada intensidad durante las madrugadas.

El viernes 5 y sábado 6 de diciembre, se pronostica incremento de la temperatura diurna de moderada a fuerte intensidad, con cielo despejado a nubes dispersas durante el día.

Viento

Entre el viernes 28 de noviembre al 4 de diciembre, se esperan vientos ligeros en la región sur de Cajamarca y sierra liberteña, con magnitudes de 15 km/h y ráfagas de hasta 25 km/h.

Precipitaciones

Entre el viernes 28 y sábado 29 de noviembre, se esperan lluvias ligeras en gran parte del territorio y lluvias moderadas en Hualgayoc, Cajamarca, Celendín, San Marcos, Santiago de Chuco, Sánchez Carrión, Bolívar y Pataz.

Del domingo 30 de noviembre al jueves 4 de diciembre, se prevén lluvias ligeras y aisladas principalmente en Cajabamba, Sánchez Carrión y Pataz.


Provincias involucrados

Cajamarca: San Miguel, San Pablo, Hualgayoc (Chugur), Contumazá, Cajamarca, Celendín, San Marcos y Cajabamba.

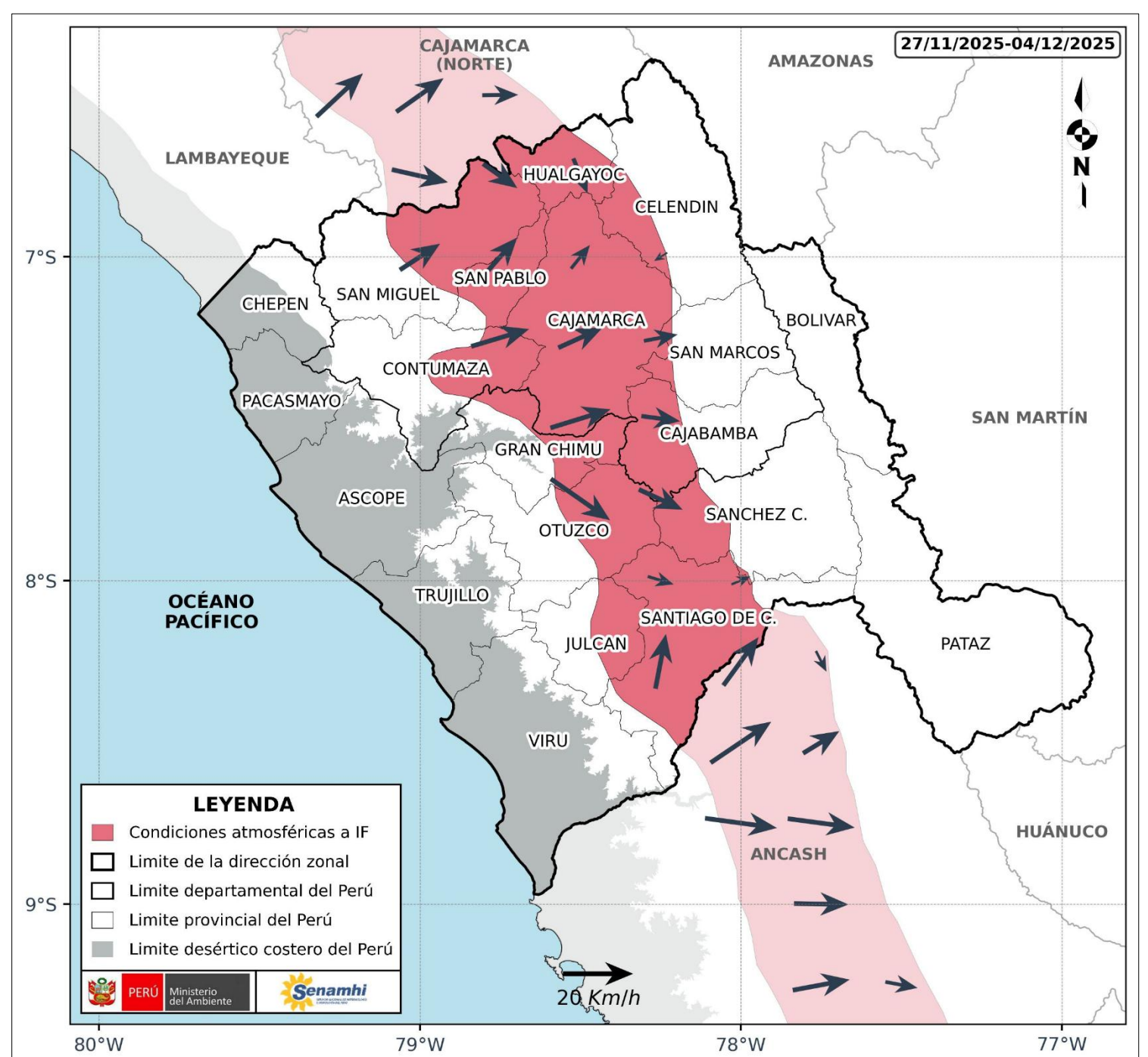
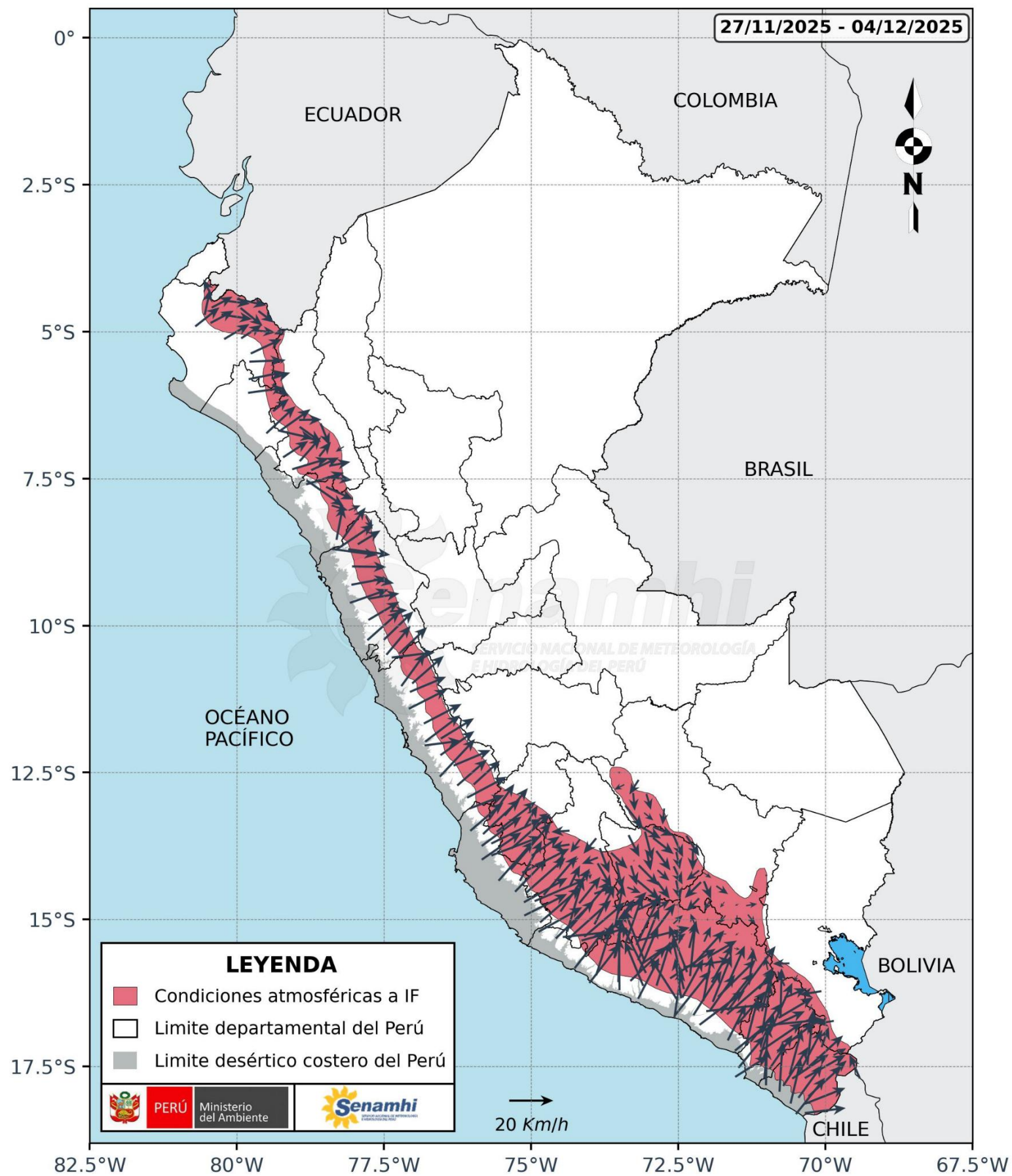
La Libertad: Gran Chimú, Otuzco, Julcán, Santiago de Chuco y Sánchez Carrión

Avisos meteorológicos vigentes

[Ir a Avisos meteorológicos - SENAMHI](#)



Condiciones atmosféricas de incendios forestales del 27 de noviembre al 4 de diciembre del 2025, a nivel nacional y regional



Dirección de Meteorología y Evaluación Ambiental Atmosférica

Julio Ernesto Urbiola del Carpio

jurbiola@senamhi.gob.pe

Subdirección de Predicción Meteorológica

Piero Rodrigo Rivas Quispe

privas@senamhi.gob.pe

Dirección Zonal 3 – Cajamarca (sur) y La Libertad

Walter Iván Veneros Terán

iveneros@senamhi.gob.pe

Redacción y análisis

Caroline Joyce Quispe Palma

cquispep@senamhi.gob.pe

Nataly Lucila Zamudio Espinoza

nzamudio@senamhi.gob.pe

El boletín semanal de incendios forestales se encuentra en:

<https://www.gob.pe/institucion/senamhi/colecciones/47143-boletin-semanal-de-condicionesatmosfericas-favorables-a-incendios-forestales-dz-3-cajamarca>

Revise los avisos de condiciones atmosféricas de incendios forestales en:

<https://www.senamhi.gob.pe/site/incendio/?p=aviso-incendio>

Próxima actualización: 5 de diciembre del 2025



**Servicio Nacional de Meteorología Hidrología del Perú –SENAMHI
DZ 3 – Cajamarca Sur y La Libertad**

Psje. Jaén 121 – Urb. Ramón Castilla – Cajamarca

Celular: 945116655

Oficina de Enlace en La Libertad

Carretera Panamericana Norte km. 569+300 m. C.P. El Milagro

Celular: 998410632