



**46 Incendios
registrados**



**3 032 Focos
de calor**



BOLETÍN SEMANAL N° 29 – DZ3

CONDICIONES ATMOSFÉRICAS DE INCENDIOS FORESTALES

Este reporte ha sido elaborado por la Dirección Zonal 3 (región sur de Cajamarca y La Libertad) del SENAMHI, con el apoyo del SERFOR. Tiene como objetivo avisar a las personas y autoridades en Cajamarca y La Libertad, facilitando la implementación de medidas preventivas, la movilización de recursos de emergencia y la educación comunitaria para reducir el riesgo de incendios forestales en las zonas que compete a las direcciones zonales.

INFORME:

Del 13 al 19 de noviembre del 2025

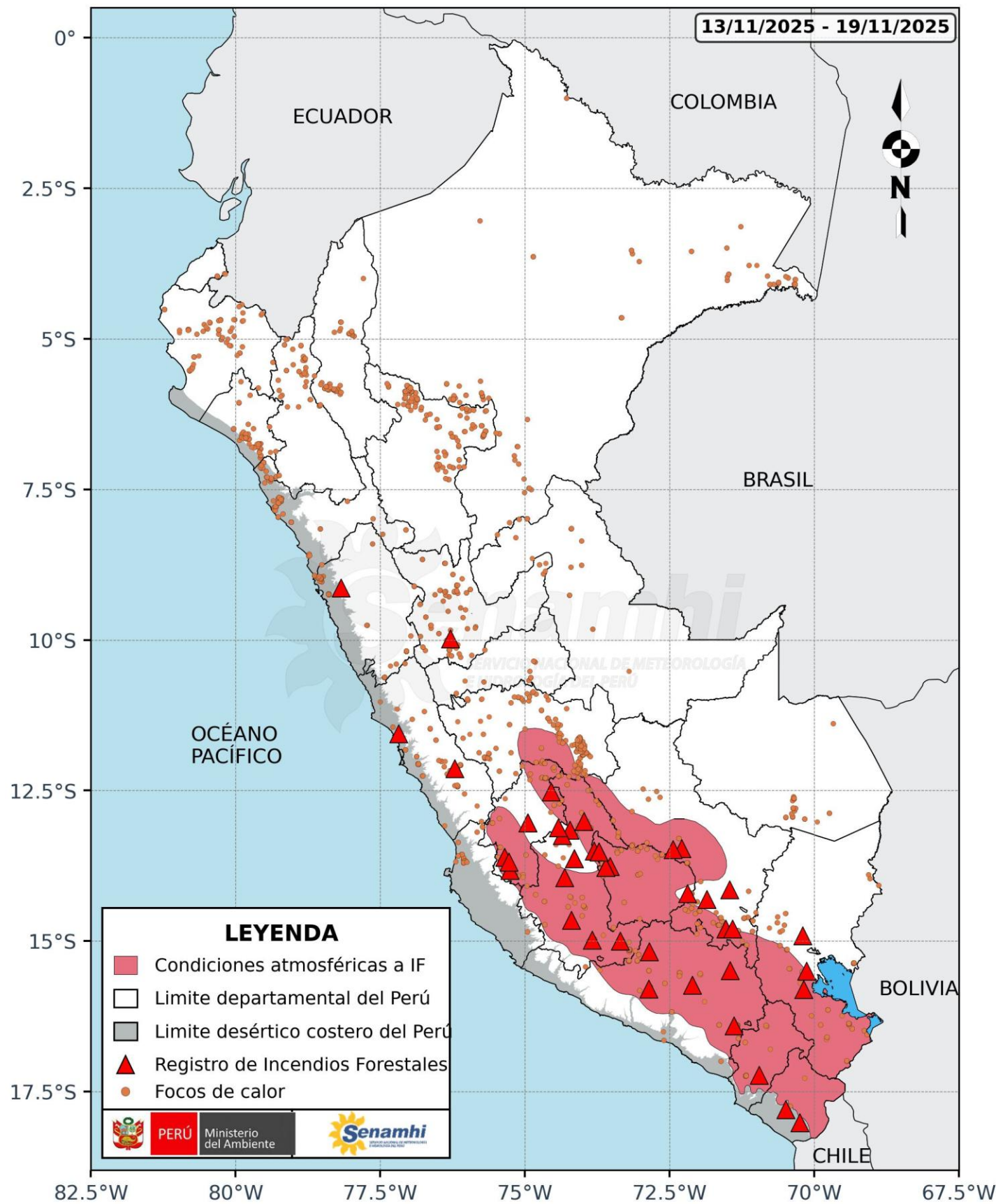
CONDICIONES ATMOSFERICAS ESPERADAS:

Del 20 al 27 de noviembre del 2025

RESUMEN SEMANAL

del 13 al 19 de noviembre

Mapa de condiciones atmosféricas de Incendios Forestales (IF), registro de incendios forestales y focos de calor.



Se observa el área de las condiciones atmosféricas de incendios forestales esperadas para la semana analizada, sombreado de rojo sobre gran parte de la sierra del territorio peruano.

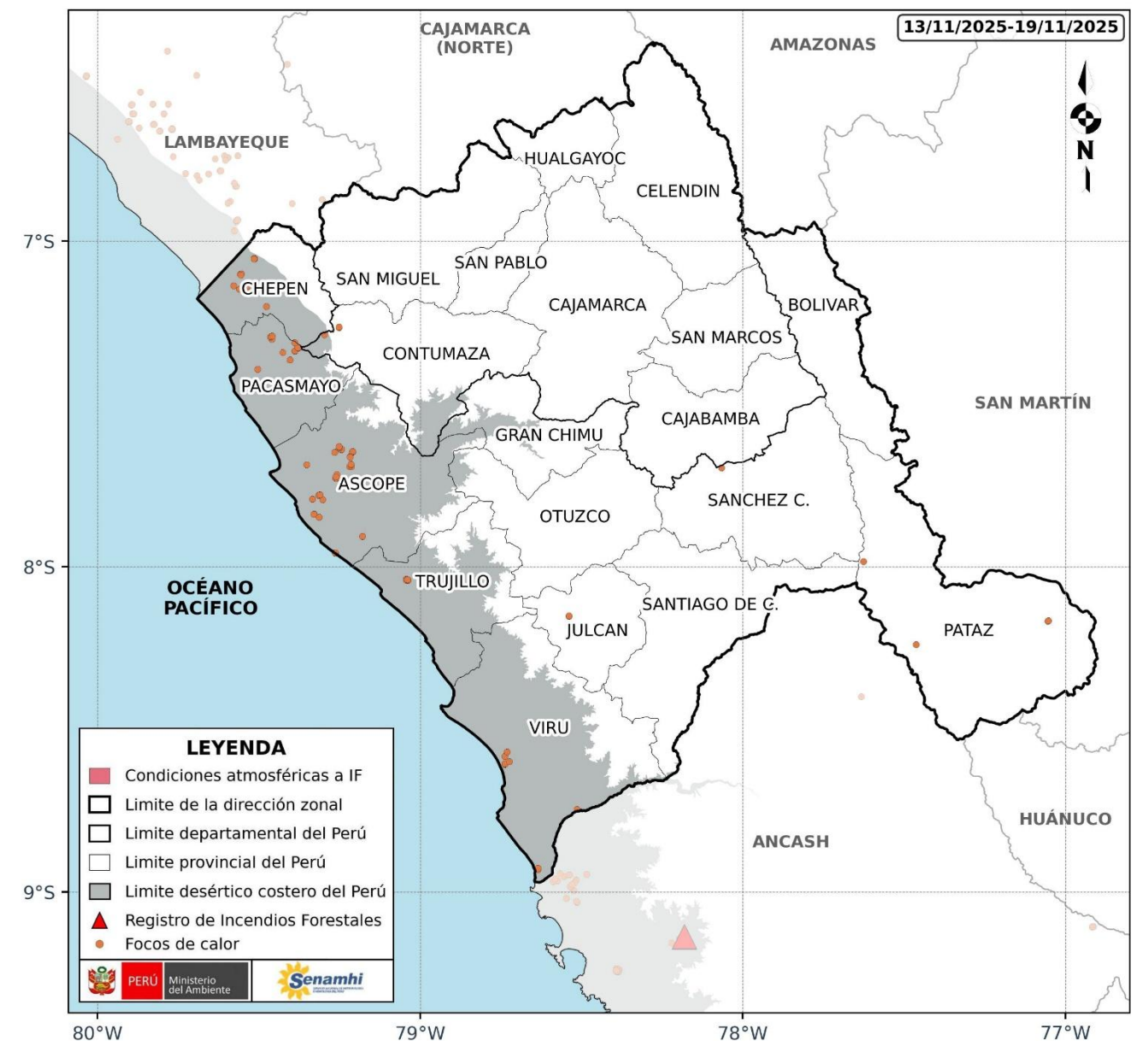
Por otro lado, la mayor concentración de focos de calor estuvo en el norte y centro; mientras que, en menor magnitud en el sur.

Finalmente, se registraron 46 reportes de emergencias por incendios forestales.



Se recomienda:

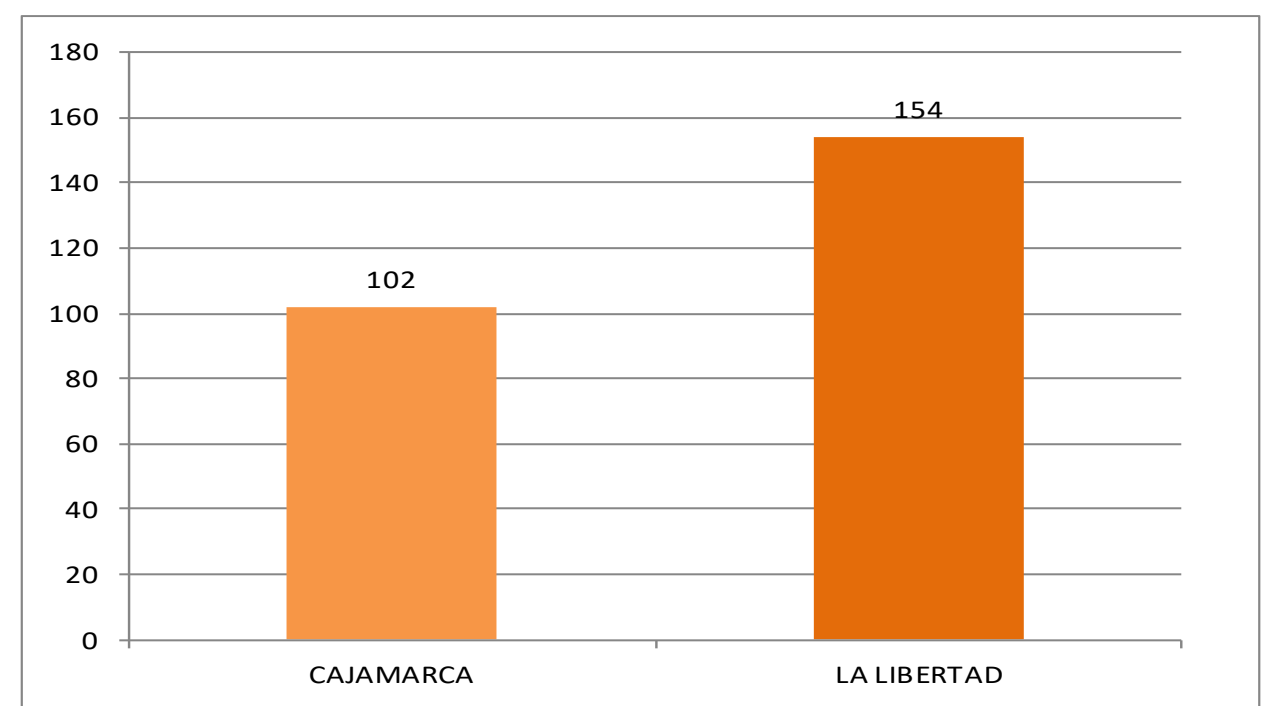
Reducir la quema y evitar la propagación de fuego no deseado y no controlado en áreas con vegetación, incluyendo bosques, pastizales, malezas, matorrales y otro tipo de plantas.



FOCO DE CALOR

Es una anomalía térmica registrada por el satélite.

DISTRIBUCIÓN DE FOCOS DE CALOR POR DEPARTAMENTOS



TOTAL DE FOCOS DE CALOR: 256

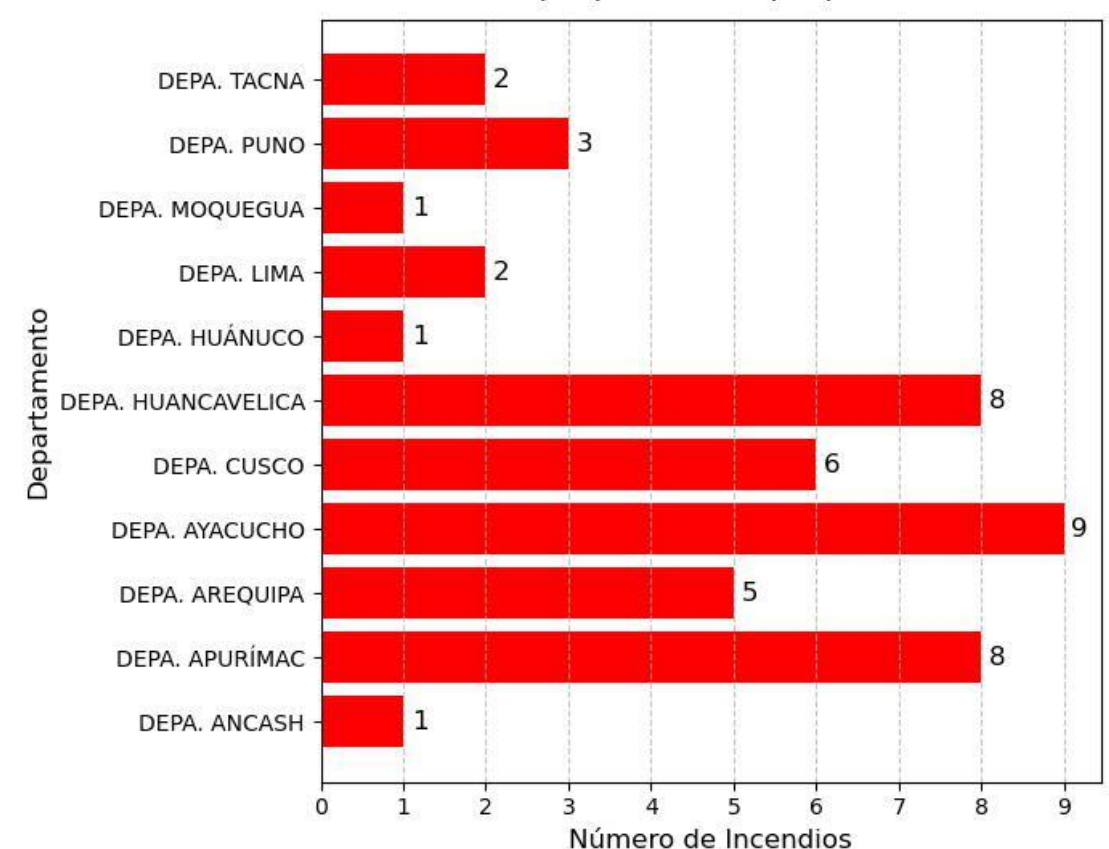
Fuente SERFOR



INCENDIO REGISTRADO

Es la emergencia de incendio forestal reportado por el INDECI.

Emergencias registradas por incendio forestal
13/11/2025 - 19/11/2025




Elaboración: SENAMHI
Consultar la web de INDECI:

[Registro de Emergencias a nivel nacional](#)

CONDICIONES ESPERADAS

Del 20 al 27 de noviembre



Temperatura y Humedad

Entre el viernes 21 y sábado 22 de noviembre, se espera el descenso de temperatura de moderada intensidad durante la madrugada, variando entre cielo despejado a nubes dispersas hacia el mediodía, con moderado a fuerte incremento de temperatura diurna en gran parte del territorio. Del domingo 23 y lunes 24 de noviembre se espera cielo despejado a parcialmente nublado por las mañanas, variando a cielo cubierto para el resto de la jornada. Y, del martes 25 al sábado 29 de noviembre, se pronostica cielo parcialmente nublado por la mañana, variando a cielo cubierto para el resto del día.



Viento

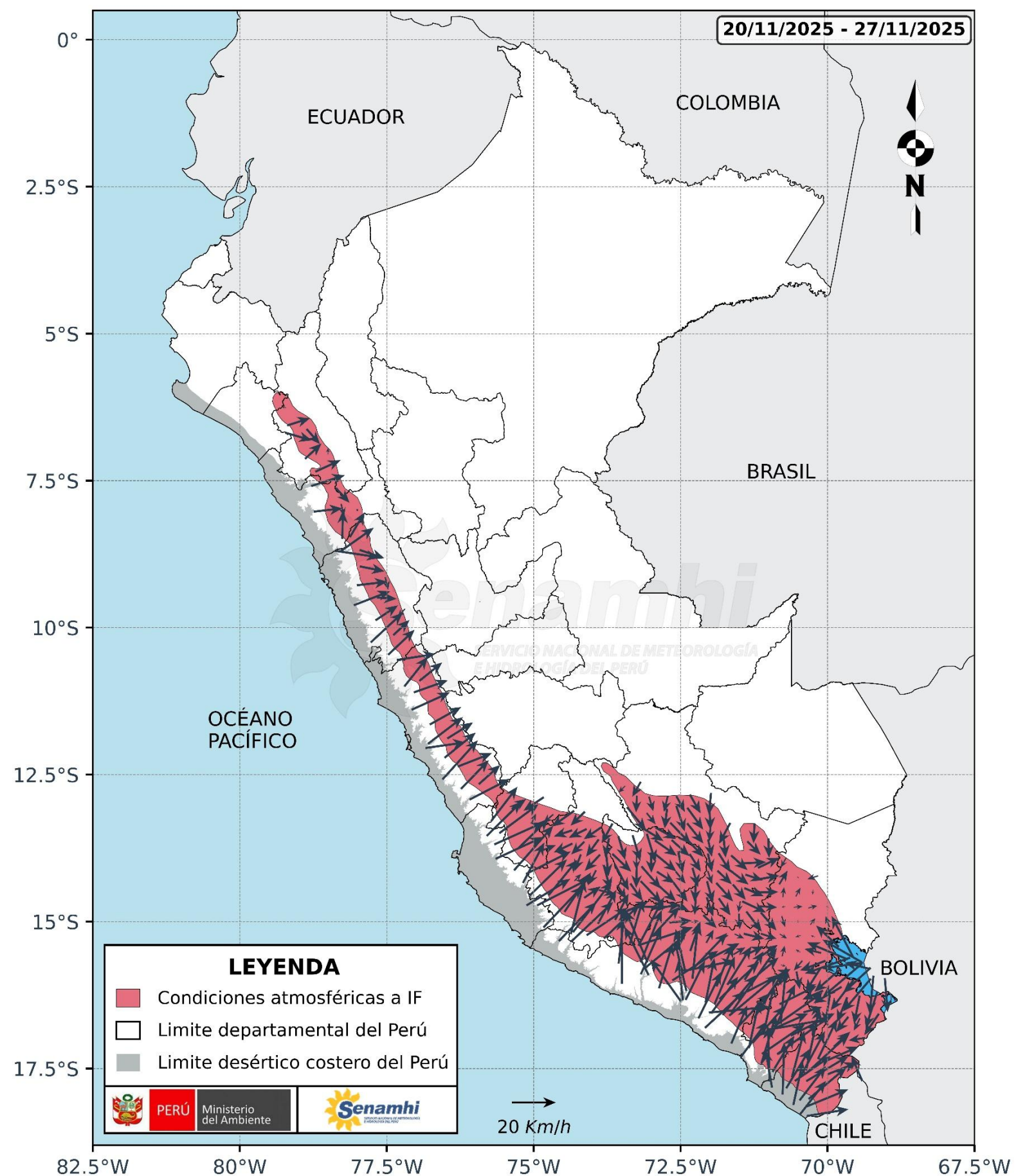
Entre el viernes 21 y sábado 22 de noviembre, se esperan vientos ligeros en la región sur de Cajamarca y sierra liberteña, con magnitudes de 25 km/h y ráfagas de hasta 30 km/h.



Precipitaciones

Entre el viernes 21 al sábado 22 de noviembre, con baja probabilidad de lluvias ligeras y dispersas, principalmente en la vertiente oriental. Del domingo 23 y lunes 24 de noviembre, con baja probabilidad de lluvias ligeras en gran parte del territorio y lluvias moderadas de manera aislada en Hualgayoc, Cajamarca, Celendín, San Marcos Otuzco, Santiago de Chuco, Sánchez Carrión, Bolívar y Pataz. Finalmente, el martes 25 al jueves 27 de noviembre existe probabilidad de lluvias ligeras en gran parte del territorio y posibles lluvias moderadas y aisladas en la vertiente oriental.

Condiciones atmosféricas de incendios forestales del 20 al 27 de noviembre del 2025 nacional y regional



Provincias involucrados

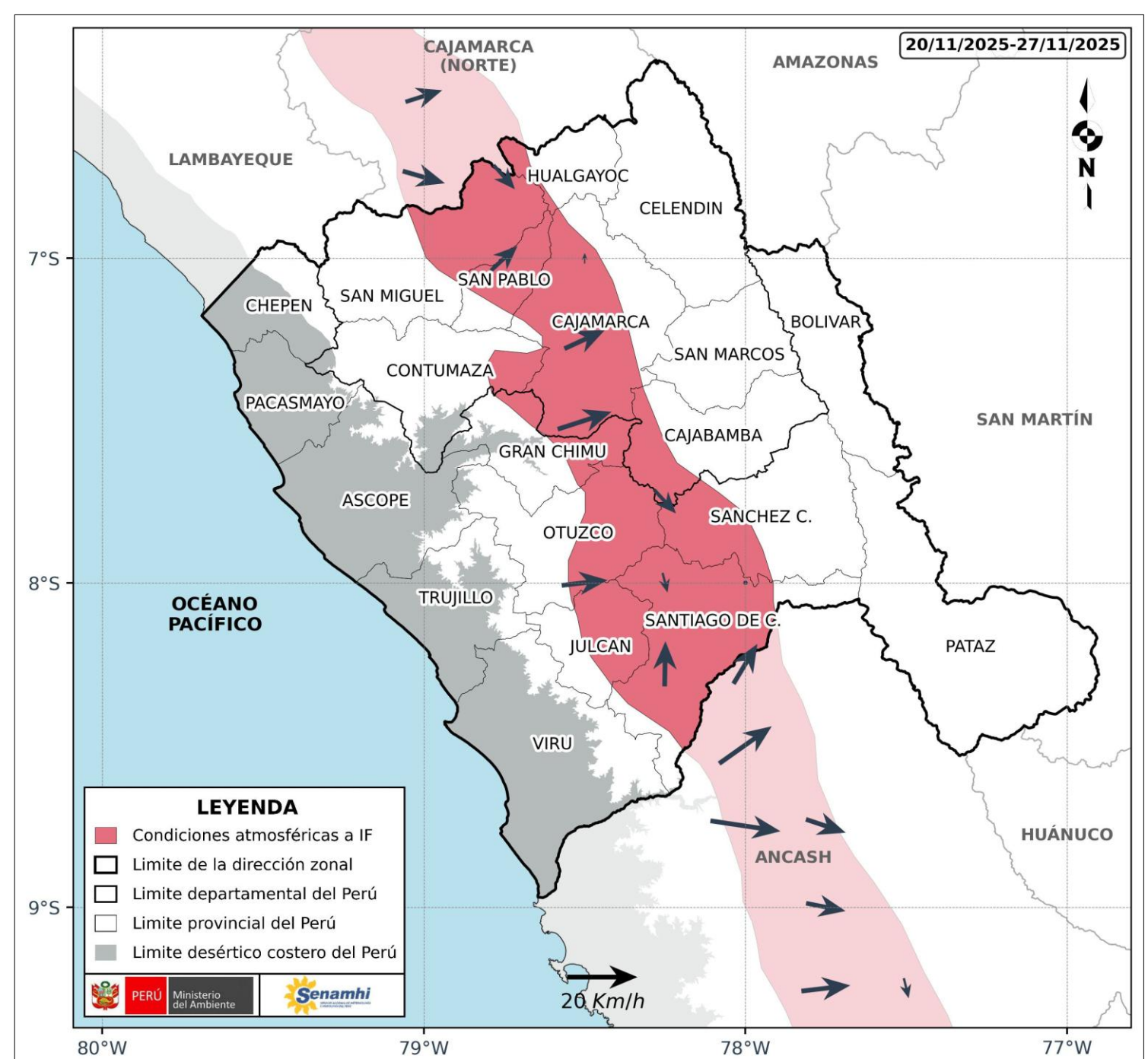
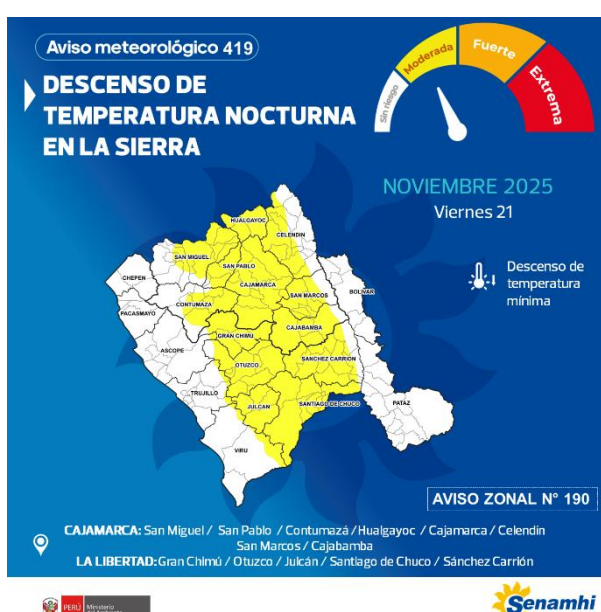
Cajamarca: San Miguel, San Pablo, Contumazá, Hualgayoc, Cajamarca y Cajabamba.

La Libertad: Gran Chimú, Otuzco, Julcán, Santiago de Chuco y Sánchez Carrión.



Avisos meteorológicos vigentes

[Ir a Avisos meteorológicos - SENAMHI](#)



Dirección de Meteorología y Evaluación Ambiental Atmosférica

Julio Ernesto Urbiola del Carpio

jurbiola@senamhi.gob.pe

Subdirección de Predicción Meteorológica

Piero Rodrigo Rivas Quispe

privas@senamhi.gob.pe

Dirección Zonal 3 – Cajamarca (sur) y La Libertad

Walter Iván Veneros Terán

iveneros@senamhi.gob.pe

Redacción y análisis

Caroline Joyce Quispe Palma

cquispep@senamhi.gob.pe

Nataly Lucila Zamudio Espinoza

nzamudio@senamhi.gob.pe

El boletín semanal de incendios forestales se encuentra en:

<https://www.gob.pe/institucion/senamhi/colecciones/47143-boletin-semanal-de-condiciones-atmosfericas-favorables-a-incendios-forestales-dz-3-cajamarca>

Revise los avisos de condiciones atmosféricas de incendios forestales en:

<https://www.senamhi.gob.pe/site/incendio/?p=aviso-incendio>

Próxima actualización: 27 de noviembre del 2025



Servicio Nacional de Meteorología Hidrología del Perú –SENAMHI

DZ 3 – Cajamarca Sur y La Libertad

Psje. Jaén 121 – Urb. Ramón Castilla – Cajamarca

Celular: 945116655

Oficina de Enlace en La Libertad

Carretera Panamericana Norte km. 569+300 m. C.P. El Milagro

Celular: 998410632