



**25 Incendios
registrados**



**7 708 Focos
de calor**



BOLETÍN SEMANAL N° 28 – DZ3

CONDICIONES ATMOSFÉRICAS DE INCENDIOS FORESTALES

Este reporte ha sido elaborado por la Dirección Zonal 3 (región sur de Cajamarca y La Libertad) del SENAMHI, con el apoyo del SERFOR. Tiene como objetivo avisar a las personas y autoridades en Cajamarca y La Libertad, facilitando la implementación de medidas preventivas, la movilización de recursos de emergencia y la educación comunitaria para reducir el riesgo de incendios forestales en las zonas que compete a las direcciones zonales.

INFORME:

Del 6 al 12 de noviembre del 2025

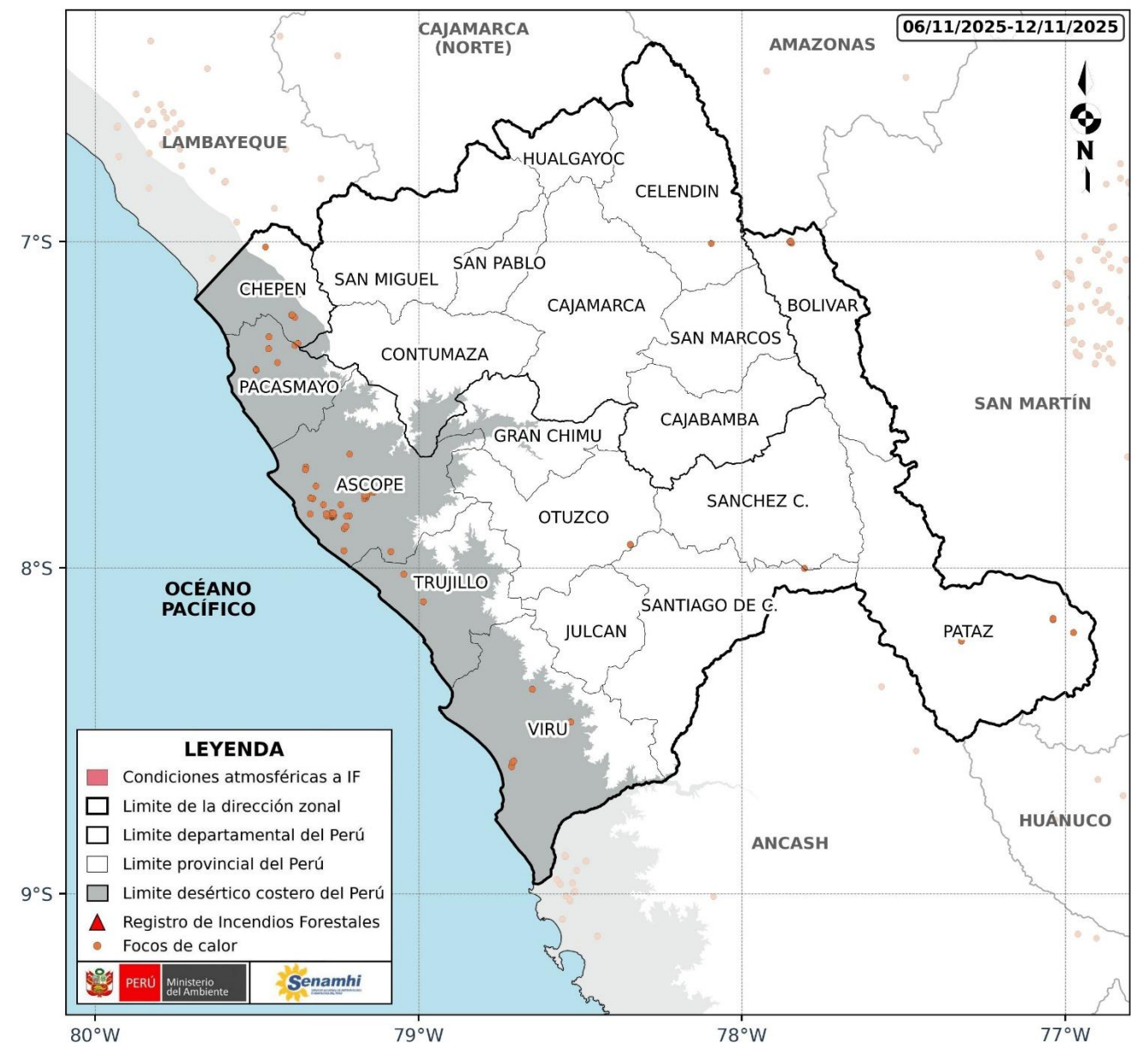
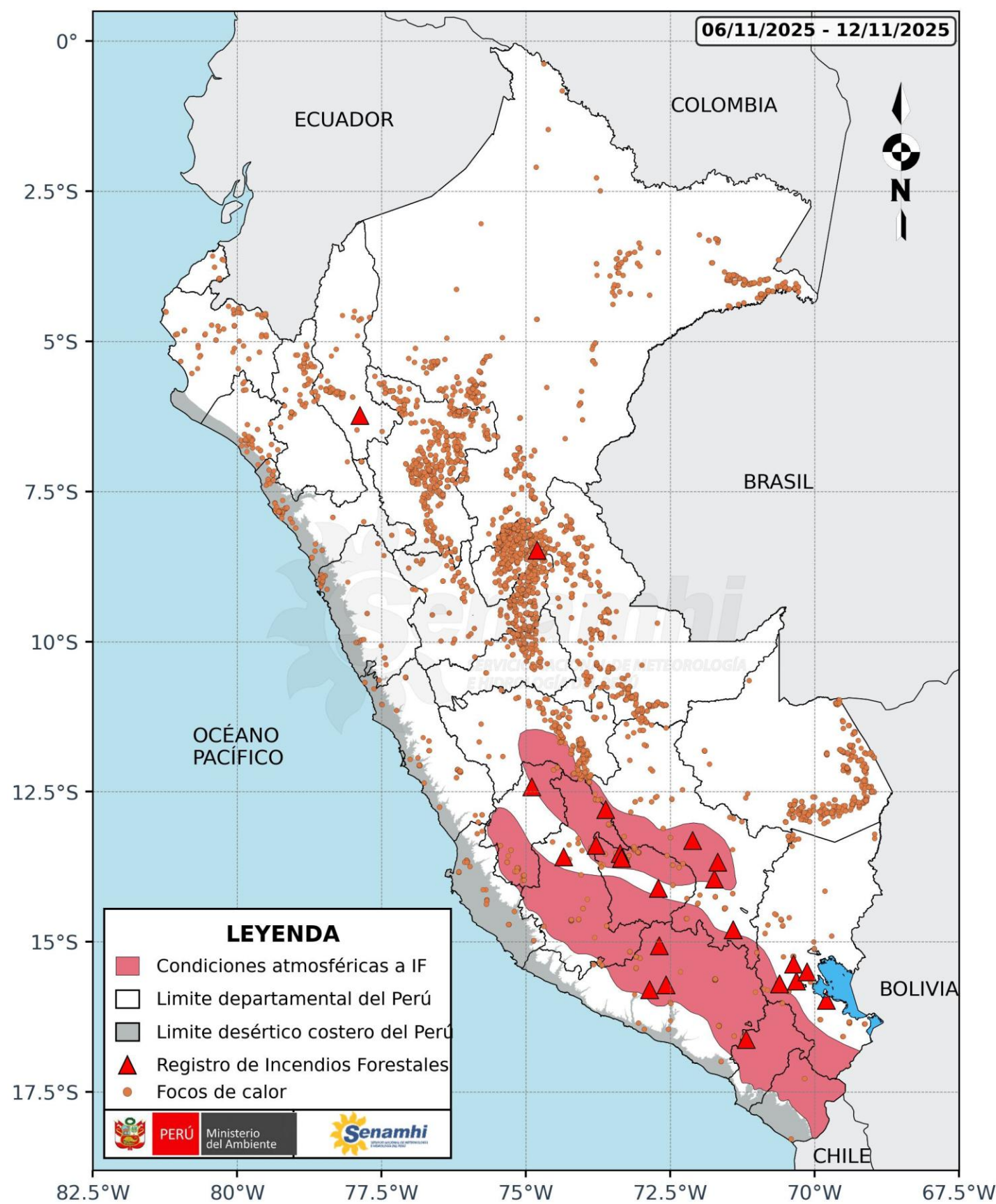
CONDICIONES ATMOSFERICAS ESPERADAS:

Del 13 al 20 de noviembre del 2025

RESUMEN SEMANAL

del 6 al 12 de noviembre

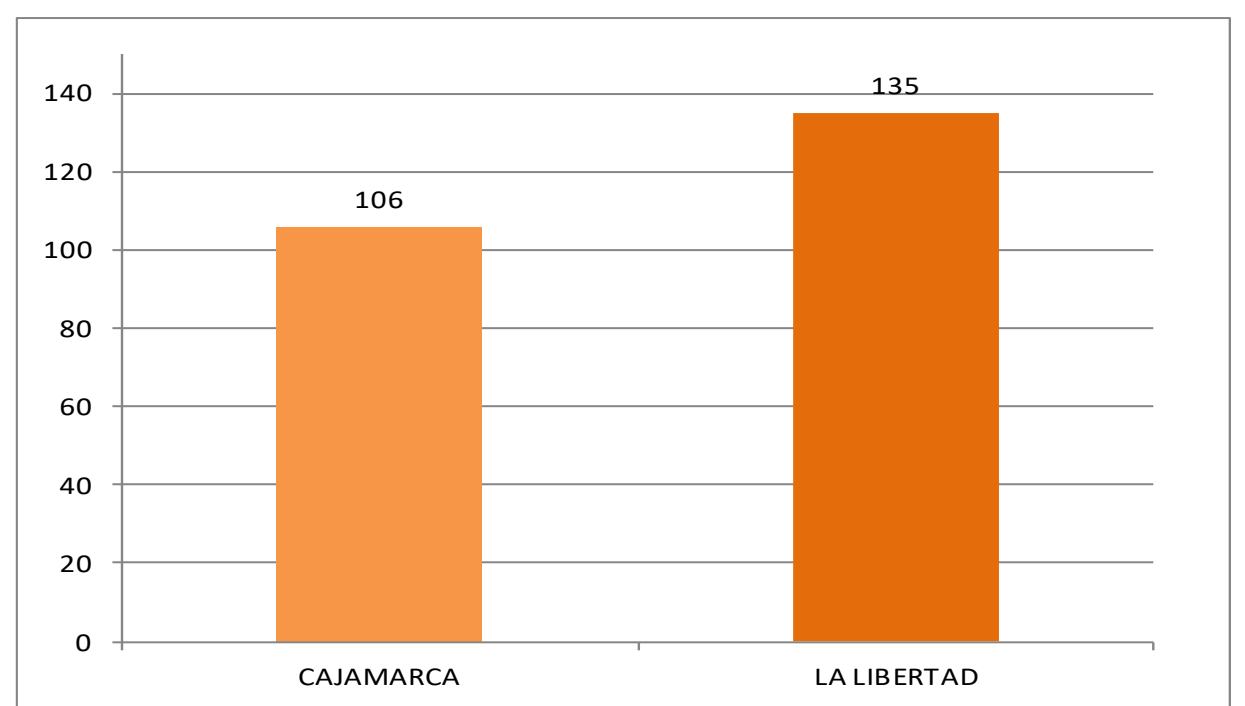
Mapa de condiciones atmosféricas de Incendios Forestales (IF), registro de incendios forestales y focos de calor.



FOCO DE CALOR

Es una anomalía térmica registrada por el satélite.

DISTRIBUCIÓN DE FOCOS DE CALOR POR DEPARTAMENTOS



TOTAL DE FOCOS DE CALOR: 241

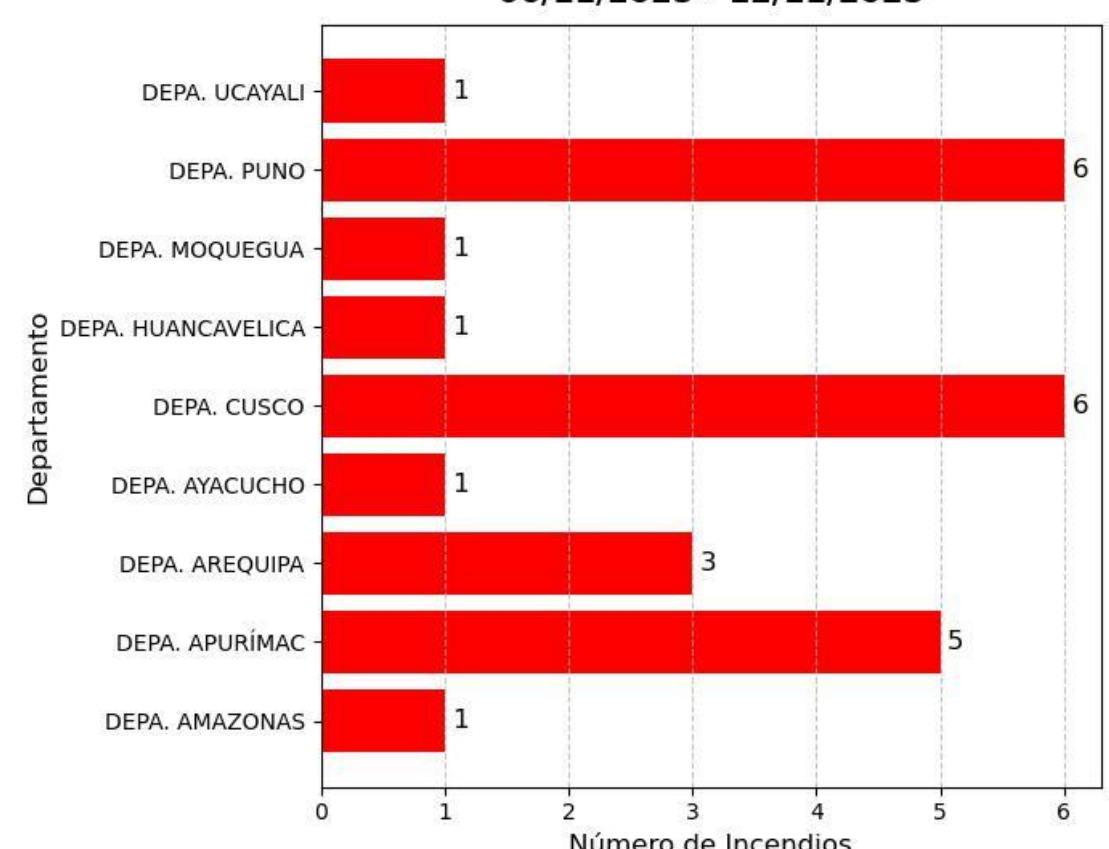
Fuente SERFOR



INCENDIO REGISTRADO

Es la emergencia de incendio forestal reportado por el INDECI.

Emergencias resgistradas por incendio forestal
06/11/2025 - 12/11/2025



Elaboración: SENAMHI
Consultar la web de INDECI:

[Registro de Emergencias a nivel nacional](#)




Se recomienda:

Reducir la quema y evitar la propagación de fuego no deseado y no controlado en áreas con vegetación, incluyendo bosques, pastizales, malezas, matorrales y otro tipo de plantas.

CONDICIONES ESPERADAS

Del 13 al 20 de noviembre



Temperatura y Humedad

Entre el viernes 14 al sábado 15 de noviembre, se espera cielo despejado a nubes dispersas hacia el mediodía, con ligero a fuerte incremento de temperatura diurna, en gran parte del territorio; mientras que, por la tarde se prevé cielo nublado a cubierto. Del domingo 16 al miércoles 19 de noviembre, se prevén mañanas parcialmente nublado a nublado, variando a cielo cubierto para el resto de la jornada. Y, el jueves 20 se pronostica cielo con nubes dispersas por la mañana, variando a cielo nublado a cubierto para el resto del día.



Viento

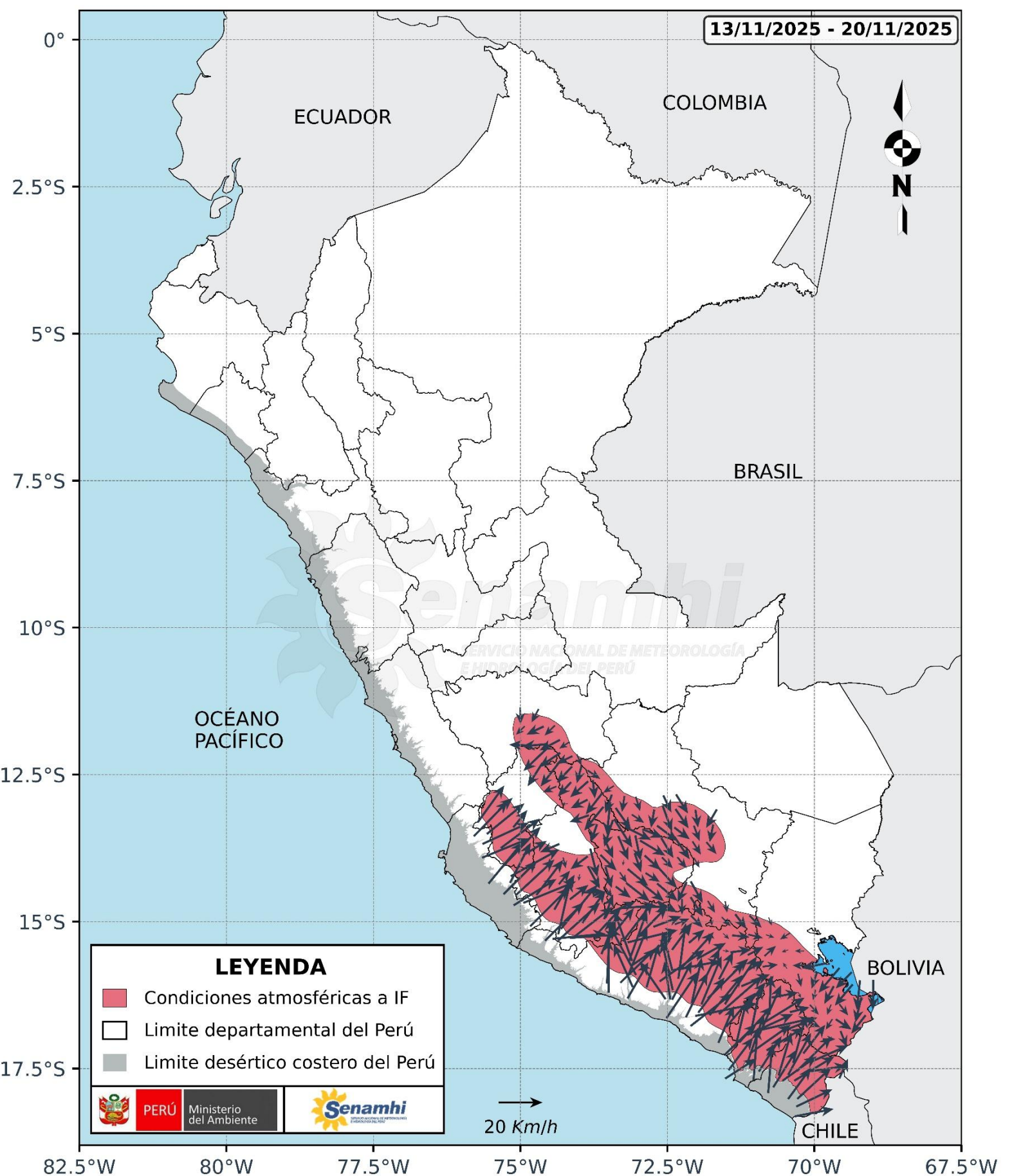
Entre el viernes 14 al jueves 20 de noviembre, se esperan vientos ligeros en la región sur de Cajamarca y sierra liberteña, con magnitudes de 20 km/h y ráfagas de hasta 30 km/h.



Precipitaciones

Entre el viernes 14 al sábado 15 de noviembre, probabilidad de lluvias ligeras en gran parte del territorio y posibles precipitaciones de moderada intensidad en San Miguel, Contumazá, Hualgayoc, Cajamarca, Otuzco, Santiago de Chuco y Sánchez Carrión. Del domingo 16 al miércoles 19 de noviembre, con probabilidad de lluvias ligeras a moderadas sobre gran parte del territorio, alcanzando lluvias aisladas de fuerte intensidad, principalmente el domingo 16, en San Miguel, Hualgayoc, Cajamarca, Celendín, San Marcos, Otuzco, Julcán, Santiago de Chuco, Sánchez Carrión y Pataz. Finalmente, el jueves 20 de noviembre es posible la presencia de lluvias ligeras en gran parte del territorio y lluvias moderadas de manera aislada, mayormente en la vertiente oriental.

Condiciones atmosféricas de incendios forestales del 13 al 20 de noviembre del 2025 nacional y regional



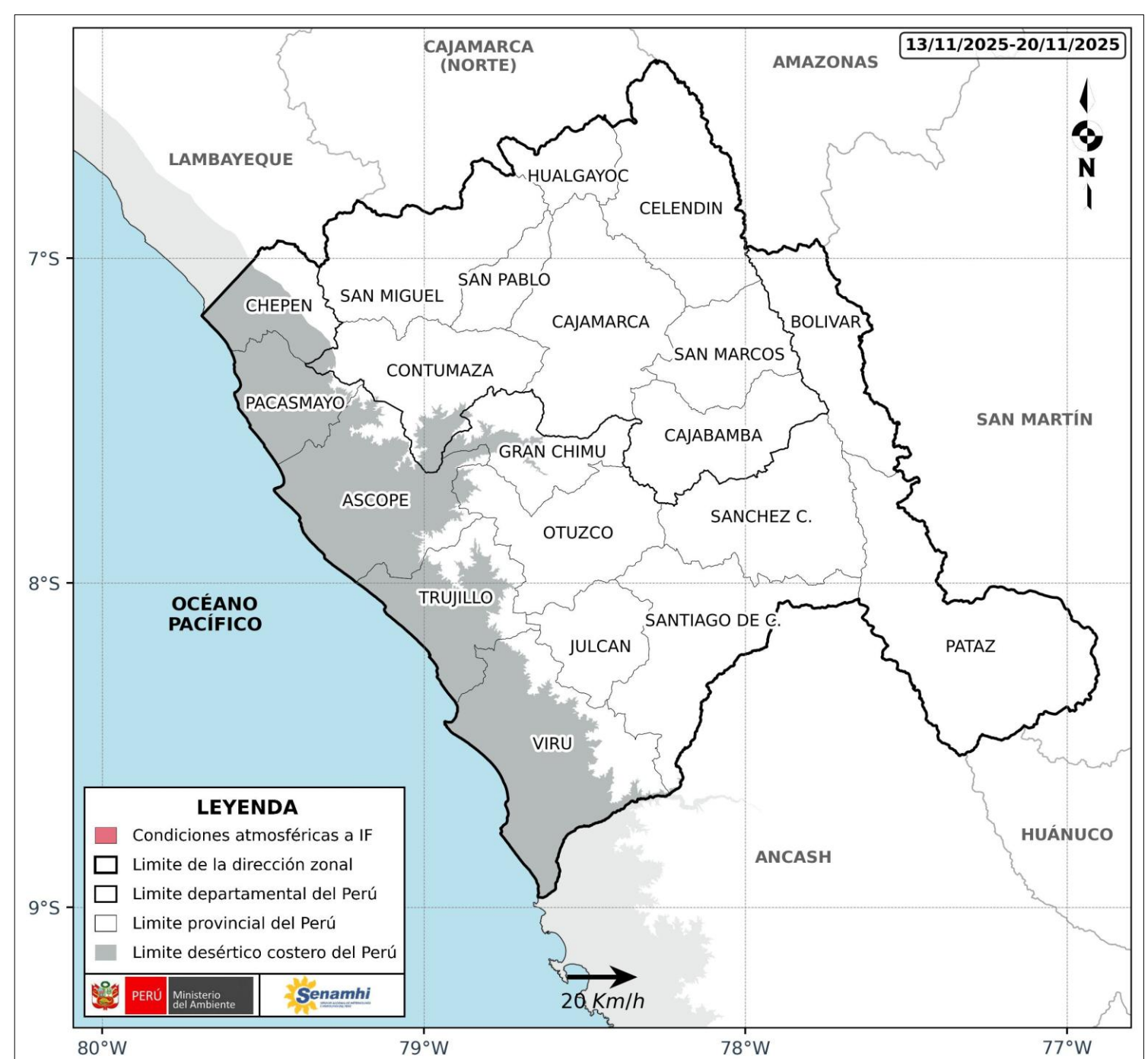
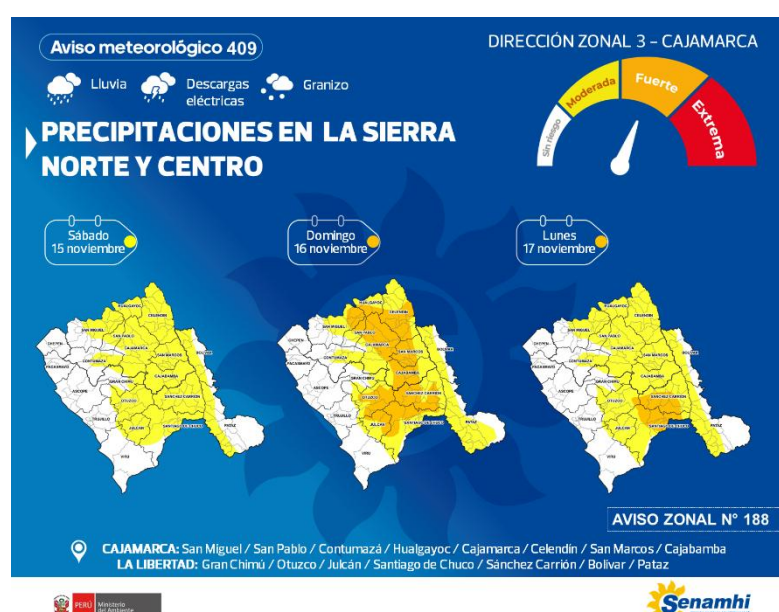
Provincias involucrados

Cajamarca: -.
La Libertad: -.



Avisos meteorológicos vigentes

[Ir a Avisos meteorológicos - SENAMHI](#)



Dirección de Meteorología y Evaluación Ambiental Atmosférica

Julio Ernesto Urbiola del Carpio

jurbiola@senamhi.gob.pe

Subdirección de Predicción Meteorológica

Piero Rodrigo Rivas Quispe

privas@senamhi.gob.pe

Dirección Zonal 3 – Cajamarca (sur) y La Libertad

Walter Iván Veneros Terán

iveneros@senamhi.gob.pe

Redacción y análisis

Caroline Joyce Quispe Palma

cquispep@senamhi.gob.pe

Nataly Lucila Zamudio Espinoza

nzamudio@senamhi.gob.pe

El boletín semanal de incendios forestales se encuentra en:

<https://www.gob.pe/institucion/senamhi/colecciones/47143-boletin-semanal-de-condiciones-atmosfericas-favorables-a-incendios-forestales-dz-3-cajamarca>

Revise los avisos de condiciones atmosféricas de incendios forestales en:

<https://www.senamhi.gob.pe/site/incendio/?p=aviso-incendio>

Próxima actualización: 20 de noviembre del 2025



Servicio Nacional de Meteorología Hidrología del Perú –SENAMHI

DZ 3 – Cajamarca Sur y La Libertad

Psje. Jaén 121 – Urb. Ramón Castilla – Cajamarca

Celular: 945116655

Oficina de Enlace en La Libertad

Carretera Panamericana Norte km. 569+300 m. C.P. El Milagro

Celular: 998410632