



**27 Incendios
registrados**



**3 899 Focos
de calor**



BOLETÍN SEMANAL N° 27 – DZ3

CONDICIONES ATMOSFÉRICAS DE INCENDIOS FORESTALES

Este reporte ha sido elaborado por la Dirección Zonal 3 (región sur de Cajamarca y La Libertad) del SENAMHI, con el apoyo del SERFOR. Tiene como objetivo avisar a las personas y autoridades en Cajamarca y La Libertad, facilitando la implementación de medidas preventivas, la movilización de recursos de emergencia y la educación comunitaria para reducir el riesgo de incendios forestales en las zonas que compete a las direcciones zonales.

INFORME:

Del 30 de octubre al 5 de noviembre del 2025

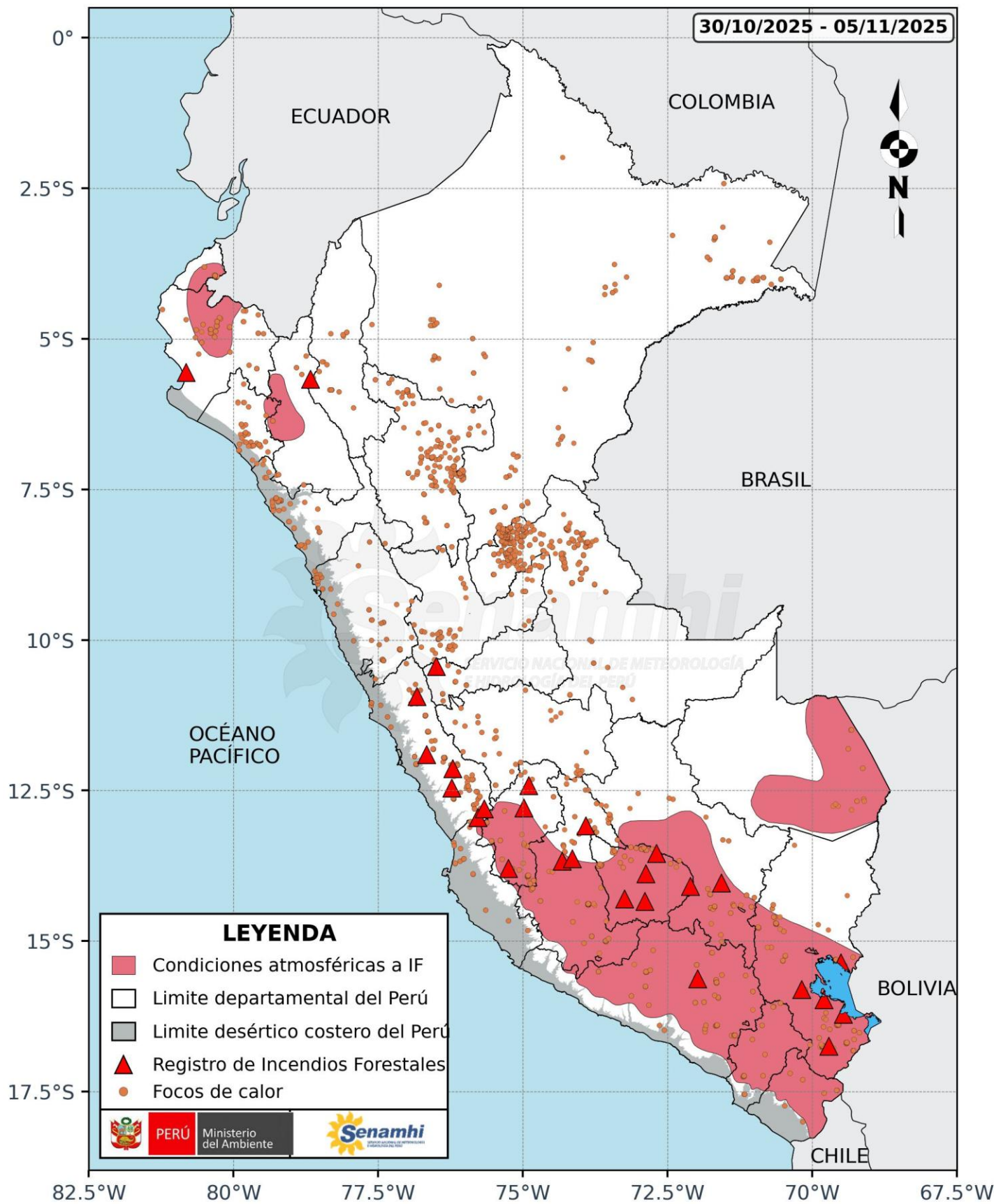
CONDICIONES ATMOSFERICAS ESPERADAS:

Del 6 al 13 de noviembre del 2025

RESUMEN SEMANAL

del 30 de octubre al 5 de noviembre

Mapa de condiciones atmosféricas de Incendios Forestales (IF), registro de incendios forestales y focos de calor.



Se observa el área de las condiciones atmosféricas de incendios forestales esperadas para la semana analizada, sombreado de rojo sobre gran parte de la sierra del territorio peruano.

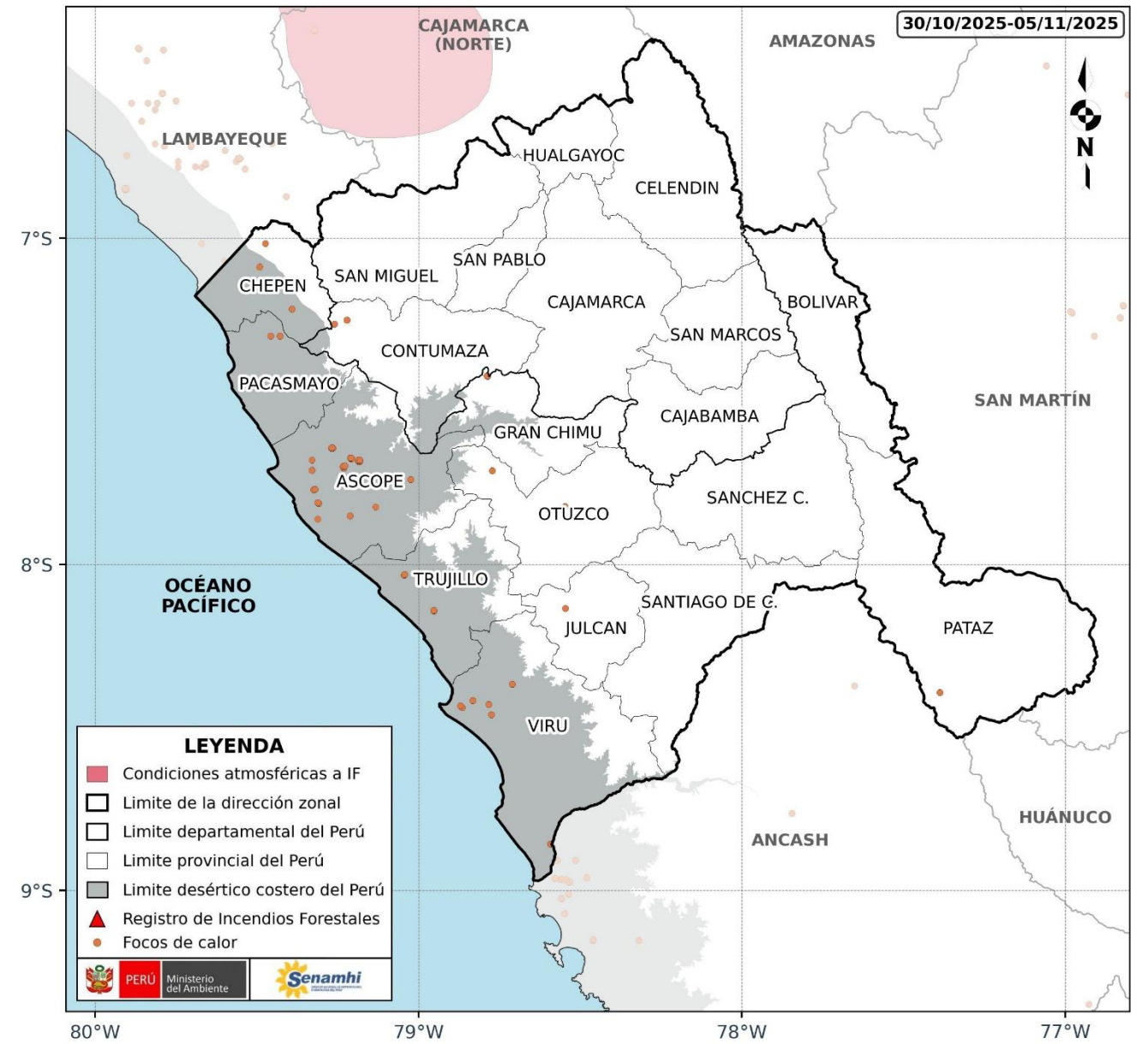
Por otro lado, la mayor concentración de focos de calor estuvo en la selva centro; mientras que, en menor magnitud en el norte.

Finalmente, se registraron 27 reportes de emergencias por incendios forestales.



Se recomienda:

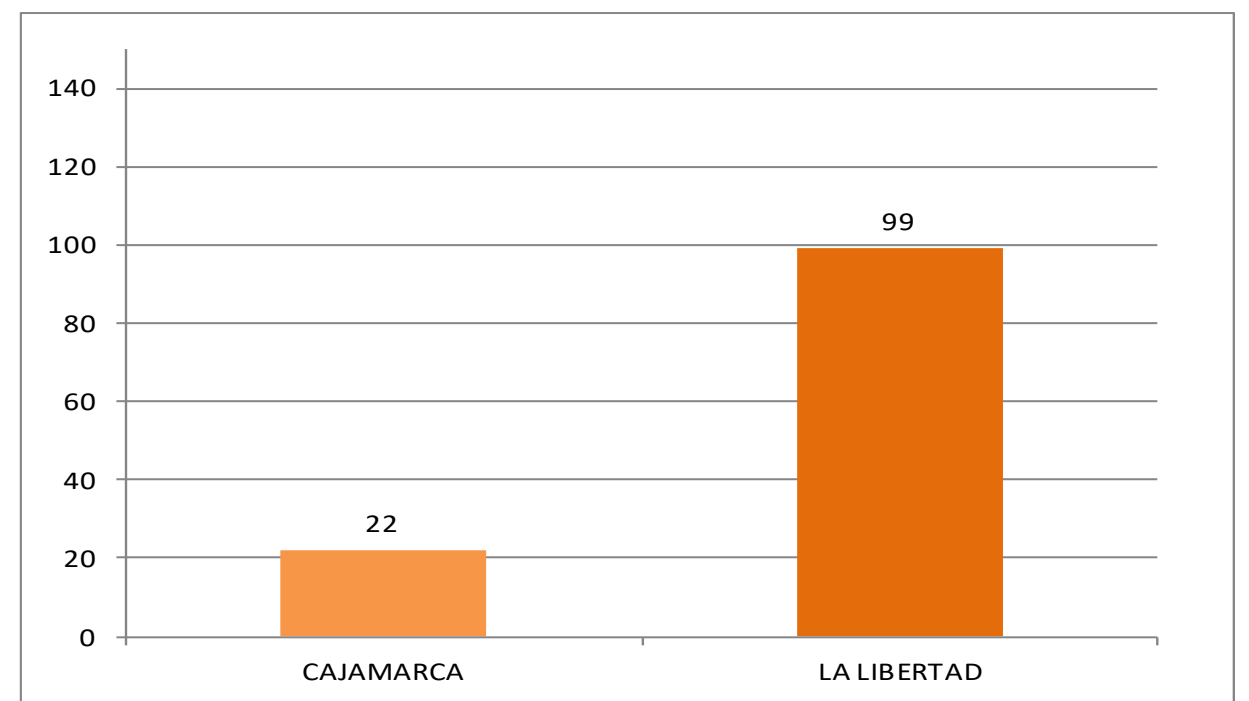
Reducir la quema y evitar la propagación de fuego no deseado y no controlado en áreas con vegetación, incluyendo bosques, pastizales, malezas, matorrales y otro tipo de plantas.



FOCO DE CALOR

Es una anomalía térmica registrada por el satélite.

DISTRIBUCIÓN DE FOCOS DE CALOR POR DEPARTAMENTOS



TOTAL DE FOCOS DE CALOR: 121

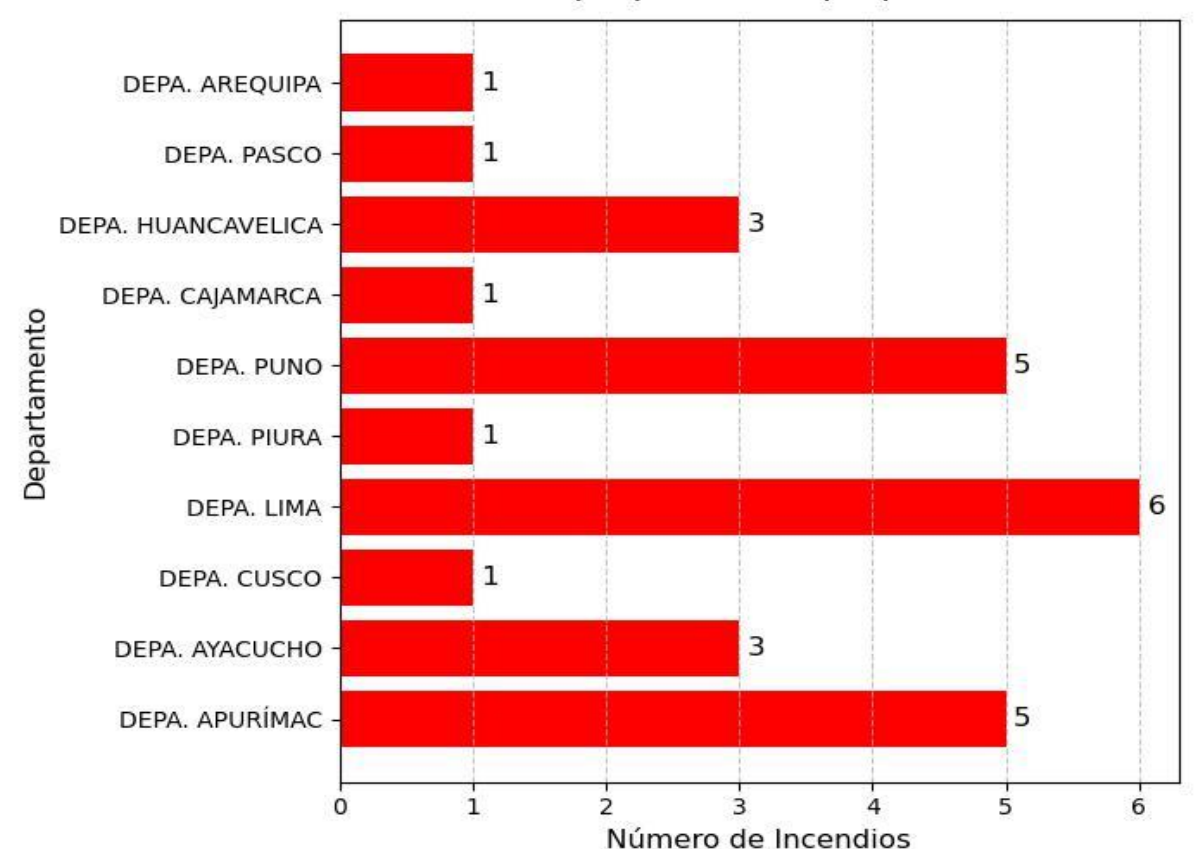
Fuente SERFOR



INCENDIO REGISTRADO

Es la emergencia de incendio forestal reportado por el INDECI.

Emergencias resgistradas por incendio forestal 30/10/2025 - 05/11/2025



Elaboración: SENAMHI
Consultar la web de INDECI:

[Registro de Emergencias a nivel nacional](#)

CONDICIONES ESPERADAS

Del 6 al 13 de noviembre

Temperatura y Humedad

Entre el viernes 7 al lunes 10 de noviembre, se espera cielo despejado a nubes dispersas por la mañana y hacia el mediodía, con ligero a fuerte incremento de la temperatura diurna, principalmente en la vertiente occidental. Además, del martes 11 al jueves 13 de noviembre, se prevén mañanas con nubes dispersas, variando a cielo cubierto para el resto de la jornada.

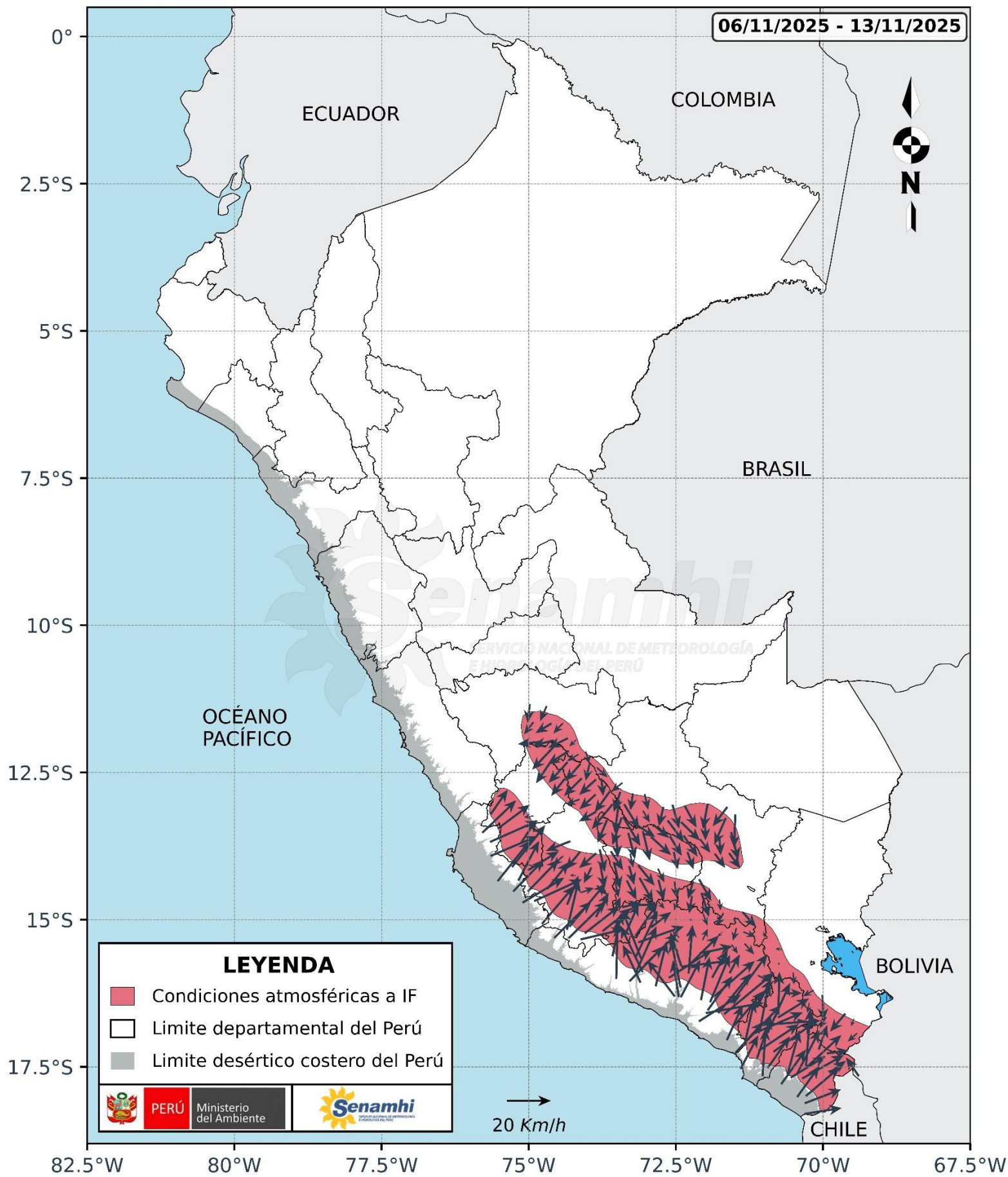
Viento

Entre el viernes 7 al jueves 13 de noviembre, se esperan vientos ligeros en la región sur de Cajamarca y sierra liberteña, con magnitudes de 20 km/h y ráfagas de hasta 30 km/h.

Precipitaciones

Entre el viernes 7 al lunes 10 de noviembre, existe probabilidad de lluvias ligeras en gran parte del territorio y posibles precipitaciones de moderada a fuerte intensidad en San Miguel, San Pablo, Contumazá, Hualgayoc, Cajamarca, Gran Chimú, Otuzco, Santiago de Chuco y Sánchez Carrión. Y, del martes 11 al jueves 13 de noviembre, con probabilidad de lluvias ligeras sobre toda la jurisdicción, alcanzando lluvias aisladas de moderada a fuerte intensidad sobre la vertiente oriental.

Condiciones atmosféricas de incendios forestales del 6 al 13 de noviembre del 2025 nacional y regional

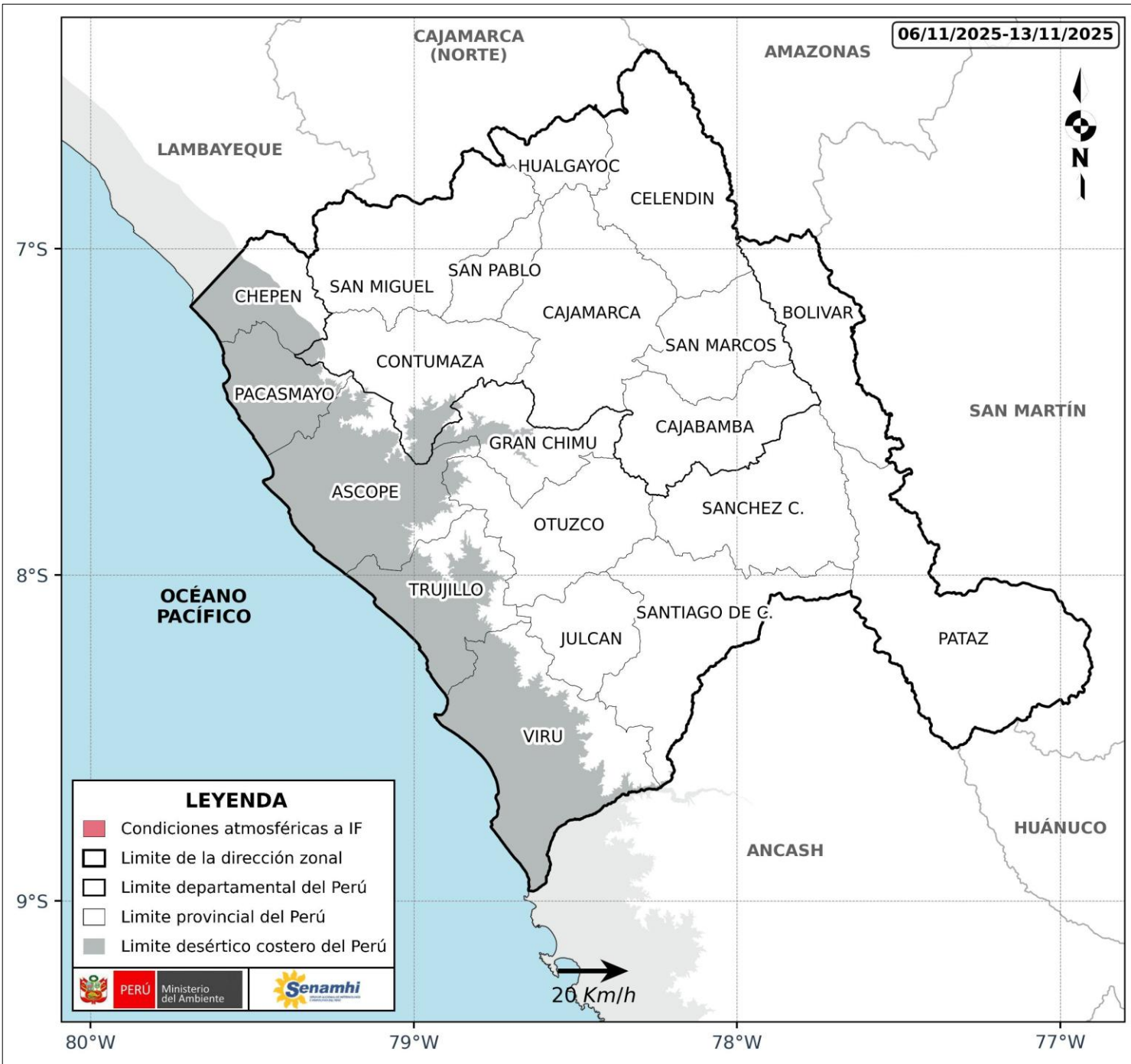
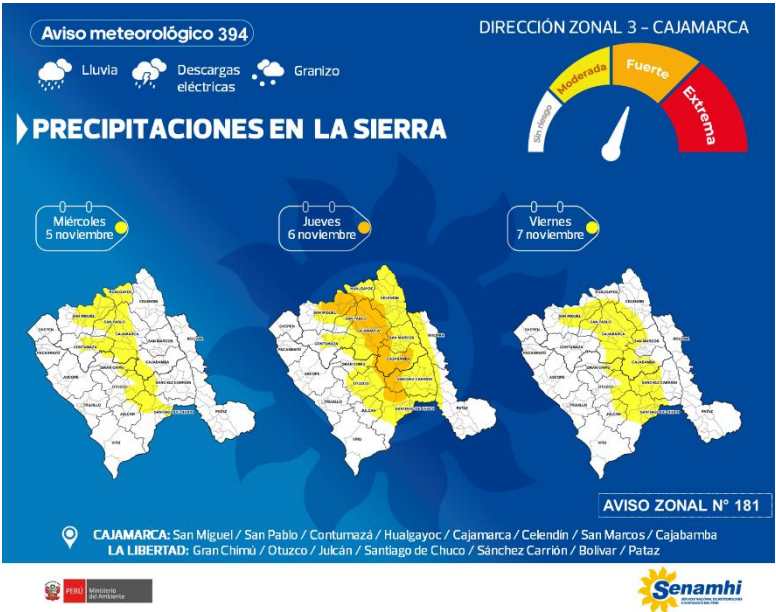


Provincias involucrados

Cajamarca: -.
La Libertad: -.

Avisos meteorológicos vigentes

[Ir a Avisos meteorológicos - SENAMHI](#)



Dirección de Meteorología y Evaluación Ambiental Atmosférica

Julio Ernesto Urbiola del Carpio

jurbiola@senamhi.gob.pe

Subdirección de Predicción Meteorológica

Piero Rodrigo Rivas Quispe

privas@senamhi.gob.pe

Dirección Zonal 3 – Cajamarca (sur) y La Libertad

Walter Iván Veneros Terán

iveneros@senamhi.gob.pe

Redacción y análisis

Caroline Joyce Quispe Palma

cquispep@senamhi.gob.pe

Nataly Lucila Zamudio Espinoza

nzamudio@senamhi.gob.pe

El boletín semanal de incendios forestales se encuentra en:

<https://www.gob.pe/institucion/senamhi/colecciones/47143-boletin-semanal-de-condiciones-atmosfericas-favorables-a-incendios-forestales-dz-3-cajamarca>

Revise los avisos de condiciones atmosféricas de incendios forestales en:

<https://www.senamhi.gob.pe/site/incendio/?p=aviso-incendio>

Próxima actualización: 13 de noviembre del 2025



Servicio Nacional de Meteorología Hidrología del Perú –SENAMHI
DZ 3 – Cajamarca Sur y La Libertad

Psje. Jaén 121 – Urb. Ramón Castilla – Cajamarca

Celular: 945116655

Oficina de Enlace en La Libertad

Carretera Panamericana Norte km. 569+300 m. C.P. El Milagro

Celular: 998410632