

BOLETÍN SEMANAL DE CONDICIONES ATMOSFÉRICAS FAVORABLES A INCENDIOS FORESTALES

N° 17 - 12 / 10 / 2023

DIRECCIÓN ZONAL 2 LAMBAYEQUE

INFORME NACIONAL
DEL 5 AL 11 DE OCTUBRE 2023

CONDICIONES ATMOSFÉRICAS

DEL 12 AL 19 DE OCTUBRE 2023

Foco de calor: Anomalía térmica detectada por el satélite. // **Incendio registrado:** Emergencia de incendio forestal reportado por el Instituto Nacional de Defensa Civil (INDECI).

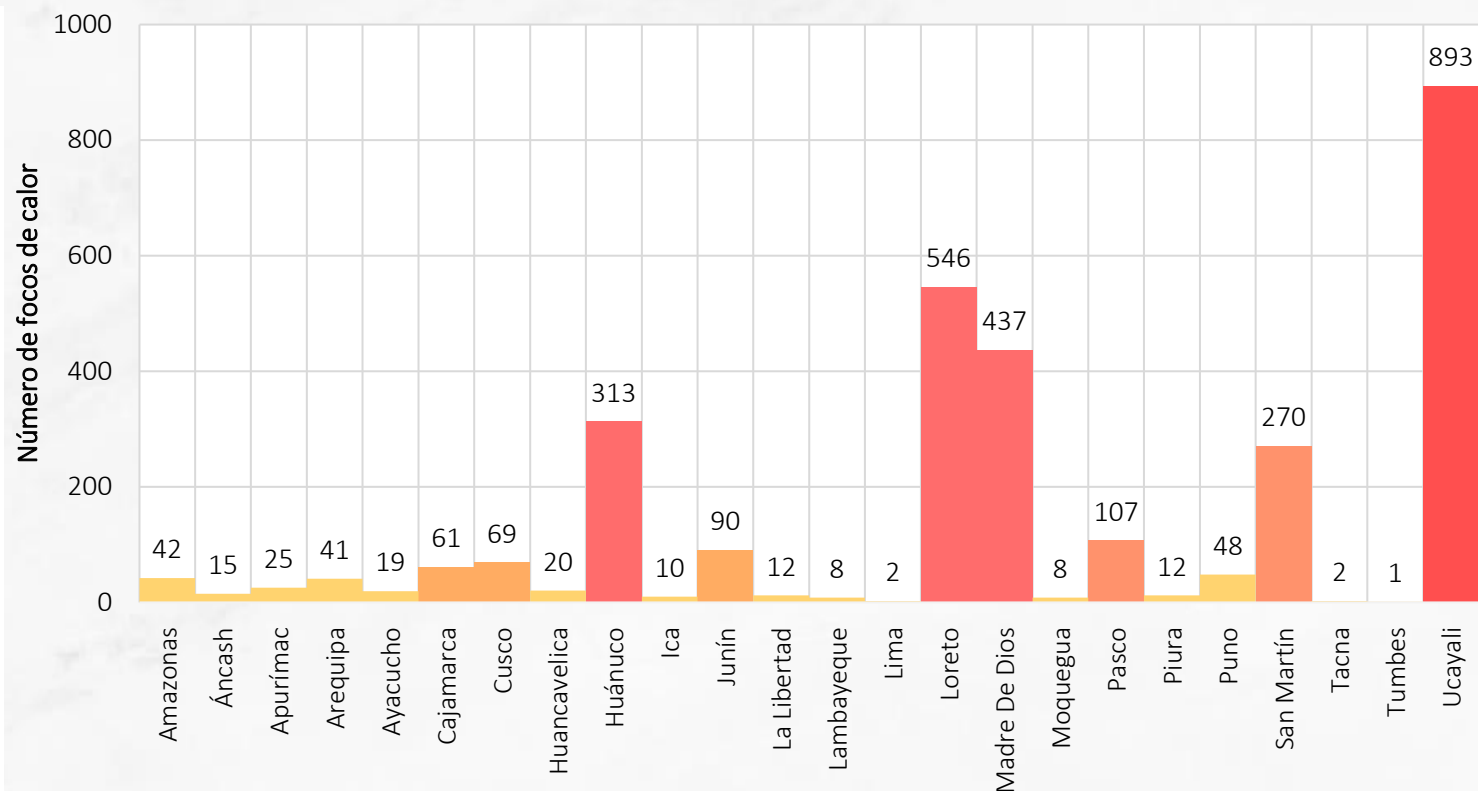
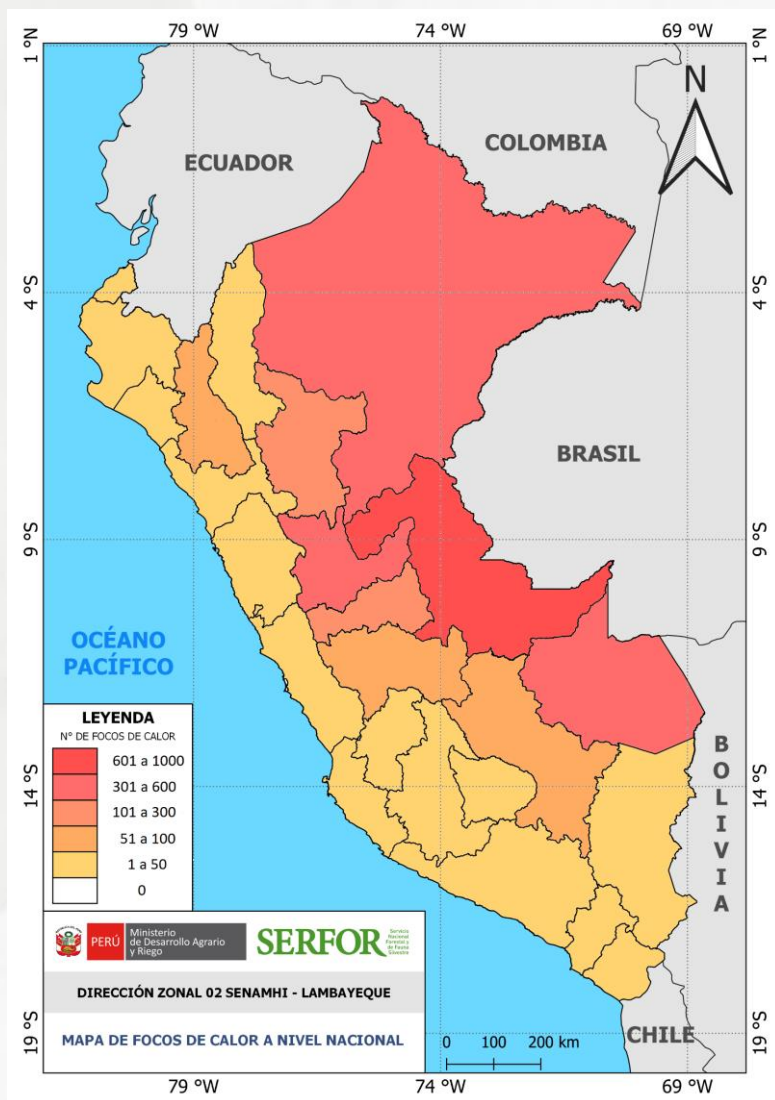
<https://www.senamhi.gob.pe/site/incendio/?p=boletines-semanales-incendios&blt=dz02>



SANTUARIO HISTÓRICO BOSQUE DE PÓMAC
FUENTE: EXITOSA PERÚ

RESUMEN SEMANAL DE FOCOS DE CALOR

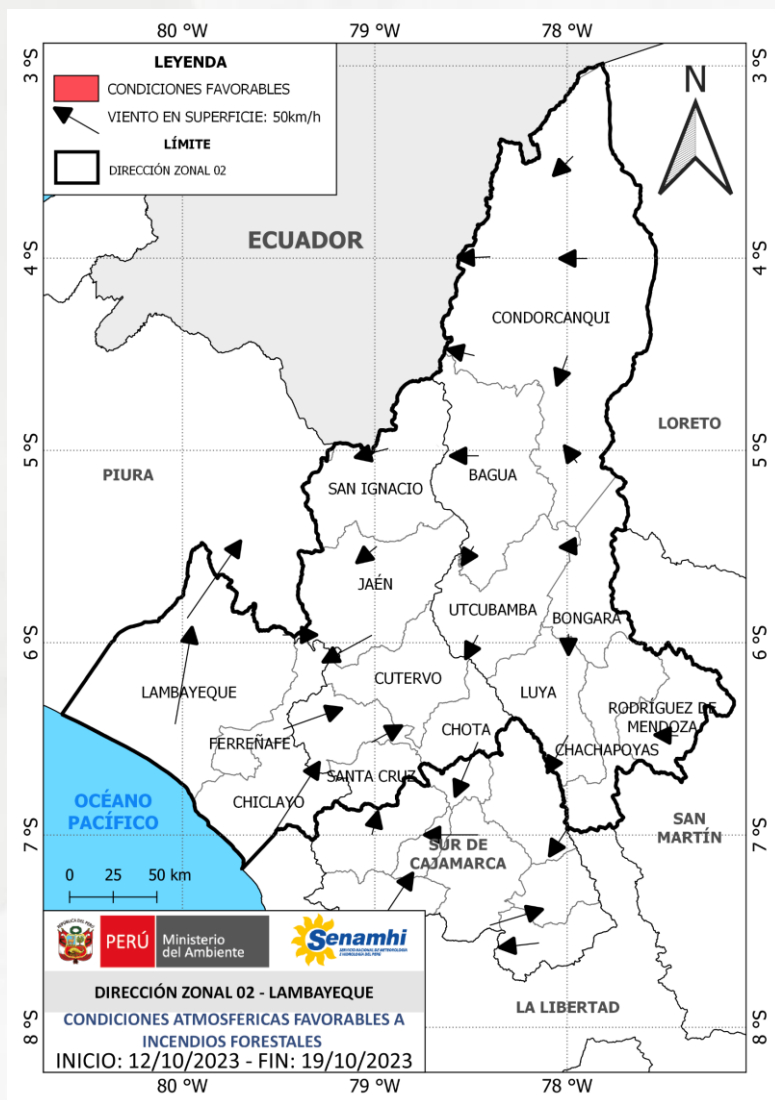
DISTRIBUCIÓN DEPARTAMENTAL DE FOCOS DE CALOR
DEL 5 AL 11 DE OCTUBRE 2023



Las mayores cantidades de foco de calor se dieron en: Huánuco, Loreto, Madre de Dios, San Martín y Ucayali. Por otro lado, las regiones con menor acumulado de focos de calor fueron: Ica, Lambayeque, Lima, Moquegua, Tacna y Tumbes. **NOTA:** De acuerdo a la información de INDECI, los departamentos de Cusco (11), Puno (7), Áncash (4), Ayacucho (4), Apurímac (3), Amazonas (2), Madre de Dios (2), Cajamarca (1), Huancavelica (1), Ica (1), Moquegua (1), Piura (1), San Martín (1) y Ucayali (1) reportaron emergencias por incendios forestales.

CONDICIONES ATMOSFÉRICAS

FAVORABLES PARA INCENDIOS FORESTALES
PARA LA SEMANA DEL 12 AL 19 DE OCTUBRE 2023



Del 13 al 18 de octubre de 2023, se prevé condiciones favorables para la formación de nubes con precipitaciones en la selva y sierra de los departamentos de Amazonas, Cajamarca y Lambayeque. Además, se espera que se normalicen las temperaturas del aire.

Sin embargo, no se descarta incendios localizados en las zonas andinas y selváticas de nuestro ámbito. **Se recomienda reducir la quema y evitar la propagación de fuego no deseado y no controlado en áreas cubiertas de vegetación, ya sean bosques, pastizales, malezas, matorrales u otro tipo de plantas.**

AVISO METEOROLÓGICOS VIGENTES:

PRECIPITACIONES EN LA SIERRA N°224
LLUVIAS EN LA SELVA N°226

Dirección de Meteorología y Evaluación Ambiental Atmosférica (DMA)

Gabriela Teofila Rosas Benancio

grosas@senamhi.gob.pe

Subdirección de Predicción Meteorológica (SPM)

Kelita del Rocío Quispe Vega

kquispe@senamhi.gob.pe

Dirección Zonal 2 – Lambayeque (DZ2)

Hugo Pantoja

jpantoja@senamhi.gob.pe

El boletín semanal de incendios forestales lo encuentras en:

<https://www.senamhi.gob.pe/site/incendio/>

Para para mayor información sobre los avisos meteorológicos, visite el siguiente enlace :

<http://www.senamhi.gob.pe/avisos>

Si deseas suscribirte a este y los otros boletines de incendios forestales, visite este link :

<https://forms.gle/nYbU8JyqYdSQXVWo9>

Próxima actualización: **19/10/2023**



Servicio Nacional de Meteorología e Hidrología del Perú – SENAMHI

Dirección Zonal 2 – Lambayeque

Av. Manuel Arteaga N° 620, Urb. Los Libertadores, Chiclayo.

Sede Central

Jr. Cahuide N° 785, Jesús María – Lima



Pronóstico:

074 - 225 589 | 933 933 020

996 369 766 (WhatsApp: Atención las 24horas)

Consultas y sugerencias:

dz2@senamhi.gob.pe | jalania@senamhi.gob.pe

pronosticador@senamhi.gob.pe