



# BOLETÍN SEMANAL DE CONDICIONES ATMOSFÉRICAS FAVORABLES A INCENDIOS FORESTALES

N° 15 - 28 / 9 / 2023

## DIRECCIÓN ZONAL 2 LAMBAYEQUE

INFORME NACIONAL  
DEL 21 AL 27 DE SETIEMBRE 2023

## CONDICIONES ATMOSFÉRICAS

DEL 28 DE SETIEMBRE AL 5 DE OCTUBRE 2023

NOTA: **Foco de calor:** Anomalía térmica detectada por el satélite.  
**Incendio registrado:** Emergencia de incendio forestal reportado por el Instituto Nacional de Defensa Civil (INDECI).

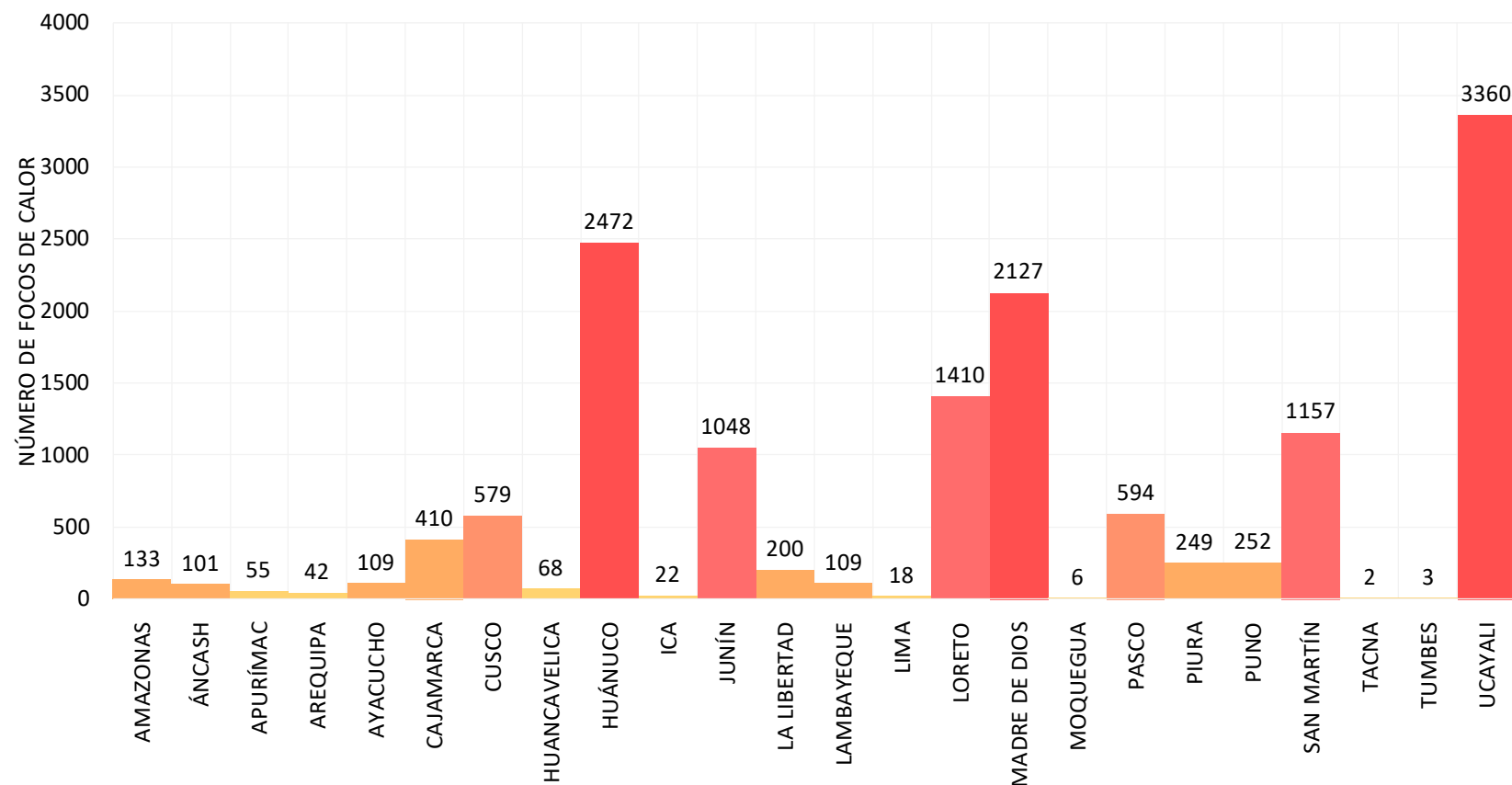
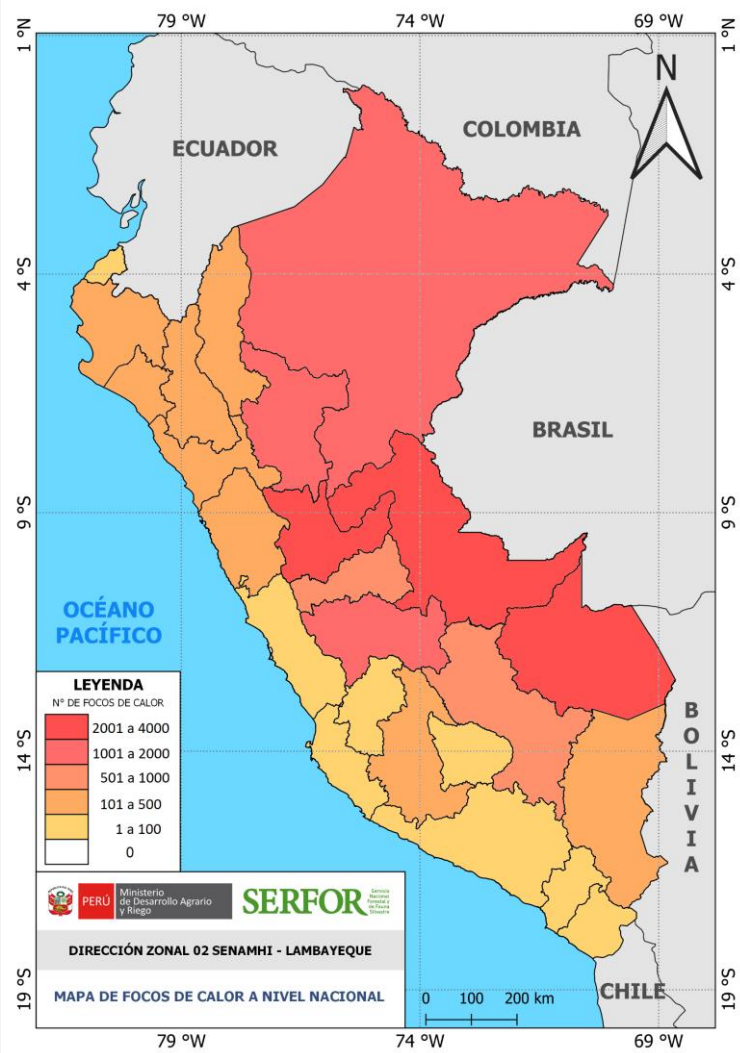
<https://www.senamhi.gob.pe/site/incendio/?p=boletines-semanales-incendios&blt=dz02>



SANTUARIO HISTÓRICO BOSQUE DE PÓMAC  
FUENTE: EXITOSA PERÚ

# RESUMEN SEMANAL DE FOCOS DE CALOR

DISTRIBUCIÓN DEPARTAMENTAL DE FOCOS DE CALOR  
DEL 21 AL 27 DE SETIEMBRE 2023

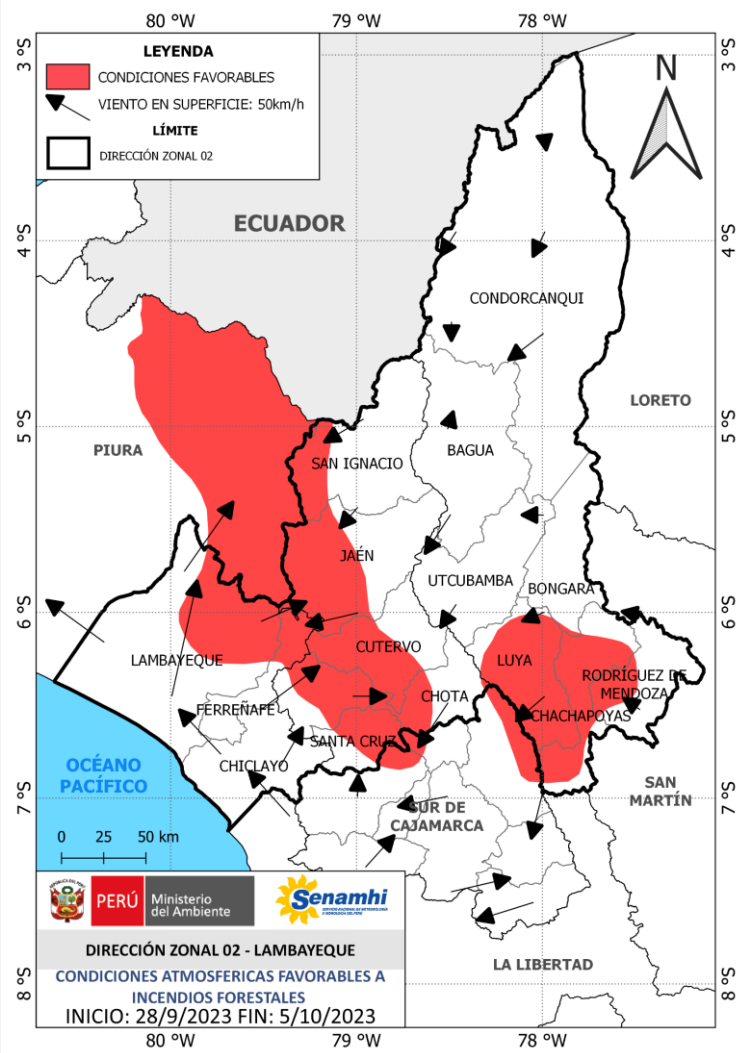


Los mayores acumulados semanales de focos de calor se dieron en: Ancash, Huancavelica, Puno, Apurímac y Cusco. Por otro lado, las regiones con menor acumulado de focos de calor fueron: Moquegua, Arequipa, San Martín, Cajamarca, La Libertad, Moquegua. **NOTA:** De acuerdo a la información de INDECI, los departamentos de Áncash (13), Huancavelica (10), Puno (7), Apurímac (7), Cusco (7), Piura (6), Amazonas (6), Ayacucho (5), Lambayeque (2), Pasco (2), Moquegua (1), La Libertad (1), Cajamarca (1), San Martín (1), Arequipa (1) y Huánuco (1) reportaron emergencias por incendios forestales.

# CONDICIONES ATMOSFÉRICAS

FAVORABLES PARA INCENDIOS FORESTALES

PARA LA SEMANA DEL 28 DE SETIEMBRE AL 5 DE OCTUBRE 2023



Debido a la continuidad de altas temperaturas y vientos de moderada intensidad, se prevé condiciones favorables a incendios forestales en las provincias de Lambayeque, Ferreñafe (LAMBAYEQUE), San Ignacio, Jaén, Cutervo, Chota, Santa Cruz, Hualgayoc, San Miguel (CAJAMARCA), Bongará, Luya, Chachapoyas y Rodríguez de Mendoza (AMAZONAS).

No se descarta lluvias aisladas de ligera a moderada intensidad en la zona andina y selva alta de los departamentos de Lambayeque, Cajamarca y Amazonas.

Se recomienda reducir la quema y evitar la propagación de fuego no deseado y no controlado en áreas cubiertas de vegetación, ya sean bosques, pastizales, malezas, matorrales u otro tipo de plantas.



**Dirección de Meteorología y Evaluación Ambiental Atmosférica (DMA)**

Gabriela Teofila Rosas Benancio

[grosas@senamhi.gob.pe](mailto:grosas@senamhi.gob.pe)

**Subdirección de Predicción Meteorológica (SPM)**

Kelita del Rocío Quispe Vega

[kquispe@senamhi.gob.pe](mailto:kquispe@senamhi.gob.pe)

**Dirección Zonal 2 – Lambayeque (DZ2)**

Hugo Pantoja

[jpantoja@senamhi.gob.pe](mailto:jpantoja@senamhi.gob.pe)

El boletín semanal de incendios forestales lo encuentras en:

<https://www.senamhi.gob.pe/site/incendio/>

Para para mayor información sobre los avisos meteorológicos, visite el siguiente enlace :

<http://www.senamhi.gob.pe/avisos>

Si deseas suscribirte a este y los otros boletines de incendios forestales, visite este link :

<https://forms.gle/nYbU8JyqYdSQXVWo9>

Próxima actualización: **6/10/2023**



**Servicio Nacional de Meteorología e Hidrología del Perú – SENAMHI**

**Dirección Zonal 2 – Lambayeque**

Av. Manuel Arteaga N° 620, Urb. Los Libertadores, Chiclayo.

**Sede Central**

Jr. Cahuide N° 785, Jesús María – Lima



**Pronóstico:**

074 - 225 589 | 933 933 020

996 369 766 (WhatsApp: Atención las 24horas)

**Consultas y sugerencias:**

[dz2@senamhi.gob.pe](mailto:dz2@senamhi.gob.pe) | [jalania@senamhi.gob.pe](mailto:jalania@senamhi.gob.pe)

[pronosticador@senamhi.gob.pe](mailto:pronosticador@senamhi.gob.pe)